

Йыһат Солтанов

КАРТАЛАРЗА БАШКОРТТАР

Тарих һәм сәйәсәт

Теләгән бер илдә, теләгән бер режим хакимиәтендә тарих фәне сәйәсәткә бәйле булды, була һәм буласак, сөнки хакимлык кылыусы партия, төркөм, монарх, диктатор һәм шулай ук илдә күпселек тәшкил итеп өстөнлек алған этнос тарих тигән көзрәтле идеологик коралды үз кулында тоторға, үз файзаһына егергә -- был өлкәнең монополисы булырға тырыша. Ошо классик хәл Рәсәй империяһының өстөнлек итеүсә этносының мәғрифәтле вәкилдәре тарафынан буддырылған һәм шул этноско хезмәт иткән *урыс тарих мәктәбенең* күп быуатлык эшмәкәрлегендә сағыла. Һуңғы 350 йыл буйына бөтә көстәренән улар был мәктәптең нигеззәрен һипләне һәм өсқоролмаларын нығытты, империя кысаһындағы төрлө халыктардың империяға *итәгәтле* зыялыларын *урыс тарих мәктәбе* аша үткәрәп тәрбиәләне, көслә дәүләт аппаратының бөтә сараларын кулланып, шул мәктәптең рухи колдарының тоторукло катламын барлыкка килтерзе; быны үзебеззең сағыштырмаса бәләкәй халкыбыздың рухи тормошонда күп күрзек һәм күрәбез – империя мәктәптәре аша ғилми дәрәжәләргә ирешкән “белгес” тәребеззең күпселеге, үз баштары менән түгел, ә “юғарынан” алмаштырып куйылған сүлмәкбаш менән эшләй. Шуға күрә ошоғаса үзебеззең *ысын тарихыбызды* белмәйбез, йәки, белһәк тә, өстөнән тапап үтәбез. Ғалимдарыбыздың шул кылайлығы милли мәзәниәт әһелдәренә күсә лә шулар аша хәтерһезлек сире халкыбызға таратыла – маңкорттарыбыз ярала. Бының күргәзмәле һабағы итеп Башкортостандың халык шағиры дәрәжәһенә ирешкән һәм хатта кызыл империяның алтын йондоҙо менән бүләкләнгән инсаныбыз эшмәкәрлегенән бер-нисә үрнәк килтереү зә етә:

«По обе стороны от Урала — от Волги до Иртыша (шулай за кабул кылған бит тарихи Башкортостандың мин билдәләгән сиктәрен! — Й.С.) — на протяжении тысячелетия скитались башкирские племена, гонимые всеми ветрами исторической судьбы (Башкортостан тигән илебез булмаған!.. — Й.С.)... Вплоть до 1919 года... не имели ни своей собственной крыши над головой, ни прочной ограды на рубежах, иными словами, не имели своей государственности». (М. Карим. Тепло родного очага. «Советская Башкирия» гәзитенең 1972 йыл 1 май һаны). Һәм йәнә:

«Без фәкир булдык... Без артта калгайнык... Без... белемле түгел инек... Әлбиттә, ул алыс замандарза ла, мәсәлән, Парижга беззең йырсыны йәки курайсыны (бөйөк курайсыбыз Йомабай Исәнбаевты йәғни. — Й.С.) алып барыр булғандар, ләкин бүтәндәрзе шак-катырган өсөн кырагай кеше итеп күрһәтергә сакыргандар». (Мостай Кәрим. Бөйөк Октябрь революцияһының 70 йыллығы айтканлы Башкорт опера һәм балет академия театрында тантаналы ултырышта һөйләгән телмәренән. «Совет Башкортостаны» гәзитенең 1987 йыл 6 ноябрь һаны).

«Мине һәр сакта ла күңел төпкөләнән сыккан ике тойго етәкләне, — ти ул, — совет интернационализмы һәм милли үзәң. Бында мин милли үзәңды милли

ирәбелектең һәм милли тыйнаклыктың югары сагылышы тии аңланым һәм аңлайым. Кайһы сакта ана шул тыйнаклыкты югалтыузы төсмөрләһәм, үкенесле булып китә. Был, мәсәлә, кайһы бер әзәбиәтсе һәм тарихсыларзың ата-бабаларзың культура тарихындагы сизенә сыжкыһыз мәртәбаләрен дәгүләләүзә, дөйөм төрки, хатта дөйөм кешелек комарткыларынан бары тик үзенекен, бары тик «беззең» һыныкты гына һындырырга маташыуында сагылыш таба. Ундай юл менән барһак, беззең боронго зат-ырыуыбыз тәгәрмәс майын кешелек тәгәрмәстең үзен уйлап тапканга тиклем үк әзерләй башлаган, тии анһат кына иҫбатларга ла мөмкин»... (Мостай Кәрим. XXXVII Башкортостан өлкә партия конференцияһында һөйләгән телмәренән. «Совет Башкортостаны» гәзитенең 1984 йыл 21 ғинуар һаны).

Аңлатма: «Ағизел» журналының 1982 һәм 1984 йылдарзағы дүрт һанында Йыһат Солтановтың «Урал батыр шәжәрәһе» тигән тәүәрихе ташка басылып, журналдың йыллык бүләгенә дә лайыклы булғайны һәм был хезмәттә йылкы малын беренсе башлап кулға әйәләштерәү, донъялағы беренсе арасалы тәгәрмәсте яһау үзебеззең Уралда — башкорт бабалар тарафынан башкарылыуы комплекслы тикшеренеүзәргә таянып иҫбатланғайны...

1984 йыл, «Совет Башкортостаны» гәзитенең 21 июнь һанында:

«РСФСР-зың унынсы сакырылыш Верховный Советының туғзынсы сессияһында КПСС Үзәк Комитетының апрель (1984 йыл) Пленумы, СССР-зың ун беренсе сакырылыш Верховный Советының беренсе сессияһы карарзары, КПСС Үзәк Комитетының Генарльный секретаре, СССР Верховный Советы Президиумы Председателе К.У. Черненконың уларза яһаған сығыштары нигезендә Россия Федерацияһы халык депутаттары Советтарының бурыстары тикшерелә. 20 июндә ул Мәскәүзә Кремлдең Зур һарайында эшен дауам итте.

Депутаттар һәм кунактар В.И. Воротников, Г.В. Романов, В.В. Кузнецов, И.В. Капитонов иптәштәрзе озак кул сабыузар менән каршы алды».

Кайһындай за зур форум һәм кайһындай за мәртәбәле кешеләр! Бөйөк державаның бөйөк мәсьәләләрен уртаға һалып хәл кылырлык был оло йыйынға Башкортостан вәкиле дә республикабыззың, халкыбыззың ошоғаса хәл кылынмаған ихтыяждарын һәм мохтажлыктарын кыйыу илтәп һалғандыр за хәл ителеүенә өлгәшкәндер, тигән өмөт уяна. Әммә-ләкин...

Бына шул бөйөк форумда Башкорт АССР-ы Әлшәй һайлау округынан халык депутаты, РСФСР Верховный Советы Председателенең урынбаҫары М. С. Кәримов (Мостай Кәрим) телмәренең «изюминка»һы:

«Кайһы берзе теге йәки был йән көйзөргөс факттарзы осратырга тура килә... Милли республикаларзан, милли тыйнаклык һәм фәнни объективлык тойгоһон югалткан бәгзе бер тарихсылар йәки әзәбиәтселәр тарихты күпертеп күрһәтеүгә, үткәндәрзе ал да гөл итеп тасуирларга тотона, боронго комарткыларзан үзенә өлөш кайырырга һәм шунда үз мөһөрөн баҫырга тырыша; йәнәһе, улар башкалар көнләшһен өсөн бик боронго культураға кысылышы барлығын иҫбатламаксы. **Бер милли әзип¹ нәк уның ата-олатайзарының тәгәрмәсте уйлап табыуын тылжый.** Бындай сакта инде башка берәүгә тәгәрмәс майлау өсөн дегет кайнаткандарын иҫбатларга тоноуу бер ни тормай; имеш, тегеләр тәгәрмәс менән булашканда уныкылар дегетте күпкә

¹ Йыһат Солтанов, әлбиттә!

элегерәк яһаган. Үткәндәргә ошондай, әгәр әйтергә рөхсәт икән, «киң» караш — беззең социалистик тормошобоз нормаларына бер нисек тә тап килмәгән **милли сикләнгәнлек**² билдәһе ул».

Иллә тапкан даһа Башкортостан исеменән бөйөк держава форумында хәл кылаһы олуғ проблеманы!..

Донъяға танылған әзип Сыңғыз Айытматовтың әсе иронияһы яңғыраны тап шул осорза:

«Что же это за национальная культура, которая не имеет своей базы?»

*Но когда подобные болевые мысли высказываются, то тут же находятся люди, которые начинают рассматривать это как **проявление национализма, узости взглядов**. К сожалению, этот зуд сверхбдительности, проистекающей в немалой степени от **карьеризма**, не встречает должного осуждения. Необходимо отметить в связи с этим, что в результате такая тенденция породила на местах особый тип **демагога — говоруна-трибуника**, который сделал для себя восхваление русского языка к месту и не к месту и умаление собственного чуть ли не престижной профессией». («Литературная газета»ның 1986 йыл 13 август һаны).*

Һәм бына бөйөк Мөхәммәтша Буранғоловтың, килер быуындар өсөн башкорт тарихын һаклап калған фидаизың, шул әше өсөн баяғылар тарафынан каты эзәрлекләнеүе тураһындағы шаһәзәтнамәһе:

Первому секретарю ЦК КПСС, Председателю Совета Министров СССР т. Хрущеву Н.С. —

от писателя, народного саяня Башкирской АССР Бурангулова Мухамедши Абдрахмановича, г. Уфа, ул. Мингажева, 125, кв. 45

Заявление

...Однако некоторые клеветники, любители дешевой славы, которые занимались творением из мухи слона и пользуясь жестокостью Сталина беспощадно клеветали на честных людей и умывались их слезами. Именно такие, как Сайфи Кудашев, Мустай Каримов, Кирей Марган, Бакир Усманов и Ахняф Харисовы в 1946 году 26 августа представили в ЦК КПСС доклад о репертуарном плане драмтеатров. В этом докладе они взяли на замечание мою драму «Идукэй и Мурадым» и в этой связи пытались меня оклеветать и обвинять в чем то. И действительно в 1950 году по их инициативе, по приговору особого совещания я был осужден на 10 лет и был выслан в лагерь. Освободился после смерти Сталина, в 1956 году. По приезде из места заключения в Уфу, где я и жил, обратился с заявлением о реабилитации к прокурору Баш. АССР. Тогда он по телефону обратился к выше упомянутому председателю правления Союза писателей Башкирии Мустаю Каримову. После этого разговора, через три дня прокурор республики мне заявил, что «не нахожу основания реабилитировать Вас». Тогда я был вынужден обратиться к прокурору РСФСР, он также в моей просьбе отказал. Тогда я был вынужден обратиться к Вам, Никита Сергеевич, по Вашему указанию Генеральный прокурор СССР по моему делу сделал протест и по этому протесту Верховный Суд Баш. АССР 30 октября 1959 года меня реабилитировал полностью»... (Тарих, тел һәм әзәбиәт институтының ғилми архивы, ф. 25, оп. 1, ед. хр. 58).

² Көнгә карап үз төсөн алмаштырған хамелеон кеүек, заманаға яраклашып, «милләтселек» тигән боронғо терминын шулай алмаштыра.

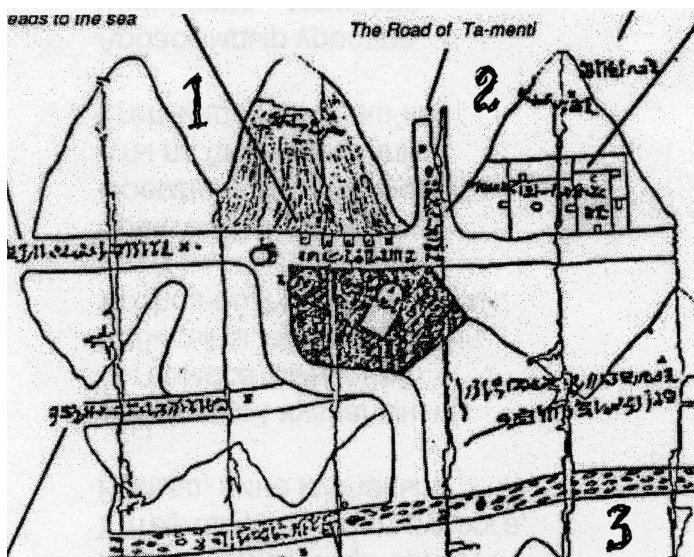
Халык сәсәне бөйөк Мөхәммәтша Буранғолов якты донъянан киткәндән һуң бушанып калған “которонко милләтсе” урынына яңы «һөрһөп бөткән»дәрзе эзләп табыу (табылмаһалар, яһау!) һәм баяғы сәйәсәттәге мөкәддәс көрәшен дауам итеп, бөйөк кызыл империяның зур сәйәсәт үрзәренә өзлөкһөз күтәрелеү сәме тынғы бирмәй ине, ахырыһы, сәйәсмәнлек нәфсәһе нык кузғалған һәм кызышқан халык шағирына. Шуға күрәләр зә ул, Мәскәүзең һәм урындағы партократияның астыртын милли сәйәсәте хорына кушылып бар көсөнә йырлау өсөн, башкорт халкының тарихын эстән емертергә тотона — үткәнән юкка сығара, ә юкка сығарып булмаһтайын тырышып түбәнһетә — Бөйөк Октябрь революцияһынаса башкорттоң бер нимәһе лә булмаған, ә үзе кырағай булған, тигән «дөйөм йыр»ға ауаздашланып көсәнә...

Тарихыбызға бәйлә ошондай сәйәси тартыштар осоронда, әлбиттә, халыкка башкорттоң йәшертелгән ысын тарихын кайтарып бирергә тырышқанда боронғо сығанактар, географик карталар кире каккыһыз таяныс булып торзо, ләкин баяғы политикаңдар уларзы барыбер күрмәскә, күрһәләр зә, телгә алмаһска, алһалар за, төрлө уйзырмалар ярзамында бутарға, юкка сығарырға көсәнде. Ундайзарзы иң йөзәткәнә – бик боронғо географик карталар ине, сөнки сығанактарзағы язмаларзы төрлөсә аңлатып яңылыштырырға була, ә карталар менән алдашыуы кыйын, сөнки географик объекттар һәм уларзың атамалары күргәзмәле рәүештә күзгә төртә.

Папирус битендәге башкорт изге таузары картаһы

Бабаларзың кая таштарға төшөрөлгән карталары тураһында күп язылды, ә бында йомшак матдәләрзәге үзебезгә кағылышлы бер килке карталарзы байкайык.

Беззең әраға тиклем 2778 йылдан алып 730 йылғаса төрлө осорзарза Боронғо Египет тәхетендә иң көмендә 6 (алты) башкорт фирғәүен булып ултырғанын язғайнык. Шулар араһынан тарихта иң күренеклеһе Үсәргән йәки Саргон батша булып. Б.ә.тиклем XXIV быуатта ул бөтә Шумерзы яулап ала һәм Египеткаса барып етә, үсәргәндәр ундағы халыктарзың рухи-дини тормошонда ла шактай эз калдыра. Улар илткән тәүдинебезгә бәйлә комарткы – б.ә. тиклем 1300 йылда папируска һүрәтләнгән изге 1.Куш-тау, 2.Шәке-тау, улар янынан ағылыусы 3.Ағизел йылғабыз картаһы:



Ни өсөн Тора-тау һәм Йөрәк-тау күрһәтелмәгән, тигән һорауға яуап *таүдин* канундарынан аңлашыла: Тора-тау – бөтә дүрт юлдыкылар өсөн дә уртақ, бөтә хозайзарзы ла тыузырған изге тау; Куш-таузың төньяк убаһы менән Йөрәк-тау – Тышкы Башкорт (бәжәнәк-башкорт) кәүемдәрәнеке; Куш-таузың көньяк убаһы менән Шәке-тау – Эске Башкорт (үсәргән-башкорт) кәүемдәрәнең изге тауы. Һуңғыһы ғына айырып күрһәтелгәнлектән, тимәк, был картаны Боронғо Египеттың үсәргән башкорто яһаған. Бик боронғо замандарзан ук башкорттоң дүрт юл кәүемдәре Ағизел һыу юлынан буйлап килеп, картала күрһәтелгән коро юлдан ошо изге таузарға барып табынғандар. Өсәтәп искә төшөрәйек: мифтарыбызза Куш-тау – *Дәү Хозайыбыз Имирзың* куш имсәге һаналған (Шәке-тау – имсәк башы) һәм уның тәүге исеме дә *Имай* (карталарза Имай, Умай) булған; иң боронғо карталарза ошо исем (Умай) хәзерге Урал таузарына кушылған. 1375 йылда нәшер ителгән Каталон картаһында Ағизел йылғабыз тап Куш-тауыбыззан башлана – унда асык итеп Куш-тау һүрәтләнгән:



Птолемей картаһында Эске (Көнбайыш) Урал һәм Тышкы (Көнсығыш) Урал

Птолемейҙың (б.э. II быуатында йәшәгән) “География”һындағы донъя карталарын 1540 йылда Себастьян Мюнстер ташка баҫтырып сығарған. Унда

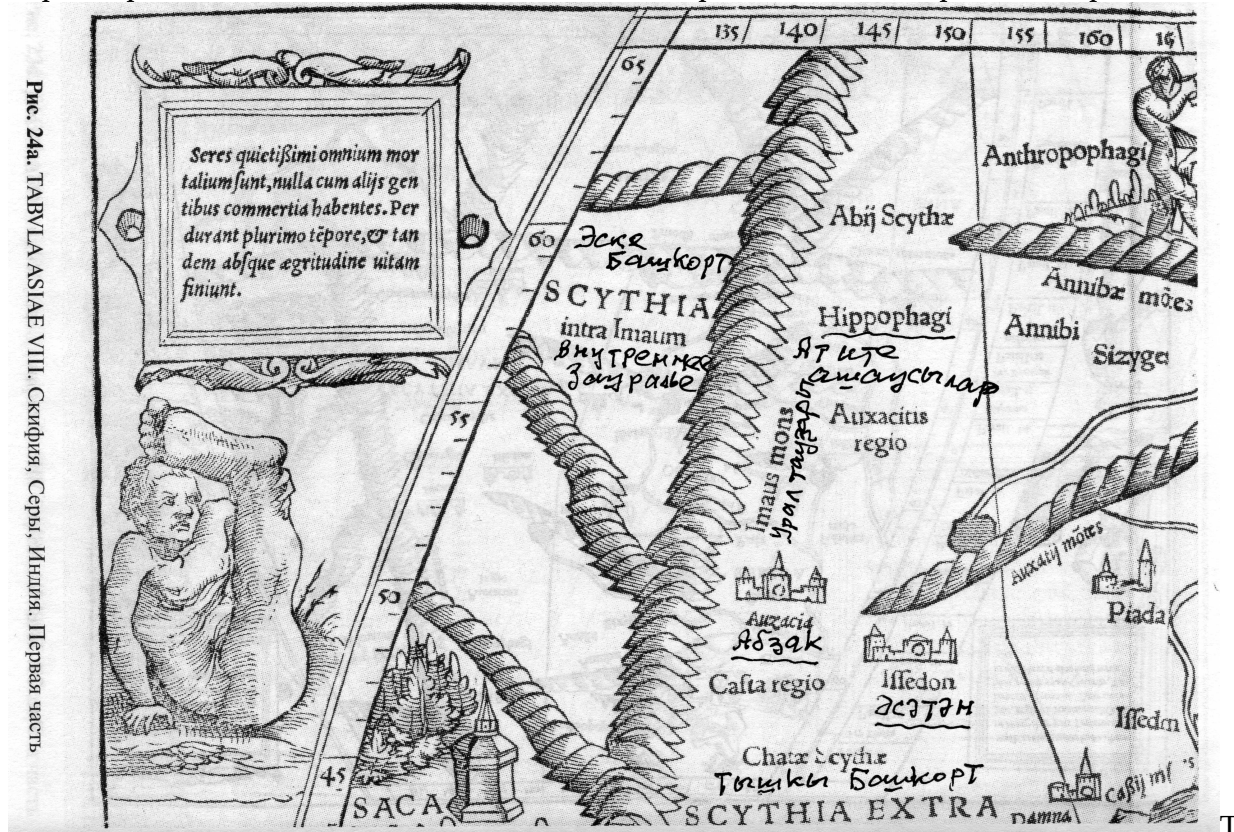
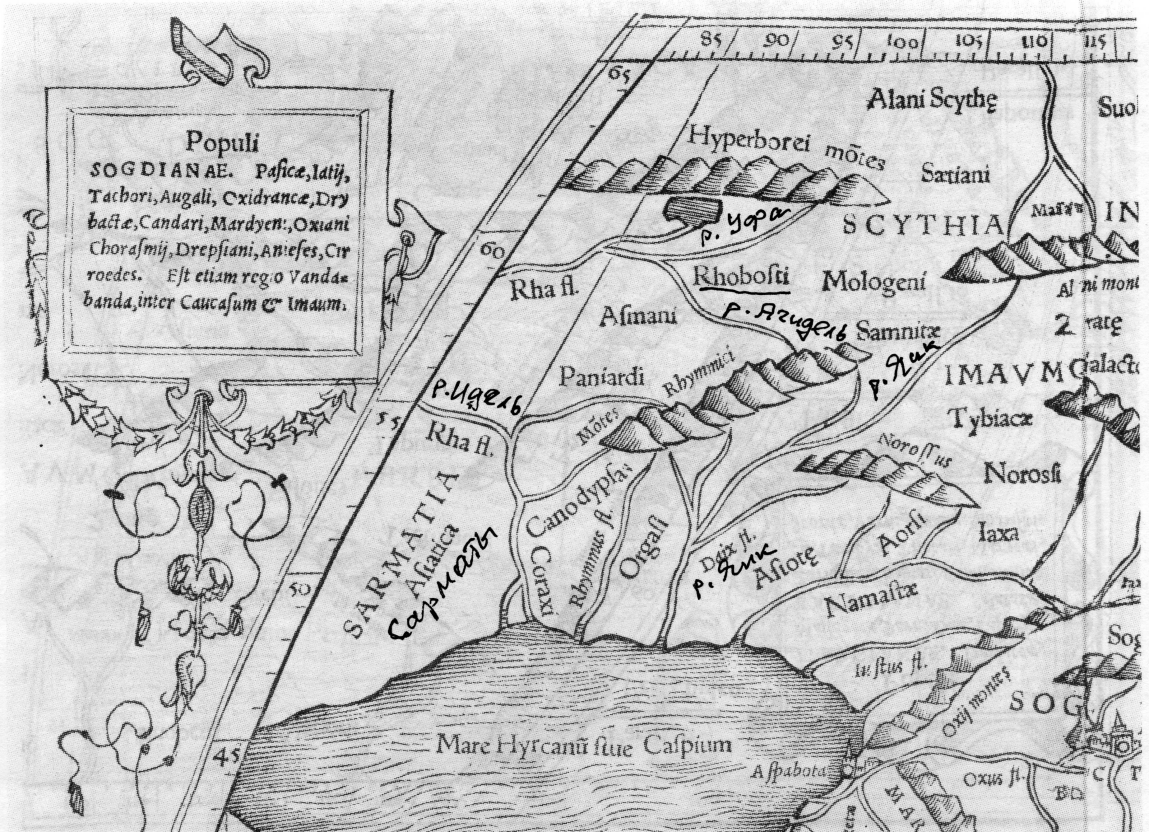


Рис. 24а. ТАВЛА АСИÆ VIII. Скифия. Серы. Индия. Первая часть

өнъяк бозло океандан – Каспий дингезенәсә буйлаған, Урал таузарының ике яғына һузылған Скиф-өйө (Скифия) тигән ифрат зур ил бар – һуңынан ул тарихи Башкортостан тип йөрөтөлә. Боронғо географтарға нык билдәле был “скиф” атамаһы боронғо башкортса “*әсә-көб*” тигәндән хасил, йәғни “*әсә-бүрә*”; боронғо телебеззә бүрә-эт токомо “*көб*” (*көбәс – бүрә-әсә; көбәт, кеүәт – бүрә-ата йәки эт; көбәк – бүрә-әкәләга, йәғни йәш ата эт*) тип исемләнгән. Әсә-Бүрә Үсәргән башкорттарының башбабаһы Шүлгән-матурзың имсәк әсәһе һаналған һәм изгеләштерелгән, шуға күрә Көнбайыш Урал (Әске Башкорт) ерзәрәндә йәшәүсә һәм Әсә-Бүрәгә табыныусы башкорттарзы “скиф” тип атағандар һәм был атама Көнсығыш Урал (Тышкы Башкорт) ерзәрәндә йәшәгән һәм башбабаһы Урал-батырзың имсәк инәһе Бизон-һыйырға йәки Болан-һыйырға табынған Бәжәнәк башкорттарына ла йәбештерелә. Шулай итеп, Скифия – башкорт токомоһоң бер туған ике фратрияһының – үсәргән-башкорт менән бәжәнәк-башкорттоң йәшәү урыны, хак-аҫаба ерзәрә. Птолемей картаһында ул якшы төсмөрләнә: Имай-Урал таузары, Әске Башкорт һәм Тышкы Башкорт, “ат ите ашаусылар – башкорттар, Урал көнсығышында Абзак, Әсәтән калалары...

Рис. 23а. TABULA ASIAE VII. Скифия, Согдиана, Персия, Индия. Первая часть



Шул картаның икенсе өлөшөндө күрәбөз: Яйык, Изел, Кама, Ағизел; Өфө йылғалары, Изел тамағында уң яклап Сармат-Юрматы башкорттары; Ағизел менән Өфө йылғалары кушылған сата-аралыкта (тап хәзерге Өфө торған ерзә) – Rh-Obo-sti йәғни *Ағизел-Өфө-саты* тигән мәркәз исеме – тап ошо **Өфө** башкалабыз! Бабаларыбыздың был дини-мәзәни үзәгенә яттар аяк баҫа алмаған (юлда ук үлтерелгән), уның хақында сит илдәрзең кешеләре ишетеп кенә белгәндәр, шуға күрә картала Өфө-калабыз кәзимгесә бина һүрәте рәүешендә билдәләнемгән. Әммә, асык күренеүенсә, Өфө калаһы Птолемейға билдәле булған. Шуға күрә хәзерге һаксыл тарихсыбыз Н.А.Мәжитовтың датаһы -- Өфө калаһының йәшәй башлауын б.э. V быуаты менән билдәләүе хәкикәткә тап килмәй.

Инде Изелдең урта үзән картаһына күсәйек.

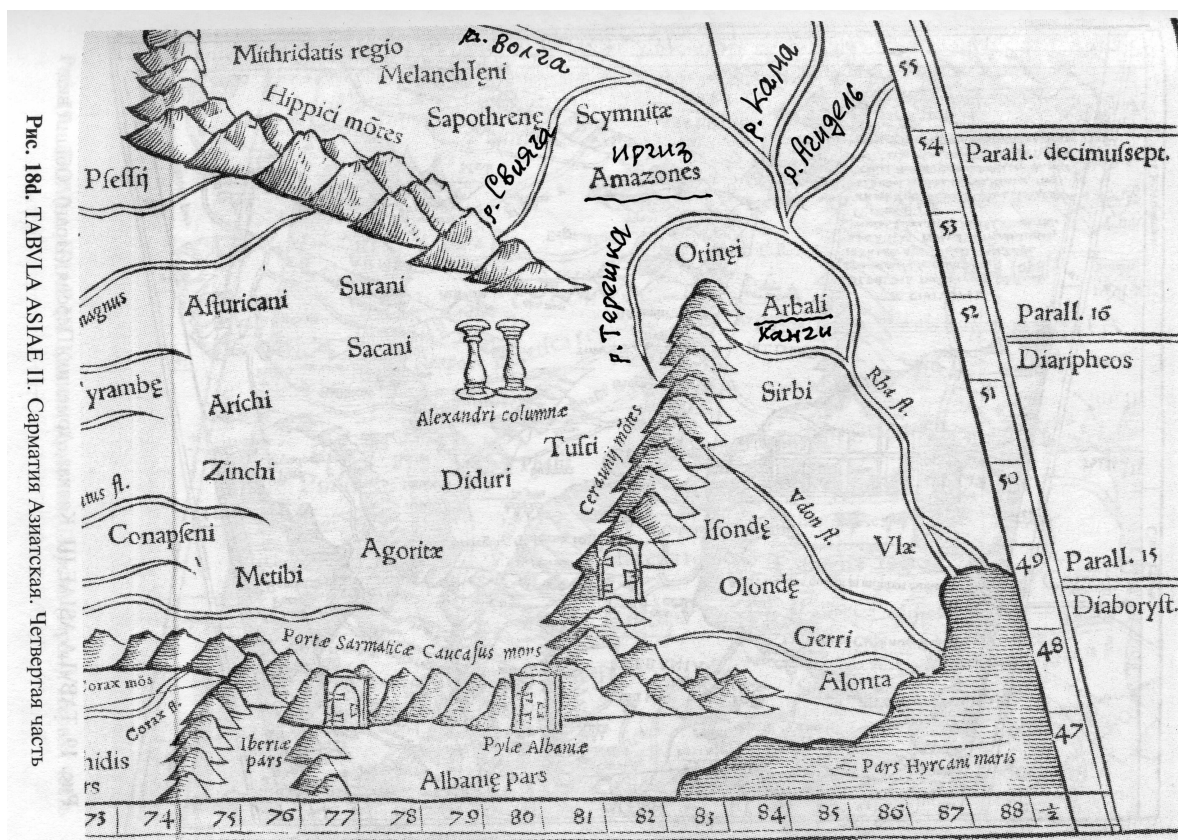


Рис. 184. ТАВЛУА АСИÆ II. Сарматия Азиатская. Четвертая часть

Унда Свияга һәм Терешка йылғалары аралығында башкорт ир-кыздарының – Амазонкалардың иле күрһәтелгән. Терешканың уң яғында йәнә башкорттоң Арбалы-Қаңғы иле.

Әйткәндәй, Өфө калаһының исеме *Үр-Өфө-өй* – *Рифей* рәүешендә б.ә. тиклем үк гректарға киң билдәле булған, Птолеией *Имай* (Эмей, Имсәк – Куштаузың боронғо исеме) тип белгән Урал таузырын да гректар *Рифей* тип йөрөткән.

Мөхәммәт әл-Идриси картаһы (1154)

Билдәле булыуынса, һәр хәлдә миңең тикшереп үзәр һөҙөмтәһенсә, Өфө калаһы б.ә. тиклемге бик боронғо замандарҙан ук Евразия китғаһының дин һәм мәҙәниәт мәркәзе рәүешендә донъяға билдәле булған һәм, хәҙер инде төрлө илдәрҙең иң алдыңғы ғалимдары таныуынса, хәҙерге һәм тарихи Башкортостан сиктәрәндәге Урал – *кешелек донъяһының бишеге* булған. Фәнни яктан өزلөкһөҙ дөрөҫләнә килгән ошо фактты танымау, юкка сығарыу өсөн баяғы ғилми-әҙәби яһилдар тарафынан, башкортсалап әйткәндә, төрлө этлектәр эшләнә. Күзгә төртөп торған матди асышты -- Өфө-II тип йөрөтөлгән боронғо Өфө калаһының казылма комарткыларын инкар итеүзәр, моғайын, маңкортлоктан арына башлаған тарихсыларыбыздың да үз эшендә һүлпәнлеге, кыйыуһыҙлығы аркаһындалыр, б.ә. тиклем үк киң билдәле мәркәздең йәшәү осорон б.ә. V быуатынан ғына башлау факты шуны күрһәтә. Ләкин Н.А.Мәжитовты ошо үтә һаксыллығы ла уны яһилдарҙан коткармай – һәр яклап ябырылалар. Александр Антонов тигән берәү, мәсәлән, бына нимәләр яза:

“В книге, написанной Н.А.Мажитовым совместно с А.Н.Султановой, авторам уже не понадобилось отождествлять правый приток Итиля с рекой Уфой: «На карте (Идриси. — И.А.) страна башкир размещена в верховьях реки, впадающей в Каспийское море». Верховьями этой реки, как известно, считалась «Агидель (Белая) со своими притоками», вытекающими с Уральских гор, которые на карте «выведены под названием Айани». Но если река, на которой жили башкиры, вытекала из гор Айани, то это не Белая, а Верхняя Кама, где и помещены башкиры на карте Идриси. Конечно, нельзя считать, что башкиры и в самом деле жили не на Белой, а на Каме. Ведь и сам Идриси в седьмой секции пятого климата размещает башкир в верховьях Итиля, т. е. на р. Белой. Но этим данным противоречат данные седьмой секции седьмого климата, которые отражены на карте. Стало быть, Идриси дает две версии локализации башкир — на Белой и на Верхней Каме. Нет необходимости доказывать, что первая версия правильна, а вторая — нет (миненсә, икеһе лә дөп-дөрөс — тарихи Башкортостан ерҙәре. Й.С.). Значит, локализацию башкир в седьмой секции седьмого климата сочинения Идриси и на его карте надо признать ошибочной, а попытки Н.А.Мажитова доказать, что на карте Идриси башкиры размещены правильно, — *неубедительными*”.

Күренеүенсә, бында әл-Идриси картаһында билдәләнгән башкорттарҙың йәшәү урынын *яңылыштырыу* максатында картаның үзе түгел, ә боронғо автор тарафынан төрлө быуаттың төрлө сығанактарынан йыйылған һәм күбеһе хаталыҡлы тасуирнамәләр беренсе урынға куйыла һәм быға А.Н.Мажитов тоғмалының теүәллекле эшләп еткерелмәүе ярзам итә. Башкорттарҙы тап ошолар ерлектәренән тайзыртып кесерәйтеү, кырағайлаштырыу, кәмһетеү алымы тарихсы И.Г.Коновалованың Рәсәй фәндәр академияһы Рәсәй тарихы институты раҫлаған “Восточная Европа в сочинениях ал-Идриси” тигән китабында (1999) һис бер йәшермәйенсә кулланыла:

“*Басджирты*. Сведения, приводимые ал-Идриси о басджиртах (башкирах), также отчасти повторяют данные более ранних писателей. Новая информация касается городов басджиртов: “Из городов внутренних басджиртов [назовем] Мастр и Кастр. Оба города невелики, и купцы редко посещают их. И никто в них не бывал, так как [туземцы] убивают всех чужестранцев, которые хотят проехать через их страну (дөрөсө -- китғаның изге дини үзәге Өфө калаһына яттарҙы үтәкрмәйзәр. -- Й.С.). Оба города стоят на реке, впадающей в Исил”.

По всей вероятности, -- продолжает историк, --эти данные ал-Идриси получил из вторых рук: информатор географа сам вряд ли бывал в городах басджиртов и знал лишь их названия, а также имел представление о труднодоступности этих городов для купцов. Наличие целого ряда вариантов чтения названий городов (Мас.т.р, Маст.р, Мамир, Мас.рада; Кас.т.р, Камир, Кас.р) также говорит о недостаточной конкретности полученных ал-Идриси сведений о городах басджиртов.

Основными занятиями башкир в XII в. являлись кочевое и полукочевое скотоводство, охота, в том числе пушной промысел, бортничество. Никаких городов в XII в. у башкир не было (тарихсыға һис килешмәҫлек күрәләтә алдап кәмһетеү! – Й.С.). Даже в XIII в. путешественник Вильгельм Рубрук отмечал полное отсутствие каких-либо поселений в стране башкир (сөнки Рубрук та Эске Башкорт үзәгенә үтеп керә алмаған. --Й.С.). Данные ал-Идриси о наличии городов у басджиртов могут отражать дошедшие до его информатора сведения о башкирских родо-племенных названиях -- кесе и мишар” (сетерекле хәлдән еңел котолоу! – Й.С.).

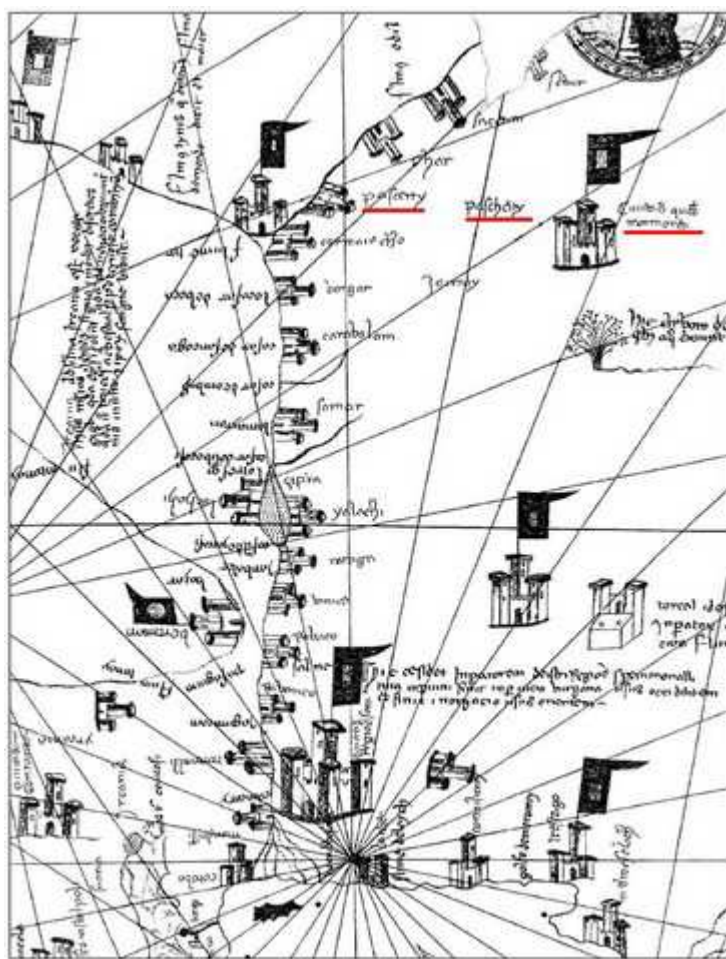


Рис. 1. Поволжье по карте бр. Пицигани 1367 г.

иғтибар ителмәгән (Птолемей хаҡында әйтәһе лә түгел!) һәм, үкенескә каршы, урта быуат картографтарына ла яза таянылған: “...на карте западноевропейских авторов XIV-XVI вв. братьев Пицигано (1367 г.) и Г.Меркатора (1554 г.) город Паскертти (Башкорт) помещен в среднем течении р. Белой, примерно, на уровне современной Уфы. На Южном Урале городище Уфа-II самый крупный памятник, поэтому логично предположить, что под городом Башкорт вышеназванные авторы подразумевали комплекс памятников (городища, некрополь, селища) с городищем Уфа-II в центре.

Утверждение за городищем Уфа-II названия «город Башкорт» легко объяснимо: оно возникло от самоназвания народа башкорт -- коренного населения

Зур күләмле хезмәтенәң төрлө биттәрәндә башкорт ер-һузарын, таузарын исемләп тикшергәндә лә был тарихсы ундағы башкорт атамаһы морон төртөрзәй урындарҙы уратып үтә, фәкәт өҫтә килтерелгән кәмһетеүле өзөктә генә үз алымынан һөрлөгөргә мәжбүр. Ғөмүмән, башкорт халкын һәм тарихын иҫәпкә алмау урыҫ тикшереүселәрәненә күпселегенә йоккан яман сир һәм улар был йоғошлонан һис тә арынырға йыйынмай. Сәбәбе үзебезҙән дә – тарихты сәйәсәткә хезмәт иттерткән остаздарыбыҙ аша атларға ярамай тип канға һендерелгән идеологик картәләрҙе йырып сыға алмайбыҙ. Әйтәйек, Н.А.Мәжитов китабының хатта 2010 йылығы яңы баҫмаһында ла әл-Идриси картаһына (1154)

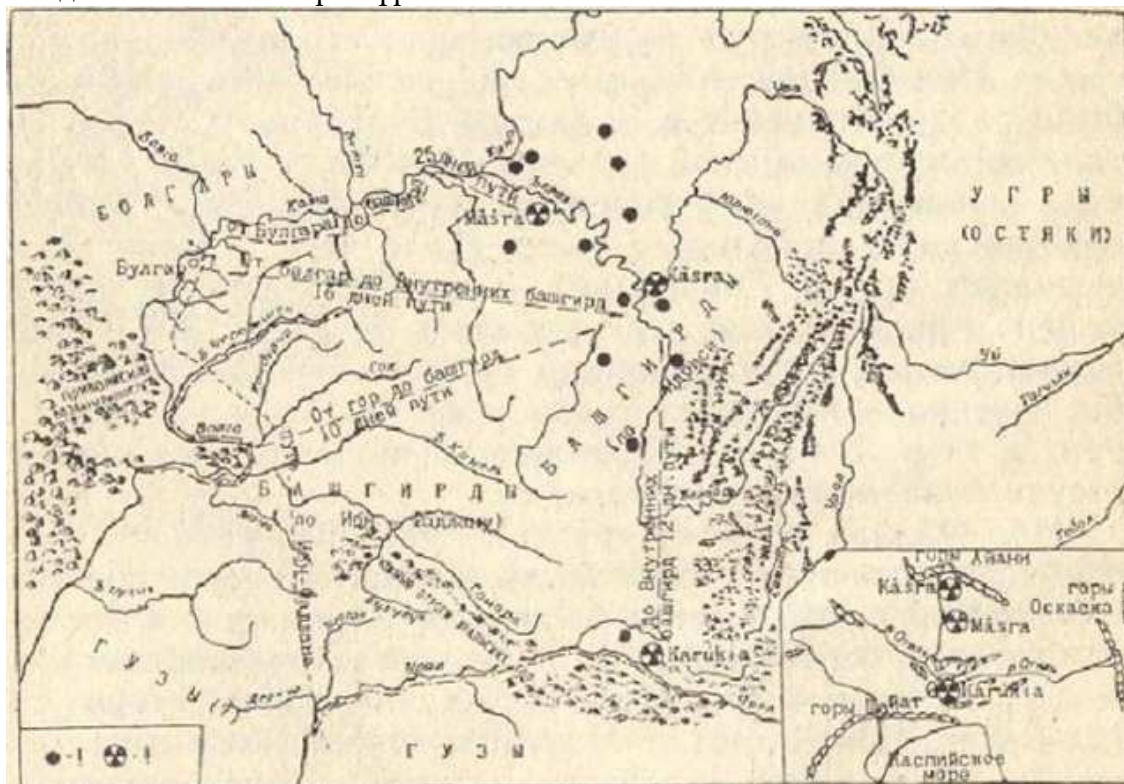
Южного Урала. Эта - распространенная традиция, когда этнонимы присваиваются городам”.

Һуңғы һөйләм дөрөс, әлбиттә, ләкин Пицигано билдәләгән Башкорт калаһы Н.А.Мәжитов инанып раҫлаған урында түгел шул, ә Ағизел тамағына (Кама йылғаһына) якыныраҡ **һул ярза**. Ләкин Паскатири йәки Мәрмәр (хәзерге Эстәрлетамак) үз урынында тора (картала аҫтарына һызылған).



Меркаторға килгәндә, уның 1641 йыл нәшер ителгән картаһында, Өфө йылғаһы күрһәтелмәһә лә, Уфиу (Өфө) калаһы үз урынында – Ағизелдең уң ярында гәмәддә Өфө йылғаһының

тамағында урынлаштырылған; ул осорҙа Башкортостан курсаулыҡтарының сиктәре асылғанлыҡтан, Өфө калаһы үз исемеңдә язылған, ә элегерәккә -- 1633 йылғы нәшер картаһында Өфө йылғаһы ла күрһәтелеп, тап хәзерге урынындағы Өфө-калабыз шул әүәлгесә Паскертти тип аталғайны. Һәр хәлдә, Ағизел-Өфө йылғалар сатындағы Паскерттизы Өфө калаһы тип раҫлаусы башкорт ғалимдары Й.М.Йосопов, Н.А.Мәжитов, А.В. Бесәншин узамандар һаҡлы. Шул уҡ ваҡытта Н.А.Мәжитовтың артыҡ һаҡсылыҡ (әллә куркаҡлыҡ?!) күрһәтеп, Птолемей һәм Мөхәммәт әл-Идрисиҙы уратып үтеүе башкорттарҙың һәм Өфө калаһының тарихын бутаусы һәм кысқартыусыларҙың тирмәнәнә һыу коя. Бына әл-Идриси картаһындағы Эске Башкорт күренеше:



Кәм тигәндә 16 (ун алты) башкорт калаһы билдәләнгән һәм иң эре өсөһөнөң исеме асык укыла: *Маср*, (хәзерге Татарстан Республикаһындағы Сермән), *Каср*, (хәзерге Өфө), *Каракыя* (хәзерге Ырымбур өлкәһе Биләй районында Яйыктың уң ярындағы Кызылташ/Красногор калаһы, был заманда касаба). Быларҙың тәүгеһе – Пицигано картаһындағы, икенсеге 1633 йылғы Меркаторҙыҡындағы Паскертти (Башкорт). Ни өсөн былай: Өфө-калабыҙ берәүзәрзекеңдә -- Паскертти, икенселәренекеңдә Каср? тигән һорауға яуап: Паскертти тигәндәре, миңсә, “Башкорттарҙыҡы” йәғни башкорттарҙың баш калаһы, тигән киңәйтелгән билдәләмә, сөнки Өфөнөң ысын исеме яттарға әйтмәгәндәр. Шуға күрә әл-Идриси исемдәрен әйтеү тыйылған ике калабыҙҙы үз телендә атаған: Маср – ғәрәпсә “серле, йәшерен”, Каср – “батша һарайы, бейек һәм матур итеп һалынған бина”, ысынлап та, китғаның дини-мәҙәни мәркәзе Өфөгә тап килә. Эстәрлетамак калабыҙың боронго ике исеме барлығын әйткәйнем, икеһе лә башкортса: “мәре” (урыстағы “море”) һүҙенең әлегәсә телебезҙә “һыу” (“мар” тиһәк, ғәрәпсә “йылан” булыр ине) мәғәнәһендә йөрөүен иҫләһәк, Мәр-Мәр – “һыу-һыу” тимәк, ике йылға (Эстәрле, Ашказар) тамағындағы кала. Икенсе исеме Паскатири – Басақ/Бажак/Бөжәк/Балак (Әсә-Бүрә/Волк, Волчица) һәм Тор/Тора/Түрә (Хозай) һүзәрәнең кушмаһы, тимәк, Әсә-Бүрә-Хозай калаһы. Шул Паскатириҙан, баштағы “п” өнө юйылып, Аскатири/Ашказар йылға исеме тороп калған. Билдәле сәйәхәтсе Пано Карпини Алтын Урҙаның баш калаһы Кара-Коромға барырға 1245 йылда юлланып, сәйәхәтендә шул Паскатири (Эстәрлетамак) калаһы аша уҙған, ул баш кала бынан алыс түгел Урал артындағы Кара-кан/Караған (Кара-һыу) һәм Үтәгән (монголдар Утикен тип яҙа) йылғалары сатында бик боронго калабыҙ Аркайым тәңгәлендә короноп, Кара йылға буйындағы кала-кором, йәки боронго кала мәғәнәһендә **Кара-Кором** тип аталған.

Идрисиҙың карталарына бирелгән аңлатмаларында башкорттар тураһында кызыклы мәғлүмәттәр бар:

«В упомянутую Русскую реку (Волга-Изелгә. – Й.С.) впадают шесть больших рек, берущих начало в горе Кукайа (Күк-кайа – Күк Урал. – Й.С.), а это большая гора, протянувшаяся от моря Мрака до края обитаемой земли. Эта гора простирается до страны Йаджуджа и Маджуджа на крайнем востоке и пересекает ее, проходя в южном направлении до темного, черного моря, называемого Смолистым. Это очень высокая гора; никто не может подняться на нее из-за сильного холода и глубокого вечного снега на ее вершине. В долинах этих рек живет народ, известный под именем ан-нибарийа (яңылыш укылған *ан-барид* – мәңге һыуыҡ; йәғни *мәңге һыуыҡ як халқы*, башкорттар. – Й.С.). У этого народа есть шесть укрепленных городов, расположенных между руслами этих рек, текущих, как мы уже сказали, с горы Кукайа. Никто не может покорить этих людей: у них принято не расставаться с оружием ни на миг, они чрезвычайно осторожны и осмотрительны». Башка сығанактарҙа ла башкорттарға бәйле ошондай ук сифаттар килтерелгән.

Боронго башкорт картаһы



Һүр.1. Карта ү□е

Мәхмүд Кашғаризың “Диуану лүғәт әт-түрк” (1072-1074 йылдарҙа яҙылған) әсәренәң кулъязма күсермәһенә теркәлгән боронғо географик карта был (хәҙерге Төркиәлә һаклана). Һәм ул 1076 йылда эшләнгән “әл-Касдари донъя картаһы” буларак та билдәле. Әммә әл-Касдаризың кем (булғанмы-булмағанмы) икәнлегә мәсьәлә булып кала, шул уҡ вақытта был картаның Мәхмүд Кашғари хезмәтенән дә боронғорак икәнлегә мәғлүм, сөнки Мәхмүт Кашғаризағы байтак географик атамалар унда

күренмәй. Хәҙерге заман казак, үзбәк, уйғыр, курд һәм хатта япон авторҙары ошо картаны яһаусыларҙы үз бабалары итеп раһларға тырыша имеш, ләкин был мәғәнәһез, сөнки ундағы мәғлүмәттәр безҙең боронғо гәрәпсә менән сыбарланған төрки әзәби телендә язылып, үзәк һүрәтләү объекты итеп Урал тауҙары менән куша киң майҙанлы тарихи Башкортостан һәм уның тирә-яғы алынған, шулай уҡ һүрәтләү саралары ла заманының төп идеологияһына – донъя-ғаләм тураһындағы башкорт мифологияһына туранан-тура нигеҙләнгән; шуға күрә был комарткыны гәмәлдә башкорт кешеһе эшләгәндер йәки эшләттергәндер тип тоһмалларға һәм уны башкорт халкының мираһы тип билдәләргә сәбәп бар: иң зур дәлилдәрҙең береһе – донъяның дүрт тарафының картала, европеоид картографтарҙыҡынан кырка айырмалы буларак, донъя-ғаләм королоһона һәм уның яктарына тап башкорт мифологияһына яраклаштырылып урынлаштырылыуы:

Уңда – төньяк (боронғо башкортса: **туң як** йәғни һыуык як; һыуыклығы тип белдерәүсә “туң” һүҙенән йүнәләште билдәләүсә “**уң**” һүҙе яһалған, шуға күрә ер йөзөн һүрәтләү дәүерендә карталағы төньяк уң якка куйылған.

Һулда – көньяк (боронғо башкортса: **һүл (һыу) як** йәғни һыу-һүл туңмай торған йылы як; “һүл” һүҙенән йүнәләште белдерәүсә “**һул**” һүҙе яһалған, шуға күрә карталағы һүл як (көнъяк) һул якка куйылған.

Өһтә -- көнсығыш: Көн-Кояш иртән өһкә сыға (калка) торған як -- **өһ як** һаналған, шуға күрә карталағы көнсығыш өһкә куйылған.

Аһта – көнбайыш: Көн-Кояш кисән аһка төһә (байый) торған як – **аһ як** һаналған, шуға күрә карталағы көнбайыш аһка куйылған.

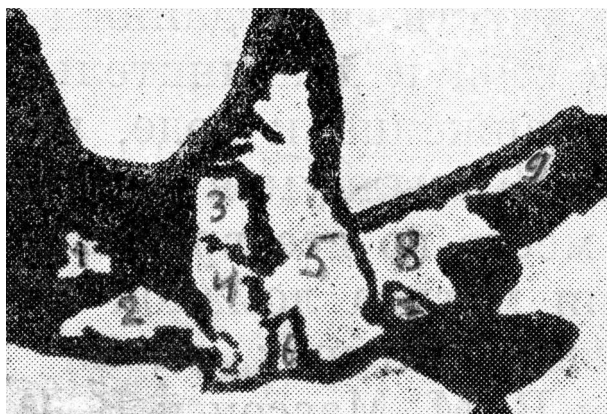
Донъя тарафтары күрһәткесенәң башкорт телендәге икенсе төрө лә бар, уның терминдары азак урыһ теленә йәтешләһнеп кергән:

Көнсығыш: Әбәс-атак (баш-атай – мифик Ер-атаның Көн һәм Айзы “тыузыра” йәки сығара торған енси ағзаһы, фаллос)<бәһатак<восток.

Көнбайыш: **Әсә-батак** (батак – һауа-әһенәң енси ағзаһы йәһней)<(ә)**сәбат**(ак)<запад.

Картаның оһолай башкортса йүнәләшләндереләүен күптәр (Уралыбыҙҙа шыткан тәүтел, тәүдин һәм тәүмифология белемдәренән мәхрүмдәр) аңлай алмай бутала, яңылышыҡтар тыузыра. Әйткәндәй, был картаны тәүбашлап етди тикһерәүсә Иван Иванович Умяковка ла (И. Умяков. Самая старая турецкая карта мира. – Труды Самаркандского гос. пединститута, I, вып. 1, Самарканд, 1940)

хас ошо етешһезлек артабан башкаларзы -- ул авторға таянып эш итеүсе бер-нисә быуын авторзарын да бутай һәм күптән был мәсьәләгә яңыса караш талап ителә.



Һүр.2. Ер йөзөнөң бынан 25000 йыл элек торшон һүрәтләгән иң боронғо донъя географик атластарының береһе: 1. Австралия, 2. Алыс Көнсығыш, 3. Ғәрәп ярымутрауы, 4. Һинд субконтиненты, 5. Африка, 6. Пириней (ул сакта утрау), 7. Гренландия, 8. Төньяк Америка, 9. Көнъяк Америка – Кызылкомдағы Бүкәнтау каяһында. – Этнография и археология Средней Азии, изд. “Наука”, М. – 1979, 141-енсе бит.

Уны, ғәзәттә, төркизәрзең **иң боронғо** географик картаһы, тип атап йөрөтәләр, ләкин һис кенә лә “иң боронғо” түгеллеген хайран калдыртҡыс дәлилләүсе ғәзиз комарткыларыбыз – кая таштарға сыйылған һәм Ер шарының барлык китғалар географияһын бынан егерме биш мең (25000) йыл элегерәккә хәлендә шак-катырғыс теүәлектә тасуирлаған донъя атластарыбыз за бар (“Ватандаш” журналының 1997 йыл 2-3 һандарында: Зигат Султанов. Корни), ундағы

донъя тарафтары ла хәзерге беззәр географик карталарза күреп өйрәнгәнсә түгел (Һүр.2): мәҫәлән, хәзерге беззеңсә карағанда, Австралия (1) – төньяк-көнбайышта, Алыс Көнсығыш (2) – көньяк-көнбайышта, Гренландия (7) – көньякта, Америка китғалары (9) – көнсығышта урынлаштырылған, ә улар киреһенсә булырға тейеш ине...

Башкорт-урыс (уртак) календарындағы ете тәүлеклек азна көндәренең исемдәре лә баяғы картаның асылын тыузырышқан рухиятка – башкорт мифологияһындағы донъя-ғаләм корошо тураһындағы төп мифка тығыз бәйлә. Күпселек укыусы уны белмәгәнен иҫәпкә алып, артабанғы фекер ағылышы аңлайышлы булһын өсөн, кыскаса ғына биргәндә, бабаларзың мифик тәғлимәтендә донъя-ғаләм корошо ошондай:

(Көн бурысын үтэй) зә Аҫкы Донъяға батканында (6) Әс-ал-канға (әсә -- ал төстәге канға) әүерелеп йәғни (Ә)салкан<сүлкан<**Шүлгән** булып Аҫкы Донъяға төшә лә унда караңғылык-һыу һала. Тимәк, төп мифтың беренсе осор моделендә бер үк есем Өскө Донъяла (“ер өҫтөндә”) – Көн (Кояш), ә Аҫкы Донъяла Ай булып йөрөй йәғни икегә төрләнә, тип һаналған.

Төп мифтың икенсе осор моделендә был әүерелмән есем Ай-Көн үзаллы икегә бүленеп, кеше киәфәтле Уралға һәм Шүлгәнгә әүерелә (Өскө Донъяла – Урал, Аҫкы Донъяла Шүлгән булып һынлана). “Урал батыр” эпосында улар, игезәктәр, кеше киәфәтле Йәнбирзе-атаның һәм Йәнбаға (йәки Йәнбикә)-әсәнен кеше киәфәтле яртылаш үлемесле (йәғни бәндәүи кәүзәһе үлемесле, илаһи башы үлемһез) игезәктәре **Урал** (ир-ат енесле) һәм **Шүлгән** (катын-кыз енесле) рәүешендә һынлана ла икеһе бер йүнәлештә (Көн һәм Ай юлынан) аллы-артлы тағылышып Ер шарын мәңге “әйләнәп йөрөй”. Йәғни уларзың бәндәүи кәүзәһе ер йөзөндә кеше киәфәтендә, илаһи башы күк йөзөндә Көн (Кояш) киәфәтендә хәрәкәтләнән. Көнә еткәс улар икеһе лә яртылаш үлеп, **Шүлгәндең** үлемесле кәүзәһе – **Шүлгән-тауға** (хәзерге Силәбе өлкәһендә), ә үлемесһез башы утлы **Көнгә** (Кояшка) әүерелә; **Уралдың** үлемесле кәүзәһе – **Урал-тауға**, ә үлемесһез башы “һыулы-бозло” **Айға** әйләнә. Был башбабаларзың өҫтәрәк күрһәтелгән **Әсәл-кан (Әсәл-хан)** һәм **Урал-жан (Урал-ян)** тигән тәүисемдәренә килгәндә, ундай исемдәр кушыу йолаһы әзәмдәргә лә күскән: урта быуаттарза Уралдан Шәйбәни-хан ғәскәрзәрендә Урта Азияға киткән башкорт **асаба-үзбәктәр** (асабак>азабак>**үзбәк** – Урта Азия асабалары) әлегәсә мотлак рәүештә катын-кыз исемдәренә -- *хан*, ир-аттыкына – *жан* кушымталарын теркәй (Мәйсәрәхан, Ғарипжан); Урал асабаларында ла был йола берталай һаклана (Ғарифйән, Ғәйшә-ханым).

Донъя-ғаләм моделе, өҫтәге һүрәттән күреүебезсә, өс катламдан ғибәрәт, имеш:

1. Өскө Донъя (Күк көмбәзе -- Әсә-һауа) йәғни Әсә-аба (Асаба)<сәба<**һауа** – хозайзарзың Асманға ашқан изге йәндәре (ғаләмдәр, йондоззар, планеталар рәүешендә) йәшәй торған урын һәм Урта Донъялағы бәндәләрзең мәйеттәре яндырылып көлө Күккә осоролғас йәндәре унда кабат тәнләнәп, кара күмер төҫөндәге кеше киәфәтенә кереп кәүзәләнән өскө ер йөзө -- **Африка** китғаһы. Илаһизарға килгәндә, Күк һүлендә (Һинд океанында) йәшәй, имеш, ер йөзөн үз аркаһында тотоп торған Өскө Донъя Тотаны (титаны) **Әсә Балык**; Күктән асқа батқан (байыған) Көн менән Ай шуның тән-үзәге аша Ер Кендеге Аркайымға уза, тип һанағандар. Көн һәм Ай есемдәре Әс Донъяны аша үтеп тулы әйләнешенә вакыт берәмеге Өскө Донъяла **Әсә-үтәкә**<сүтәкә<**сутка** исемләнә.

2. Урта Донъя (Евразия китғаһы) – Ер Кендеге Аркайым һәм Ер Терәге Тора-тау, Ер имсәге Куш-тау һәм ике имсәк башы Шәке-тау менән Йөрәк-тау урынлашқан, бәндәләр тыуып-үлгәнсе йәшәй торған урын, имеш.

3. Аҫкы Донъя (Ер-ата) йәғни Әрә-ата (арата, әр-ат – ир-ат)<Ир-ата<**Ер** йәғни беззең Урта Донъялағы бәндәләрзең мәйеттәре ергә күмелгәс (ерләнгәс) асқа төшөп киткән йәндәре унда кабат тәнләнәп, кызыл кан (бронза) төҫөндәге кеше киәфәтенә кереп кәүзәләнән “аҫкы ер” – **Америка** китғаһы. Ер һыуында (Төнъяк Бозло океанда) йәшәй, имеш, ер йөзөн үз аркаһында тотоп торған Аҫкы

Донъя Тотаны (титаны) **Ата Балык**; Ерзән калккан һәм Әсә-Һауаны буйлап үткән **Көн** менән **Ай** шуның аша Ер Кендеге Аркайымға уза, ти. Көн һәм Айзың Әс Донъяны аша үтеп тулы әйләнешенә вакыт берәмеге аста (Асқы Донъяла) **Ата-балык** <тауалык < тәүлек атала. Тап ошо мифка бәйле боронго географтар ер йөзөн ике кит балыгы аркаһына куйып һүрәтләгән. Шуға бәйле башкорт халык мәкәле бар: “Игелек кыл да һыуға һал – халык белер, халык белмәһә -- Балык белер” (Балык-хозайзарға ишара).

Һүрәттә (3) Әсқә Донъялағы Донъя Куласаһы **Асаба-Астак (Свастика)** ундағы Көн һәм Айзың, төньяк географик киңлектән (экватор һызығының төньяғынан) тороп карағанда, сәғәт уктары йүнәләшкә әйләнешен, ә Асқы Донъялағы Свастика, киреһенсә, уның, көньяк географик киңлектән тороп карағанда, сәғәт уктары хәрәкәтенә каршы йүнәләштә әйләнешен күрһәтә.

Донъя-ғаләм моделенән (3-өнсә һүрәттән) күренеүенсә, тәүге берәғәй (Көн һәм Ай икеһе бер һаналған) есем Уралйән-Шүлгәндең орбитала бөтә әс донъя аркылы тулы әйләнеше ун (10) өлөшкә бүленгән, шуға күрә Урта Донъялағы (Евразия китғаһындағы) бабаларыбыззың 10 (ун) айлык йыл һәм 10 (ун) тәүлеклек азна календарзаны булған, ә азақка табан шул унаузың ете (7) өлөшөн һайлап алып, ете тәүлеклек азна календары яһалған (“Үсәргән-үсән календары” тигән хезмәтемдә ентекләрәк бирелә).

Ете тәүлеклек азна календарындағы көндәрзең исемдәре лә тәүзә башкорт теле нигезендә яһалып, Көн менән Ай әйләнешендәге уларзың тәғәйен вакыттағы тәғәйен урындарына бәйле атап бирелгән, булып сыға (һүрәттәге һандар буйынса барлағыз):

1. **Баскәр-әсәнөйө** (Көн менән Ай “баскәр”зән йәғни “баш-ир”зән -- фаллостан калкынып, “әсәнөйө”нә йәғни Әсә-Һауаның ауызына табан йүнәлә) <баскәрәсәнөйө < воскресение.

2. **Суб-үтә** (һыу үтә йәғни Көн менән Ай астағы һыузан Балык ауызы аша үтә) <субүтә < суббота.

3. **Сүр-үтә** (әсқә сүр/һыу аша үтә) >сүрүтә > среда.

4. **Абан-аталанақ** (Апа-ана йәғни Әсә-Һауа аталана – Асқы Донъя Ер-атаның аталығынан калккан Көн менән Ай Әсқә Донъя Әсә-Һауаның ауызына барып/бәрәп керә) <(А)банаталанақ < понедельник.

5. **Көн менән Ай** иң әсқә өйөлә -- **өйлә** вакыты (полдень).

6. **Батыр-анақ** (Әсқә Донъя-анақтан Көн менән Ай бата йәғни байый) <батыранақ < вторник.

7. **Сүр (Сүл)-үтә** (баткан Көн менән Ай әсқә һүл-һыузан ундағы Балык ауызы аша үтә) <сүрүтә < среда.

8. **Су-үт-барақ** (Көн менән Ай астағы һыузы үтеп Ер-атаның ауызына табан бара) <суүтбарақ < четверг.

9. **Буй-үтәнсә** (Көн менән Ай Ер-атаның ауызынан уның буйына үтә) <буйүтәнсә < пятница.

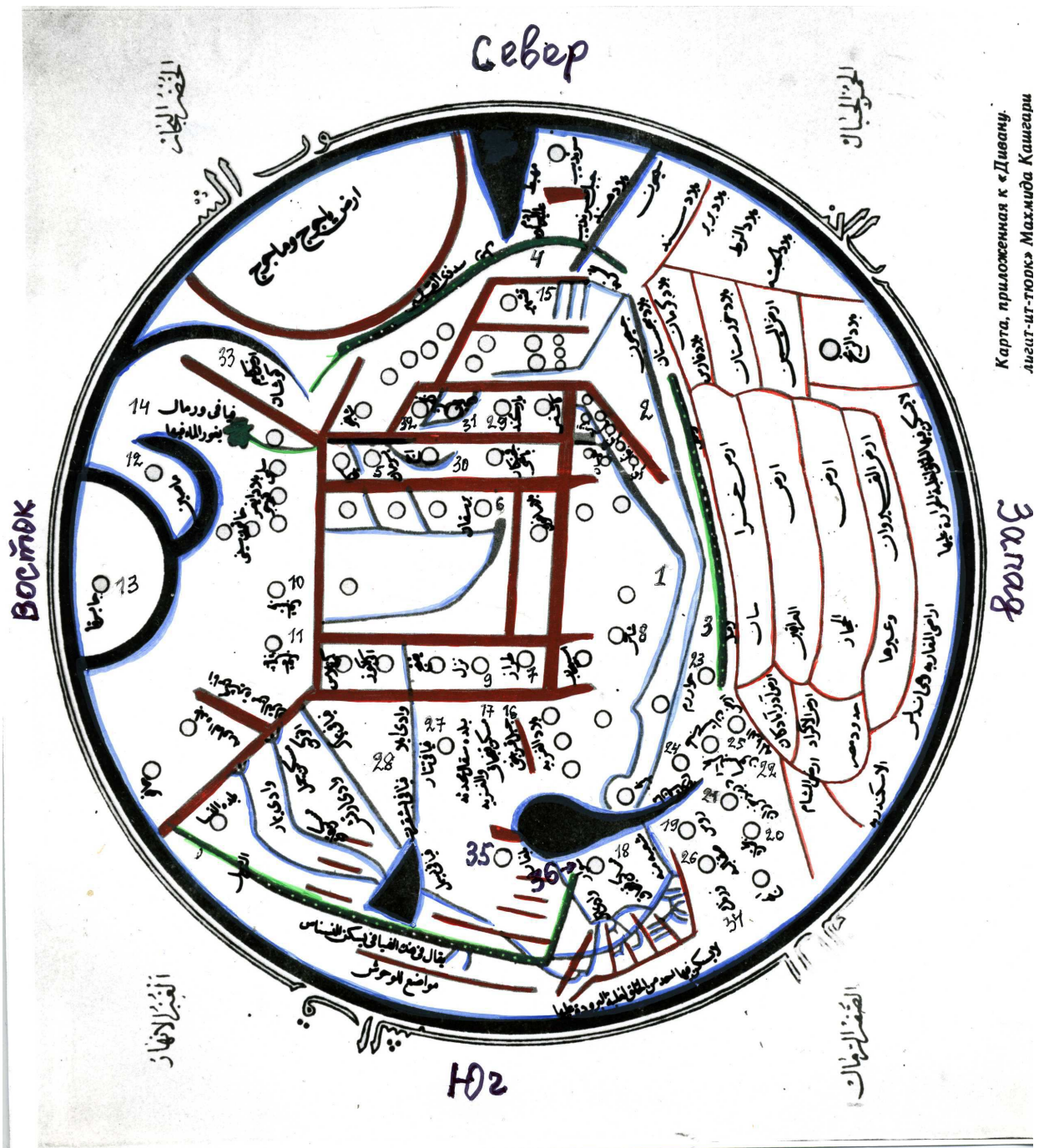
10. **Көн менән Ай** иң асқа төшә -- **төш** вакыты (полночь).

Күренеүенсә, боронго азналык календарза воскресение (йәкшәмбе) – беренсә, ә суббота (шәмбе) икенсә көн булып исәпләнгән. Был календар иң тәүгеләрзең беренсә һәм теүәләргә тип каралырға һаклы. Бабалар һуңынан

үсемлек үстөрөү (игенселек) менән шөгөлләнә башлағас, ошо ук 10 бүлеккә нигезләнгән 10 айлык йыл һәм 10-дың 7-һенә нигезләнгән 7 тәүлеклек азна менән билдәләнгән, исемдәре лә игенселеккә бәйлә Үсәргән-Үсән календары ла барлыкка килә.

Схемалағы (1) фаллос атамаһы “баскәр”гә йәғни “баш-ир”гә игтибар итегез: ир-ат кәүзәһендәге ике “баш”тың иң мөһиме һаналмыш был ағзаның (фаллостың) аталышы этностыгына тап килә – баскәр/башкир/башкорт (шуға табыныусы һәм ишаратын муйынға тағып йөрөүсә башкортто 922 йылда гәрәп сәйәхәтсәһе Ибн Фазлан күргән)...

Инде карта (еңел аңлайышлы булһын өсөн мин уны, хәзрегесә итеп, 45 градус һулға әйләндереп куйҙым) әстәлегенә күсәйек.



Һүр.4, миңең тарафтан номерланған боронғо башкорт картаһы

Тарихи башкорт ерзәре һәм сал-боронго, үзебезгә нык кағылышлы мәркәзезебез Өфө калаһы ла (№32, карталағы исеме койрокло “ж” хәрефе менән “Жржн”) күрһәтелгән был киммәтле комарткылағы бер килке объекттарзы мин гәрәп цифрлары менән нумерлап-аңлатып сыктым, бына шуларзың тезмәһе:

1. Изел йылғаһы (картала исемһез).
2. Жәйхун (“Жихун” – Жаик-ын) – Яйык (Урал) йылғаһы.
3. Рәмил -- Ирәмәл (Урал тауларының бер буйы).
4. Рәмил -- Ирәмәл (Урал тауларының икенсе буйы).
5. Бесермән – хәзерге Саратов.
6. Көбстан – Бүрестан (хәзерге Башкортостан). Боронго телебеззә **көб**

(йөнтәс көплә-тиреле тигән мәғәнәлә; гәрәпсә лә “ғаба” – йөнтәс, йөнтәс көп тигән һүз) – **бүре**, көбәк – **ата бүре**, көбәсәк – **әсә (инә) бүре**; карталағы **Көбстан** (бүре ыстаны, иле тигән һүз) – йәмғеһе бер бөтөн тәшкил итеүсә, үззәрен **әсә бүре** һәм **ата бүре** токомдары (үсәргән-төркизәр) итеп һанаусы бер туған ике ырыузың дәүләте. Әлегәсә телебеззә **өй көбәге** (өй бүреһе – кулға эйәләштерелгән бүре йәғни эт мәғәнәһендә) тигән әйтем бар, бәйләнгән эттәй өйзән сыкмай ултырған ирзе шулай тизәр. Әле әйтелгән Көбстандың (бүре-әткә табыныусы үсәргәндәр иленең) кешеләрен дә борон сит тарафтар **көбәк** (бүре) тип атаған, шуның “б” өнө “м”-ға үзгәрәп, **көмәк/кимәк** (шул ук үсәргән) этнонимы һәм **күмәк** (множество) һүзә барлыкка килгән. “Бүре” һүзенең килеп сығышы ла тап ошо “көб” кә бәйле: көб-әрә (бында “әрә” – ир тигән һүз)>(кө)-бәрә>**бүре** (йәғни ир – ата бүре, ә мифик асылы буйынса ергә төшкән Ай). Ә әсә бүре (волчица) төшөнсәһендәгә һүззән килә: көб-әсә>(кө)-бәсә>баса (“босой волк”)>**бисә/босой/бесәй** (мифик асылы буйынса ергә төшкән Көн/Кояш). һәм Көн-әсә (Кояш) һүзә лә бер үк -- өндәр сиратлашыуынан (б-м-н) хасил: көб-әсә>көм-әсә>Көн-әсә (Кояш).

Мифология буйынса, был ырыу тармактарының исем-аталышы ошоллай хасил:

а) Көб-әс-әр-әк (бүре-әсә-ир-аға) – Көб-**әсәрәк** (сәрәк, сиреү); шунан килә боронго сығанактарзағы әс (ас), сәр (царь), сир, сер (сәр), серк этнонимдары. һәм “әсәрәк” кә -ән сығанак килеш ялғауы теркәләп, -- әсәрәк+ән= **Үсәргән**. Ябайлаштырып әйткәндә, “Үсәргән” этнонимының нигезендә “Әсә-Бүре-Көн” термины ята. Телдә озак әүмәләнә торғас, ул **Әс-Әр-Көн** (һыу-Ер-Кояш) булып “шымарған”, ләкин әүәлге мәғәнәһендә кала, сөнки, башкорт мифологияһы буйынса, күктәгә Көн аска төшөп һыу-ер (әс-әр) буйлап йөрөгәнәндә бүре киәфәтен алып, шул ук “әс-әрә” (һыу-ер)>сәрә (серый волк)>соро (һоробүре)>зорро (америка индейлары телендәгә бүре) исемәндә йөрөгән. Ошо “әсәрәк” те кысқартып әйтеп, әрәк (әрәй/арий) тип тә йөрөткәндәр һәм “әрәк” тән “ирек” – ирекле кешеләр (арийзәр) төшөнсәһе формалашқан. Был тармактың ораны “Асаба” (әсә-апа “әсә-бүре”) һәм ошо төшөнсәнән килә үсәргән ер хужаларың ләкәбә “**аҫаба**” – Күктәгә Көн менән Айзы белдереүсә Кояш-Көн мәғәнәһендәгә термин ул (шунан хасил ырыу тамғаһы Койошқан), ә уның (Көндөң) ер йөзөндә тере кәүзәләнешә **Әсә-Бүре** булған (Көнгә табыныусы **Үсәргән** ырыуының изге тотемы); ә Үсәргән менән бер туған **Башкорт** яғының табыныу

объекты Ай иһә ер йөзөндә тере Боз-инә йәғни бизон-һыйыр, шулай ук *Болан-инә* рәүешле кәүзәләнгән;

б) Көб-әт-әр-әк (бүре-ата-ир-аға)<(көб)әтәрәк<**төрөк**; шулай ук был кешеләр зә *әрәкле* – ирекле *ир-арийзар* булған. Орандары “Атака” (ата-аға – атай-Ай мәғәнәһендә).

Ошо икәүзән бер бөтөн тәшкил итеүсә һәм киләсәктә бөтәһе бергә **башкорт** тип аталасак күп ырыулы бөйөк кәбиләнең исем-аталыштарын бергә теркәп, **төрк-сир-бөтөн** тип тә төркөмләп йөрөткәндәр (Орхон – Селенга таш ядкәрзәрендә ырып язылған); дөйөм орандары ла *аталыкты* һәм *әсалекте* белдереүсә ике оранды бергә теркәүзән хасил: Атака+Асаба= (А)такасаба – **Туксаба** (хәзерге үсәргәндәрзең бер килкеһе, касандыр айырымланған ырыузарзың, **Кыпсак** менән **Үсәргәнден**, ошо көндә лә бер үк оран йөрөтөүенән сәйерһенеп, буғай, тарихи хакикәтте бозоп, “ораныбыз – Муйтән” тип яңылышалар). Кыпсак ырыуының гәмәлдә шулай ук боронғо **сир** -- үсәргәндәр икәнлеген, шуға күрә орандары ла бер үк (Атака-Асаба – Туксаба) икәнлеген басымлыклап, Кыпсак ырыуының Үсәргәндән айырымланыу сәбәбен һәм дәүерен түбәндәрәк бирербез. Бөйөк Төрки кағанат дәүләттәре ошо “түрк-сир-будун”дар (башкорттар) тарафынан төзөлгән, донъяға билдәле Орхон – Селенга таш ядкәрзәрендәге ырын-языузар тап шулар хақында һөйләй (был хакта айырым хезмәтем бар). Ә инде картаға кайтһак, нәүбәтендә түбәндәге матдәләр дауамлана:

7. Тараз.
8. Шәһәр.
9. Нәзлә -- гәрәпсә һыуык ер.
10. Жанбак.
11. Бишбалык.
12. Мәсин -- Кытай.
13. Жабға -- Япония.
14. Фаику урман йакур Алманиһә -- өстөнлөксә (башлыса) урман яғыусы (урман яндырып иген басыузары әзерләүсә?) Алмания (Германия).
15. Кашмир.
16. Жәбин Кыбчак – куркак кыпсак.
17. Мискин Кыфчак -- меҫкен (ярзамсыһыз, бисара, ярлы) кыпсак.
18. Мискин Кыфчак – шундай ук.

Картанан күренеүенсә, ул замандың кыпсак төркөмдәре Изел һәм Дон аралындағы далала (Кубан йылғаһы буйындарак, урыс иле менән сиктәш) өс төркөмгә бүленеп йәшәгән һәм урыстар за уларзы **половец**>**бала-буз** йәғни “буз-бүре”ләр тип исемләгән. Әгәр тикшереп караһак, ысынлап та: “бала<балак<**волк**” – **бүре**; **буз** – көлһыу-күгелйем төс (бүре төсө). Көнбайыш Европа халыктарына ла был кәүем шулай ук **куманы**>**кубаны** – “көпләләр” йәғни “бүреләр” рәүешле билдәле: коман>көбән, бында “көб” – бүре, -ан – сығанак килеш ялғауы. “Бүреләр”зең (үсәргән һәм уларзан айырымланған кыпсактарзың) төп сығышы кайзан икәнлеге картанан асыклана: **Көбстан** (Бүрестан, хәзерге Башкортостан, №6) һәм шундағы **Кубан**<**Көбән** (Бүреләр) калаһы, №31; ошо ерзән уларзың бер өлөшө (үсәргән-нуғайзар) Көбән (Кубань)

йылғаһы буйына күсенгән, элегерәк тарихи сәбәптәр аркаһында кыпсактарҙың өс төркөмө лә шунда килгән. Каспий диңгезенең көньяғындағы “руси сәхәбә” лә (№19) хәзерге мәғәнәһендәге урыстар түгел, ә уларҙың башкорт-тәрки бабалары үсәргәндәр (“Донъяларҙың төп-үзәге кайза?” тигән хезмәтемдә ентекләрәк күрһәтелде – интернеттың “башкирский портал”ында). Ә боз-һыйыр Бизонға, Боланға табыныусы бәжәнәк-башкорттар (кариаку Башкорт, №28) ул осорҙа үсәргән-бүреләрҙән айырым – урыстарға яҡын сиктәш Дон һәм Днепр аралында йәшәгән; урыс йылъязмаларынан билдәле “Башкорт-хан” да, моғайын, “Башкорт иленең ханы” мәғәнәһендә әйтелгән, ә хандың үзенең исеме билдәле түгел (бәлки, Коншак<Кончактыр?). Күнелгә яғышһыҙ “куркак кыпсак”, “меҫкен кыпсак” кушаматтары иһә “кыпсак” этнонимының тарихи тамырына -- килеп сығышына бәйле. Ағас көпсәгенә юрап аңлаткан халыҡ этимологияһын ситтә калдырып, ғалимдарға – тарихка мөрәжәғәт кылайыҡ.

Көнбайыш Тәрки кағанатта (империяла) хакимыҡ иткән баяғы Көб-әсә (Бүре-әсә) тармағы сирҙарҙың (үсәргәндәрҙең) бер төркөмө 646 йылда уларҙың шул үзәк хакимиятына каршы баш күтәргән **басмыл – карлық – уйғыр** берләшмәһе тарафынан вәхшиҙәрсә бик каты кыйратылып, кулға төшкән яугир-ирҙәрә Мысыр ғәрәптәрәнә коллокка һатылып, касып-боҫоп иҫән калғандарының бер килкәһе, ифрат куркакланып та меҫкенләнеп, тизәр, Көбстандың (хәзерге Башкортостандың) көнсығыш сигенә -- Кыртыш (Иртыш) йылғаһы буйына каса һәм, дошмандарға каршы кулына корал тотоп һуғышырҙай ғәййәр ирҙәр булыуҙан тамам төңөлөп, үззәрәнең “үсәргән” этнонимындағы ғорур **әр** (ир, арий) элементынан ваз кисеп (баш тартып), буғай, “сир”һыҙ (яугирһез) ябай “көбәсәк” – әсә-бүре (катын-кыҙ) хәленә калырға мәжбүр була; ә ирлегендән (арийлығындан) баш тартыу ул заманала куркаклығың, меҫкенлектен эталоны һаналғанлыктан, үсәргән-сирҙарҙың шул төркөмдәрәнә яугир-ирһез “көпсәк” лек (кыпсаклық) йәғни “бүре-әсәк” лек ләкәбә йәбештерелә. Шул йәһәттән казак тарихсыһы Рәстәм Абдуманаповтың языуынса, күренекле төркиәтсе С.Г. Кляшторныйҙың фекере бик фәһемле: “Кыпчак – прозвище-оберег с уничижительным значением “злочастный, неудачный, злополучный”. Это значение слова возникло, по мнению ученого, как подмена этнонима “сир” в ритуальной практике после падения сирского каганата в 646 году”. Тар-мар кылынған бик күп “сир”ҙарҙы, ә тулы әйтелештә “әс-ир”ҙәрҙе (үсәргән-ирҙәрҙе) Мысыр ғәрәптәрәнә коллокка (мәмлүклеккә) һаталар, шул “әс-ир”ҙән **әсир** (планный) төшөнсәһе барлықка килә, -- Византияға коллокка һатылғандарҙың “slave” (славян) этнонимы шулай ук “кол” төшөнсәһендә инглиз теленә кергәндәй... Берыңғай иҫкәртәйек: мәсьәләне насар белгән, йәки фәндә өҫтөнлөк итеүсә төрки түгел телселәрҙең яңылыш билдәләүе һөҙөмтәһендә “кыпсак телдәр” тип төркөмләнгән телдәрәбез зә “үсәргән телдәр” тип йөрөтөлөргә хаҡлы, сөнки улар нигеҙҙә үсәргән тел канундарынан тәшкил. Әйткәндәй, XI быуат фарсы авторы Насир Хосров языуынан башланған һәм таралған “дәшт и-кыпчак” (“кыпсак далаһы”) атамаһына көсәнеп **дәүләт** төшөнсәһе биреү зә (мәҫәлән, кумык Мурад Аджи кеүектәр) дөрөҫ түгел, сөнки тарихта кыпсак дәүләте булмаған, ә улар йәшәгән даланы ғына әлеге Насир Хосров шулай атап ебәргән. Шул хатаның киң таралыуы аркаһында Сыңғыз-хан яулауҙарына дусар булған

һуңғы осор Евразия китғаһындағы һәм Мысырзағы *бөтә төркизәрзе* лә бер калыштан “кыпсак” тип йөрөткәндәр һәм әлегәсә был төзәтелмәй; мәсәлә, Мысыр мәмлүктәрәненең иң атаклыларынан булған Насретдин әл-Насири әл-Башкурди, Сәнжәр әл-Рукны әл-Башкурди, Алаитдин Башкурд әл-Насири, Ғилметдин әл-Башкурди, Сарын әл-дин әл-Башкурди, Кыратай Хазинадар Ғилметдин әл-Башкурди, Ғилметдин Сәнжәр әл-Башкурди, Ғилметдин Башкурд әл-Насири (Әхмәтзәки Вәлиди Туған. Башкорттарзың тарихы. Өфө, “Китап” – 1994, 22-23-өнсө биттәр) һәм Изел менән Яйык араһында (Башкортстанда!) тыуып-үсеп ун дүрт йәшендә ғәрәптәргә коллокка һатылған, ә азак Мысырзың бөйөк хакидарына әүерелгән Бейбарс әл-Бөржәни кеүектәр әлегәсә тарихи әзәбиәттә әнә шул яһалма “бөйөк кыпсактар” ләкәбенән арынмай...

Икенсе осор тыуа: Сыңғыз-хан яулаулары барышында кыпсаклык калыбы онотолоп, бөтә төркизәргә “татар” ләкәбе тағыла һәм заманында карталарза Евразия китғаһы, тулыһынса, тип әйтерлек, “Тартария” тип тамғалана (хәзәр быны Казан пантатаристары кинәненп файзалана). Сәбәбе: әлеге карталағы Изел – Дон аралында кыпсактарға күрше “татар йорто” (№27) булған; Сыңғыз-хан шул татар һуғышсыларын (үзенең атаһын үлтергән кан-дошмандарын), күберәк кырылһындар өсөндөр инде, көнбайыш фронтта һуғыштың алғы сафына куйып файзалана, шуға күрә иң әлек шуларзан зыян күргән европалы халыктар бөйөк хандың бөтә илен яңылыш рәүештә **татарзар** тип исемләй...

19. Руси сәхабә -- урыс-йомарт (боронғо Үсәргән кәбиләһенең әр/ир-әс – ир-әсә як тармағы).

20. Бәжәнәк – йәки печенег, ә асылы боронғо төп башкорт; Кейәү>Киев калаһын нигезләүселәр.

21. Дербенд Хазаран – Хазар дәүләтенең калаһы Дербент.

22. Мжал-Баскун – көслә баҫкынсылар.

23. Хуаризм – Хорезм.

24. Табаристан арғи – арғы Табаристан.

25. Алдым кала – урыстарзың Владимир калаһы.

26. Сакалба – сак-албан (хәзәрге Алания – Осетия), әлекке төрки-славяндар.

27. Кариаку Татар – Татар йорто.

28. Кариаку Башкорт – Башкорт (Бәжәнәк) йорто, Дон һәм Днепр аралында.

29. Барсмәнд – Бүре-әсә (барс) корамы йәғни Бүре-әсәгә табыныусы **барсилдар** (бүре-әсә иле – үсәргәндәр) калаһы; ул тарихи Башкортстандың мәркәз калаһы “Журжан” – Үсәргән (хәзәрге Өфө №32) менән йәнәшә тора. VI быуатта барсилдар Кафказға барып урынлаша һәм Бүре-әсә-иле<**Берсилия** тигән дәүләт короп йәшәй, шуға мәңгелек һәйкәл булып унда Эльбрус һәм Эльбурс (Ил-бүре-әсә) таулары тора.

30. Аж – Ижау>Ижевск калаһы.

31. “Хзн” -- Кызан – Кыз-кала. Ағизелгә Өфө койған саталыкта – Ағизелдең уң ярында (Иглин районының Акбирзе аулынан 2,5 км көньяк-көнсығыштарак), Өфөнөң һул яғында урынлашкан боронғо калабыз, хәзәр уның

емеректәрен урындағы кешеләр Кыз-кала-тау тип йөрөтә (Археологическая карта Башкирии, М., 1976, 140-сы бит, №1184).

32. Койрокло “ж” менән язылыштағы “Жржн” – Жәр-жән – Сәр-йән, йәғни Үсәргән (Үсәргән кәбиләһенең исемең,қыскартип, Әсәр, Сәр тип тә йөрөткәндәр, гәрәп языуында, баяғыса, “жәр” тип алынған), был иһә хәзәрге Өфө калаһы, Өфө йылғаһының һәм Ағизелдең уң ярындағы сатала.

33. Кушан.

34. Варнак – Бүре-анак<Варяг, Балтик диңгезе буйындағы үсәргән-бөрийән, өпәй башкорттары нигезләгән һәм йәшәгән Бүре-әсә-өйө>Пруссия дәүләте (хәзәрге Рәсәй Федерацияһының Калининград өлкәһе).

35. Болғар – Каспий диңгезенең көньяк-көнбайышындағы тәүге Болғар калаһы (Изел буйы Болғарға тиклемгәһе).

36. Суар – Каспий диңгезенең көньяк-көнбайышындағы тәүге Сувар калаһы (Изел буйы Суварға тиклемгәһе).

Инде Мәхмүт Кашғари китабына йәбештерелгән баяғы карта (еңел аңлайышлы булһын өсөн мин уны, хәзәргесә итеп, 45 градус һулға әйләндереп куйзым) әстәлегенә күсәйек.

Тарихи башкорт ерзәре һәм сал-боронго, үзебезгә нык кағылышлы мәркәзебез Өфө калаһы ла (№32, карталағы исеме койрокло “ж” хәрефе менән “Жржн”) күрһәтелгән был киммәтле комарткылағы бер килке объекттарзы мин гәрәп цифрзари менән өстәлмә рәүештә нумерлап-аңлатып сыктым, бына шуларзың теҙмәһе:

37. Изел йылғаһы (картала исемһез).

38. Жәйхун (“Жихун” – Жаик-ын) – Яйык (Урал) йылғаһы.

39. Рәмил -- Ирәмәл (Урал таузарының бер буйы – көньяктағы Ирәндек).

40. Рәмил -- Ирәмәл (Урал таузарының икенсе буйы – төньяктағы Ирәндек).

41. Бесермән – хәзәрге Саратов.

42. Тараз.

43. Шәһәр.

44. Нәзлә -- гәрәпсә һыуык ер.

45. Жанбак.

46. Бишбалык.

47. Мәсин -- Кытай.

48. Жабға -- Япония.

49. Фаику урман йакур Алманиһә -- өстөнлөксә (башлыса) урман яғыусы (урман яндырып иген баһыузары әзерләүсе?) Алмания (Германия).

50. Кашмир.

51. Жәбин Кыбчак – куркак кыпсак.

52. Мискин Кыфчак -- меҫкен (ярзамсыһыз, бисара, ярлы) кыпсак.

53. Мискин Кыфчак – шундай ук.

Картанан күренеүенсә, ул замандың кыпсак төркөмдәре Изел һәм Дон аралындағы далала (Кубан йылғаһы буйындарак, урыс иле менән сиктәш) өс төркөмгә бүленеп йәшәгән һәм урыстар за уларзы **половец>бала-буз** йәғни “буз-бүре” ләр тип исемләгән. Әгәр тикшереп караһақ, ысынлап та:

“бала<балак<волк” – **бүре; буз** – көлһыу-күгелйем төс (бүре төсө). Көнбайыш Европа халыктарына ла был кәүем шулай ук **куманы>кубаны** – “көплөләр” йәғни “бүреләр” рәүешле билдәле: коман>көбән, бында “көб” – бүре, -ан – сығанак килеш ялғауы. “Бүреләр”зең (үсәргән һәм уларзан айырымланған кыпсактарзың) төп сығышы кайзан икәнлеге картанан асыклана: **Көбстан** (Бүрестан, хәзерге Башкортостан, №6) һәм шундағы **Кубан<Көбән** (Бүреләр) калаһы, №31; ошо ерзән уларзың бер өлөшө (үсәргән-нуғайзар) Көбән (Кубань) йылғаһы буйына күсенгән, әлегерәк тарихи сәбәптәр аркаһында кыпсактарзың өс төркөмө лә шунда килгән. Каспий диңгезенең көньяғындағы “руси сәхәбә” лә (№19) хәзерге мәғәнәһендәге урыстар түгел, ә уларзың башкорт-төрки бабалары үсәргәндәр (“Донъяларзың төп-үзәге кайза?” тигән хезмәтемдә ентекләрәк күрһәтелде – интернеттың “башкирский портал”ында). Ә боз-һыйыр Бизонға, Боланға табыныусы бәжәнәк-башкорттар (кариаку Башкорт, №28) ул осорза үсәргән-бүреләрзән айырым – урыстарға якын сиктәш Дон һәм Днепр аралында йәшәгән; урыс йылъязмаларынан билдәле “Башкорт-хан” да, моғайын, “Башкорт иленең ханы” мәғәнәһендә әйтелгән, ә хандың үзенең исеме билдәле түгел (бәлки, Коншак<Кончактыр?). Күңелгә яғышһыз “куркак кыпсак”, “меҫкен кыпсак” кушаматтары иһә “кыпсак” этнонимының тарихи тамырына -- килеп сығышына бәйлә сит кәүемдәр тарафынан бирелгән булһа кәрәк. Ағас көпсәгенә юрап аңлатқан халык этимологияһын ситтә калдырып, ғалимдарға – тарихка мөрәжәғәт кылайык.

Көнбайыш Төрки кағанатта (империяла) хакимлик иткән баяғы Көб-әсә (Бүре-әсә) тармағы сирзарзың (үсәргәндәрзең) бер төркөмө 646 йылда уларзың шул үзәк хакимиятына каршы баш күтәргән **басмыл – карлык – уйғыр** берләшмәһе тарафынан вәхшизәрсә бик каты кыйратылып, кулға төшкән яугир-ирзәре Мысыр ғәрәптәренә коллокка һатылып, касып-боҫоп иҫән калғандарының бер килкеһе, ифрат куркакланып та меҫкенләнеп, тизәр, Көбстандың (хәзерге Башкортостандың) көнсығыш сигенә -- Кыртыш (Иртыш) йылғаһы буйына каса һәм, дошмандарға каршы кулына корал тотоп һуғышырзай ғәййәр ирзәр булузын тамам төңөлөп, үззәренең “үсәргән” этнонимындағы ғорур **әр** (ир, арий) элементынан ваз кисеп (баш тартып), “сир”һыз (яугирһез) ябай “көбәсәк” – әсә-бүре (катын-кыз) хәленә калырға мәжбүр була; ә ирлегеңдән (арийлығыңдан) баш тартыу ул заманала куркаклықтың, меҫкенлектең эталоны һаналғанлыктан, үсәргән-сирзарзың шул төркөмдәренә яугир-ирһез “көпсәк”лек (кыпсаклык) йәғни “бүре-әсәк”лек ләкәбә йәбештерелә. Шул йәһәттән казак тарихсыһы Рәстәм Абдуманаповтың языуынса, күренекле төркиәтсе С.Г. Кляшторныйзың фекере бик фәһемле: “Кыпчак – прозвище-оберег с уничижительным значением “злочастный, неудачный, злополучный”. Это значение слова возникло, по мнению ученого, как подмена этнонима “сир” в ритуальной практике после падения сирского каганата в 646 году”. Тар-мар кылынған бик күп “сир”зарзы, ә тулы әйтелештә “әс-ир”зәрзе (үсәргән-ирзәрзе) Мысыр ғәрәптәренә коллокка (мәмлүклеккә) һаталар, шул “әс-ир”зән **әсир** (пленный) төшөнсәһе барлыкка килә, -- Византияға коллокка һатылғандарзың “slave” (славян) этнонимы шулай ук “кол” төшөнсәһендә инглиз теленә кергәндәй... Берыңғай иҫкәртәйек: мәсьәләне насар белгән, йәки фәндә өҫтөнлек итеүсә төрки түгел телселәрзең

яңылыш билдәләүе һөҙөмтәһендә “кыпсак телдәр” тип төркөмләнгән телдәребез зә “үсәргән телдәр” тип йөрөтөлөргә хаклы, сөнки улар нигеззә үсәргән тел канундарынан тәшкил. Әйткәндәй, XI быуат фарсы авторы Насир Хосров языуынан башланған һәм таралған “дәшт и-кыпчак” (“кыпсак далаһы”) атамаһына көсәненп **дәүләт** төшөнсәһе биреү зә (мәсәләһ, кумык Мурад Аджи кеүектәр) дөрөс түгел, сөнки тарихта *кыпсак дәүләте* булмаған, ә улар йәшәгән даланы ғына әлегә Насир Хосров шулай атап ебәргән. Шул хатаның киң таралыуы аркаһында Сыңғыз-хан яулауҙарына дусар булған һуңғы осор Евразия китғаһындағы һәм Мысырҙағы *бөтә төркиҙәрҙе лә* бер калыптан “кыпсак” тип йөрөткәндәр һәм әлегәсә был төзәтелмәй; мәсәләһ, Мысыр мәмлүктәренен иң атаклыларынан булған Насретдин әл-Насири әл-Башкурди, Сәнжәр әл-Рукны әл-Башкурди, Алаитдин Башкурд әл-Насири, Ғилметдин әл-Башкурди, Сарын әл-дин әл-Башкурди, Кыратай Хазинадар Ғилметдин әл-Башкурди, Ғилметдин Сәнжәр әл-Башкурди, Ғилметдин Башкурд әл-Насири (Әхмәтзәки Вәлиди Туған. Башкорттарҙың тарихы. Өфө, “Китап” – 1994, 22-23-өнсө биттәр) һәм Изел менән Яйык араһында (Башкортостанда!) тыуып-үсеп ун дүрт йәшендә ғәрәптәргә коллокка һатылған, ә азак Мысырҙың бөйөк хакимдарына әүерелгән Бейбарс әл-Бәржәһи кеүектәр әлегәсә тарихи әҙәбиәттә әнә шул яһалма “бөйөк кыпсактар” ләкәбенән арынмай...

Икенсе осор тыуа: Сыңғыз-хан яулауҙары барышында кыпсаклык калыбы онотолоп, бөтә төркиҙәргә “татар” ләкәбе тағыла һәм заманында карталарҙа Евразия китғаһы, тулыһынса, тип әйтерлек, “Тартария” тип тамғалана (хәзәр быны Казан пантатаристары кинәненп файҙалана). Сәбәбе: әлегә карталағы Изел – Дон аралында кыпсактарға күрше “татар йорто” (№27) булған; Сыңғыз-хан шул татар һуғышсыларын (үзенең атаһын үлтергән кан-дошмандарын), күберәк кырылһындар өсөндөр инде, көнбайыш фронтта һуғыштың алғы сафына куйып файҙалана, шуға күрә иң әлек шуларҙан зыян күргән европалы халыктар бөйөк хандың бөтә илен яңылыш рәүештә **татарҙар** тип исемләй...

54. Руси сәхабә -- урыс-йомарт (боронғо Үсәргән кәбиләһенен ир-әс – ир-әсә як тармағы).

55. Бәжәнәк – йәки печенег, ә асылы боронғо төп башкорт; Кейәү>Киев калаһын нигезләүселәр.

56. Дербенд Хазаран – Хазар дәүләтенең калаһы Дербент.

57. Мжал-Баскун – көслә баҫкынсылар.

58. Хуаризм – Хорезм.

59. Табаристан арғи – арғы Табаристан.

60. Алдым кала – урыстарҙың Владимир калаһы.

61. Сакалба – сак-албан (хәзәргә Алания – Осетия), әлекке төрки-славяндар.

62. Кариакү Татар – Татар йорто.

63. Кариакү Башкорт – Башкорт (Бәжәнәк) йорто, Дон һәм Днепр аралында.

64. Барсмәнд – Бүрә-әсә (барс) қорамы йәғни Бүрә-әсәгә табыныусы **барсилдар** (бүрә-әсә иле – үсәргәндәр) калаһы; ул тарихи Башкортостандың мәркәз калаһы “Журжан” – Үсәргән (хәзәргә Өфө №32) менән йәнәшә тора. VI

быуатта барсилдар Кафказға барып урынлаша һәм Бүре-әсә-иле<Берсилия тигән дәүләт короп йәшәй, шуға мәңгелек һәйкәл булып унда Эльбрус һәм Эльбурс (Ил-бүре-әсә) таузары тора.

65. Аж – Ижау>Ижевск калаһы.

66. “Хзн” -- Кызан – Кыз-кала. Ағизелгә Өфө койған саталыкта – Ағизелдең уң ярында (Иглин районының Акбирзе аулынан 2,5 км көньяк-көнсығыштарак), Өфөнөң һул яғында урынлашкан боронго калабыз, хәзер уның емеректәрен урындағы кешеләр Кыз-кала-тау тип йөрөтә (Археологическая карта Башкирии, М., 1976, 140-сы бит, №1184).

67. Койрокло “ж” менән язылыштағы “Жржн” – Жәр-жән – Сәр-йән, йәғни Үсәргән (Үсәргән кәбиләһенең исемең,кыскарытып, Әсәр, Сәр тип тә йөрөткәндәр, гәрәп языуында, баяғыса, “жәр” тип алынған), был иһә хәзерге Өфө калаһы, Өфө йылғаһының һәм Ағизелдең уң ярындағы сатала.

68. Кушан.

69. Варнак – Бүре-анак<Варяг, Балтик диңгезе буйындағы үсәргән-бөрийән, өпәй башкорттары нигезләгән һәм йәшәгән Бүре-әсә-өйө>Пруссия дәүләте (хәзерге Рәсәй Федерацияһының Калининград өлкәһе).

70. Болғар – Каспий диңгезенең көньяк-көнбайышындағы тәүге Болғар калаһы (Изел буйы Болғарға тиклемгәһе).

71. Суар – Каспий диңгезенең көньяк-көнбайышындағы тәүге Сувар калаһы (Изел буйы Суварға тиклемгәһе).

Әгәр зә ки был картала гәрәпсә билдәләргә карап юсыкланһак, зирәкйән укыусыбыз, әлбиттә, ундағы донья яктары (стороны света) тейешле үз урындарында түгеллеген (мәсәлән, күнегелгәнәбеззең киреһе буларак, ақта – төньяк, өҫтә -- көньяк, һулда – көнсығыш, уңда көнбайыш), шуға бәйле байтак географик атамалар за гәмәлдәге үз урындарында булмауын абайлаясақ. Әйтәйек, мин номерлап билдәләгән һәм билдәләмәгән йылғалар – Изел, Яйык, Кубан, Дон, Днепр, Дунай һыузары Каспий-Арал һәм Кара-Азау диңгеззәренә, көтөлмәгәнсә, көньяктан килеп коя; Ирәмәл (языуза Рмл – Бәҫе берәүзәр уны гәрәптең “ком” тигән һүзе йәғни ком сүле, тип укый) аталмыш ике армыт Урал таузары, шул яктағы мәңгелек калабыз Өфө һ.б. за – Каспий диңгезенең көньяғында имеш. Йәнә килеп, гәмәли урынлашыуында Төньяк бозло океан кырыындағы өскөл һызатлы кара һыу яткылығы (“Әзәм ғалиһөссәләм тыуған ер”) – Урал таузарының төньяк осондағы өскөлләнәп китғабызға кергән (көнсығыш яры – Ямал ярымутрауы, көнбайыш яғында Вайгач утрауы һәм ҫур ер туңдраһы) Кар (Карское) диңгез култығы ла – көньякта... Карталағы калын көрән һызык менән кәртәләнгән “көнсығыш”ты һәм нәзек көрән һызыклап тирәсләнгән “көнбайыш”ты ла гәрәп картографтары боронго башкорт картаһына үзбелдекле килтереп “йәбештергән” булһа кәрәк. Шул аркала һиндостан, “негрзар иле” һ.б. – төньякта, ә “фарсылар иле”, Хөрәсән, “ике Ирак иле”, Әзербайжан, “курдтар иле”, “Мысыр сиктәре”, Александрия калаһы һ.б. – көнбайышта булып сыға.

Шуға күрә был комарткы ифрат бәхәсле һанала, уны, моғайын, киләсәк географтарыбыз төпсөнөп төбөнә туз куйыр. Быуаттар дауамында төп нөсхәгә кемдәрзеңдер билдәләмәләре, төзәтмәләре, өҫтәлмәләре керетеләп, кайһы бер

яңылышлыктар ыраһа ла, комарткының төп башкорт өлөшө һау калған һәм ул асык таныла.

Башкорт һәм Башкортостан тарихына кағылышлы ошо мәкәләне баһма матбуғатка үткәрә алғаным юк, ләкин касан да доньяға сығырына өмөтләнәм, сөнки тере куззы һис кенә лә һалам аһтында йәшереп булмай бит.

04.04.2010.

31.12.2010

09.12.2011