

# АТЛАС

туристических ресурсов

РЕСПУБЛИКИ БАШКОРТОСТАН



Уфа

Агидель – Шульган

Нугуш – Мурадымово

Ире





Янгантау - Ирремель




Ассы - Инзер

Янгантау



Абзаково - Яктыкуль

Янгантау - Талкас





*450-летию  
добровольного вхождения Башкирии  
в состав Российского государства  
посвящается*

# АТЛАС ТУРИСТИЧЕСКИХ РЕСУРСОВ РЕСПУБЛИКИ БАШКОРТОСТАН

УФА 2007

УДК 796.5 (470.57) (084.4)  
ББК 75.81 (2 Рос. Баш) я 6  
А 92

Атлас туристических ресурсов Республики Башкортостан. - Уфа:  
ГУП РБ "Уфимский полиграфкомбинат", 2007. - 276 с.  
ISBN 978-5-85051-418-1

Атлас разработан авторским коллективом ученых  
Уфимской государственной академии экономики и сервиса.

Предлагаемый атлас ознакомит жителей, туристов и деловых гостей республики с уникальной природой Южного Урала, разнообразием национальных культур, богатым историческим прошлым.

УДК 796.5 (470.57) (084.4)  
ББК 75.81 (2 Рос. Баш) я 6

ISBN 978-5-85051-418-1

© Уфимская государственная академия экономики и сервиса, 2007  
© ГУП РБ "Уфимский полиграфкомбинат"



Башкортостан - земля с неповторимым природным ландшафтом, историческими памятниками, многонациональным населением, многовековыми культурными традициями. Известным росписям в пещере Шульганташ более двенадцати тысяч лет. Уникальной "Стране городов", объединяющей Аркаим, Синташта, Баишево и другие поселения, около четырех тысяч лет. Урал под именем "Гиперборейские горы" был известен еще во времена Геродота. Эпосу башкирского народа "Урал-батыр" - тысяча лет. Великолепные своей красотой, экологически чистые, охраняемые государством горы Южного Урала, Всемирный фонд дикой природы (WWF) оценил как природный комплекс планетарного значения.


Сегодня Башкортостан входит в десятку наиболее развитых регионов России. Такие составляющие, как многоотраслевая промышленность и сельское хозяйство, разветвленная сеть коммуникаций, эффективная банковская система, политическая стабильность, наличие на территории многовековых исторических памятников позволили Республике Башкортостан стать одним из наиболее инвестиционно привлекательных регионов России. Туризм в республике - приоритетное направление развития экономики.

Мы ждем Вас, дорогие друзья.

Президент Республики Башкортостан  
М. Рахимов







Вовлечение в эффективный хозяйственный оборот уникальных природных и историко-культурных ресурсов Южного Урала возможно только при создании развитой инфраструктуры туризма и гостеприимства.

Это, как показывает международный опыт развития туризма, требует активизации предпринимательства на местах.

"Атлас туристических ресурсов Республики Башкортостан" предназначен для любителей природы, ценителей культуры и традиций, для предпринимателей, готовых вложить силы и средства в устойчивое развитие нашего региона, для туристических фирм, готовых показать всему миру, как прекрасна наша земля - Республика Башкортостан

## РЕДАКЦИОННЫЙ СОВЕТ

Председатель редакционного совета:

Байдавлетов Р.И., Премьер-министр Правительства Республики Башкортостан

Члены редакционного совета:

Пустовгаров Ю.Л., заместитель Премьер-министра Правительства Республики Башкортостан, министр промышленности, инвестиционной и инновационной политики Республики Башкортостан;

Гаскаров А.Р., заместитель Премьер-министра Правительства Республики Башкортостан, министр финансов Республики Башкортостан;

Колбин Б.Г., министр внешнеэкономических связей, торговли и предпринимательства Республики Башкортостан;

Самородов В.Н., министр по физической культуре, спорту и туризму Республики Башкортостан;

Фаухутдинов А.А., министр природных ресурсов Республики Башкортостан;

Аллаяров З.А., министр образования Республики Башкортостан;

Шаммазов А.М., президент Академии наук Республики Башкортостан;

Юнусов М.С., академик Российской академии наук, председатель президиума Уфимского научного центра РАН

## РЕДАКЦИОННАЯ КОЛЛЕГИЯ

Главный редактор

Дегтярев А.Н., ректор Уфимской государственной академии экономики и сервиса, доктор экономических наук, профессор

Заместитель главного редактора, научный редактор

Усманов И.Ю., заведующий кафедрой "Туризм и гостеприимство" Уфимской государственной академии экономики и сервиса, доктор биологических наук, профессор

Члены редакционной коллегии

Солодилова Н.З., проректор по научной работе Уфимской государственной академии экономики и сервиса, доктор экономических наук, профессор;

Матвеева Л.Д., заместитель заведующего кафедрой "Туризм и гостеприимство", кандидат исторических наук, доцент Уфимской государственной академии экономики и сервиса;

Сарафанова Е.В., кандидат экономических наук, доцент кафедры "Региональная экономика и управление" Уфимской государственной академии экономики и сервиса

Верстка, художественное и техническое оформление атласа

Рябуха Д.С., аспирант кафедры "Туризм и гостеприимство" Уфимской государственной академии экономики и сервиса, инженер-программист

Производственно-техническая подготовка атласа

Рябуха Д.С., аспирант кафедры "Туризм и гостеприимство" Уфимской государственной академии экономики и сервиса, инженер-программист;

Осипова Г.М., заведующая редакционно-издательским отделом Уфимской государственной академии экономики и сервиса;

Юмагулова Р.С., редактор редакционно-издательского отдела Уфимской государственной академии экономики и сервиса;

Насретдинова Л.Ф., директор Бизнес-центра Уфимской государственной академии экономики и сервиса

## АВТОРСКИЙ КОЛЛЕКТИВ

Астафьев Ю.М., Биккинин Р.Ф., Бикмурзин П.И., Болтушкин В.В., Вагапов Р.Ф., Волков Л.Д., Гареев Э.З., Гатауллин Р.Ш., Деева М.Г., Дегтярев А.Н., Дубинин Е.Н., Дьяченко И.П., Егоров П.В., Казаков П.В., Книсс В.А., Котова Т.П., Кулагин Арс.А., Кулагин А.Ю., Лебедев А.И., Лутфуллина Н.Р., Ляпустин Е.В., Максимов Н.П., Матвеева Л.Д., Мигранов М.Г., Рябуха Д.С., Салихов Д.Н., Сарафанова Е.В., Сахарова Л.Ю., Соколов Ю.В., Солодилова Н.З., Усманова Д.Ш., Усманов И.Ю., Усманов Ю.И., Фуфачев С.В., Хайретдинова Н.Э., Хисамов Р.Р., Ярмухаметов З.Г.

## ГЛАВЫ АДМИНИСТРАЦИЙ РАЙОНОВ РБ

Качкаев П.Р. (г. Уфа), Павлюкович В.П. (Абзелиловский район), Ишемгулов М.Б. (Аургазинский район), Саитов Р.Р. (Баймакский район), Максимов Н.П. (Белорецкий район), Хорошилов Н.А. (Бирский район), Зарипов И.Ф. (Бурзянский район), Мусин И.Г. (Караидельский район), Мазитов Р.Г. (Кугарчинский район), Султанов Ю.Ю. (Мечетлинский район), Харисов Р.Х. (Салаватский район), Салихов А.Г. (Учалинский район)

## АДМИНИСТРАЦИЯ КУОРТОВ РБ

Бадретдинов Р.Р. ("Ассы"), Султанова Р.М. ("Карагай"), Мазитов Ф.Х. ("Красноусольск"), Бураншин А.З. ("Талкас"), Хабибрахманов М.М. ("Юматово"), Бадретдинов Р.Р. ("Янгантау")

*Редакционная коллегия благодарит народного художника  
Республики Башкортостан З.Г. Гаянова  
за предоставленные репродукции картин.*

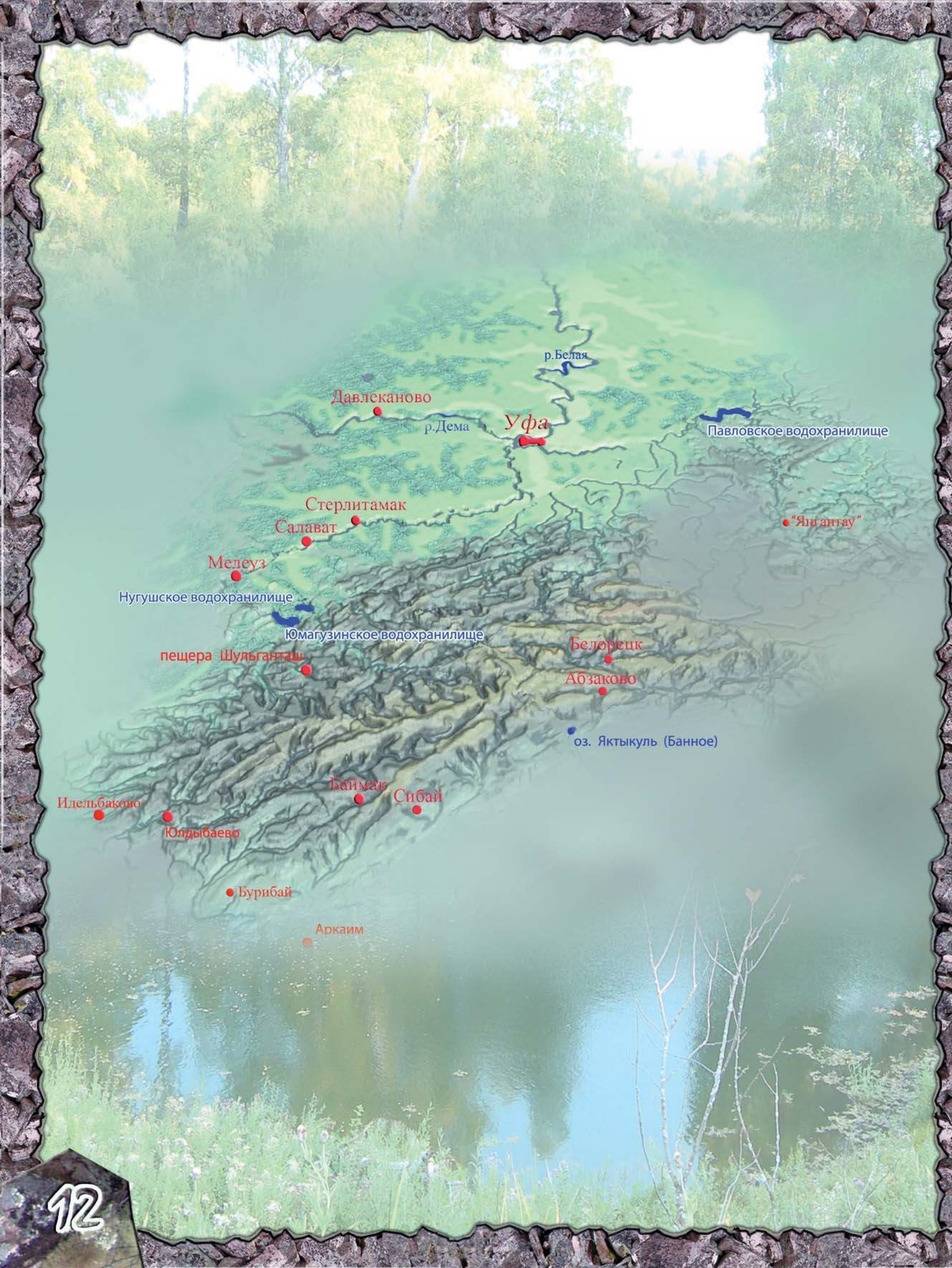
ТУРИСТИЧЕСКИЕ РЕГИОНЫ: МИР, РОССИЯ, ЮЖНЫЙ УРАЛ	11
Уникальные природные регионы планеты. Евразия	14
Туристическая Россия	15
Башкортостан на карте Урала	16
ТУРИСТИЧЕСКИЕ ДОСТОПРИМЕЧАТЕЛЬНОСТИ БАШКОРТОСТАНА И ОКРЕСТНЫХ ТЕРРИТОРИЙ	17
Заповедники, природные и национальные парки	18
Памятники природы	30
Флора Республики Башкортостан	31
Животный мир Башкортостана	38
Реки и озера Башкортостана	48
Водный туризм на Южном Урале	60
Геологические памятники	68
Этнос, история и культура Башкортостана	86
Народы Республики Башкортостан: историко-культурные центры	94
Башкирскому эпосу "Урал-батыр" - тысяча лет	100
Научные экспедиции Российской академии наук	104
Недвижимые объекты культурного наследия	108
Аксаковские места	118
Кумысные курорты XIX-XX вв.	126
Выдающиеся деятели культуры и искусства Республики Башкортостан	129
Театры	133
Музеи, выставки, галереи Республики Башкортостан	142
Мечети, мусульманские праздники	150
Православные монастыри, церкви и праздники	158
Физическая культура и спорт в Республике Башкортостан	168
Горно-таежный туризм	172
Горнолыжные центры Южного Урала	176
Курорты. Оздоровительный туризм	180
Агротуризм: зоны и направления	190
Бортничество	195
Коневодство: традиции, ярмарки	199

Научный, экологический и образовательный туризм	202
Мистические места Башкортостана	203
Перспективные направления развития малого предпринимательства в Башкортостане	206
<b>ЗОЛОТОЕ КОЛЬЦО БАШКОРТОСТАНА. ТУРИСТИЧЕСКИЕ КОМПЛЕКСЫ И ИХ СПЕЦИАЛИЗАЦИЯ</b>	<b>208</b>
Уфа	212
Янгантау - Иремель	218
Ассы - Инзер	222
Абзаково - Яктыкуль	226
Ирендык - Талкас	230
Агидель - Шульганташ	234
Нугуш - Мурадымово	238
Города Башкортостана и их окрестности	242
Южная группа городов	243
Западная группа городов	249
Северная группа городов	253
Восточная группа городов	256
Туристические достопримечательности сопредельных территорий	261
<b>ОБЩАЯ ИНФОРМАЦИЯ</b>	<b>266</b>
Железные и автодороги, автовокзалы, аэропорты	267
Энергетика, электричество и газификация	268
Придорожный сервис	269
Туристические фирмы	270
Развлекательные комплексы и ночные клубы	271
Основные телефоны	273
Список литературы	275





**ТУРИСТИЧЕСКИЕ РЕГИОНЫ:  
МИР, РОССИЯ, ЮЖНЫЙ УРАЛ**



р.Белая

Давлеканово

р.Дема

Уфа

Павловское водохранилище

“Янг ангау”

Стерлитамак

Салават

Мелеуз

Нугушское водохранилище

Юмагузинское водохранилище

пещера Шульганташ

Белорецк

Абзаково

оз. Яктыкуль (Банное)

Баймак

Сибай

Идельбаково

Юлдыбаево

Бурибай

Аркаим



Атлас туристических ресурсов Башкортостана - информационно-аналитическое издание для любителей активного, познавательного туризма, а также для руководителей и предпринимателей в области туризма и гостеприимства.

Республика Башкортостан (РБ) является уникальным уголком планеты Земля. Туристический потенциал республики многообразен и неповторим. Принципиальной особенностью туристических ресурсов является их восполнимость: при цивилизованной эксплуатации объекты могут служить неограниченно долго. Это делает туристический потенциал республики одним из наиболее мощных факторов устойчивого развития региона.

В этом Атласе - одном из первых изданий такого рода в России собрана информация о наиболее интересных исторических, этнографических, ландшафтных, гидрологических, религиозных, санаторно-курортных, агротуристических, спортивных, ботанических, спелеологических, гастрономических, туристических ресурсах Башкортостана.

Первые усилия по объединению материалов по туризму предприняла Уфимская государственная академия экономики и сервиса (УГАЭС). В соответствии с Постановлением Правительства РБ № 191 от 31.07.03 г. "Развитие внутреннего и въездного туризма" мы проводим исследования, направленные на создание комплексной межотраслевой инфраструктуры туризма, которая позволила бы стать этому виду отрасли существенным сектором региональной экономики. С 2005 г. при УГАЭС, с одобрения Правительства РБ, создан научно-методический центр развития предпринимательства в области туризма и гостеприимства.

Перед учеными УГАЭС стояли две задачи. Во-первых, собрать и инвентаризировать все возможные виды туристических достопримечательностей, во-вторых, объединить их так, чтобы сформировалась технологическая система движения туристов и их знакомства с потенциалом нашего края. В итоге была сформулирована идея создания "Золотого кольца Башкортостана". Это - основная национальная туристская трасса республики, объединяющая ее главные ценности и достопримечательности.

"Золотое кольцо Башкортостана" - система заповедников и природных парков Южного Урала, а также горных, водных, биологических, археологических, исторических, этнографических, религиозных, культурных, санаторно-курортных и спортивных объектов, объединенных проложенными в последние годы, асфальтовыми горными дорогами и создаваемой инфраструктурой туризма.

Территория "Золотого кольца Башкортостана" (ЗКБ) достаточно велика. С севера на юг ЗКБ простирается от 56° с.ш. до 52° с.ш., с запада на восток от 56° в.д. до 60° в.д. или 400 км с севера на юг и 250 км с запада на восток. Площадь ЗКБ можно оценить примерно в 100 000 квадратных километров.

## Уникальные природные регионы планеты. Евразия

Башкортостан - туристическая Terra incognita. Туризм только стучится в наши двери. Между тем территория современной Республики Башкортостан высоко оценивается разными исследователями и практиками.

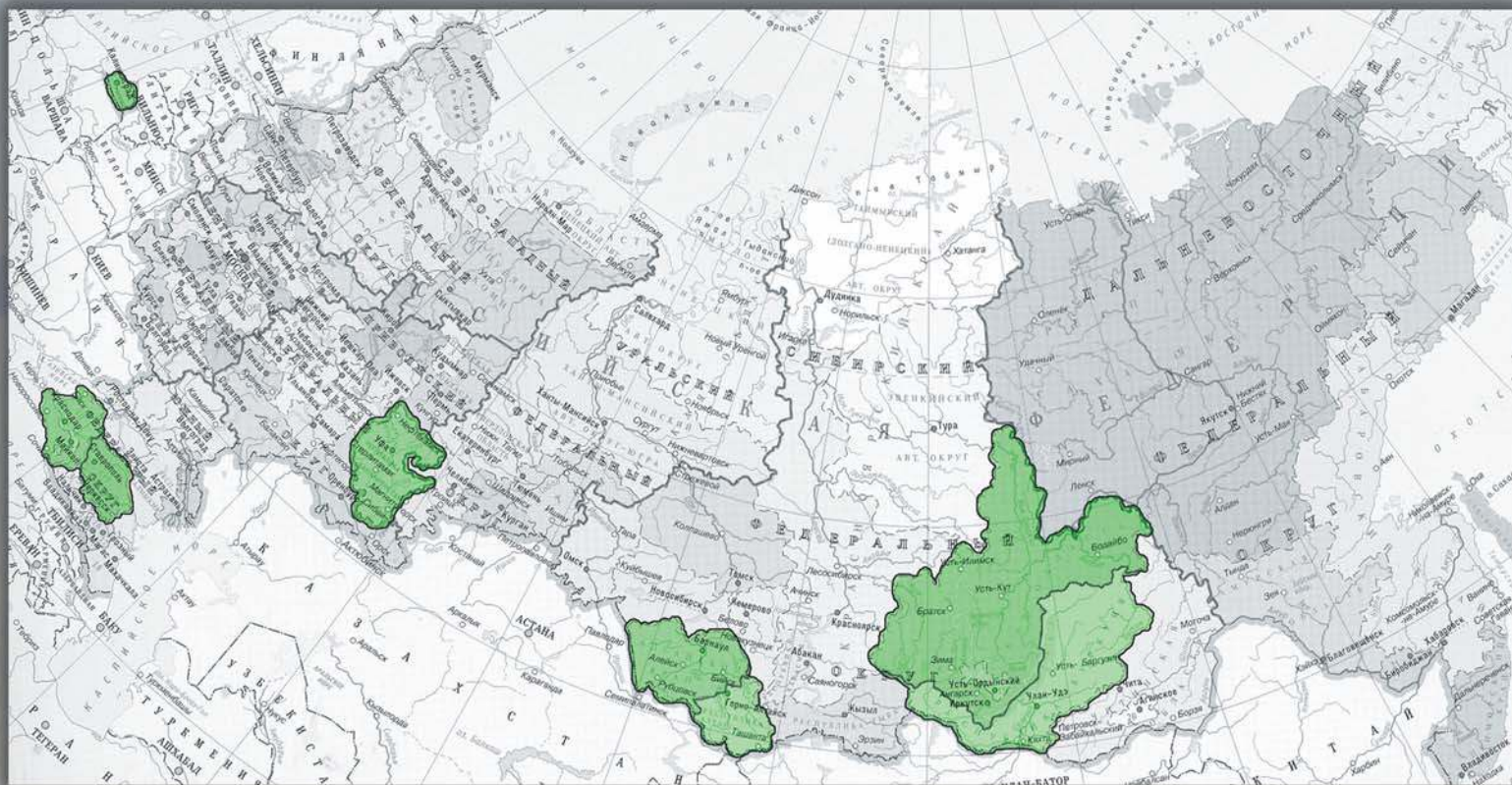
В результате широкомасштабных исследований Всемирный фонд дикой природы (World Wild Foundation for Nature - WWF) выделил около двухсот экологических регионов мира, сохранение которых обеспечит выживание практически всего разнообразия животных и растений на планете Земля. На территории России расположены 18 из 200 таких экорегионов мира. Урал - один из них. Природа Урала - комплекс планетарного, всемирного значения.



181 - лиственные леса, реки  
и водно-болотистые угодья Дальнего востока  
79 - Алтай-Саянские горные леса  
78 - Лиственные леса Кавказа  
111 - Среднеазиатские горные степи и леса  
134 - Пустыни Центральной Азии  
84 - Тайга Центральной и Восточной Сибири  
85 - Северная тайга, тундра и луга Камчатки  
83 - Леса Урала и Предуралья

117 - Прибрежная тундра Чукотки  
116 - Прибрежная тундра Таймыра  
96 - Даурская степь  
184 - Озеро Байкал  
157 - Дельта реки Волги  
160 - Дельта реки Лены  
198 - Баренцево и Карское моря  
200 - Северная Атлантика и Балтика  
197 - Берингово море  
204 - Охотское море и север Японского моря

По данным Всемирной туристической организации (ВТО), Россия - один из наиболее перспективных туристических рынков. Однако не вся Россия одинаково интересна нынешним и будущим туристам. Традиционными для туризма являются Кавказ и Черноморское побережье, Москва и старинные города: Ярославль, Нижний Новгород, Суздаль, Владимир, севернее - Санкт-Петербург и Карелия, на необъятных просторах восточной России - Алтай, Байкал, Камчатка... В центре России наиболее привлекательны Волга и Урал. Именно в этих регионах России сосредоточены наиболее интересные для туристов историко-культурные и природно-климатические ресурсы нашей страны.



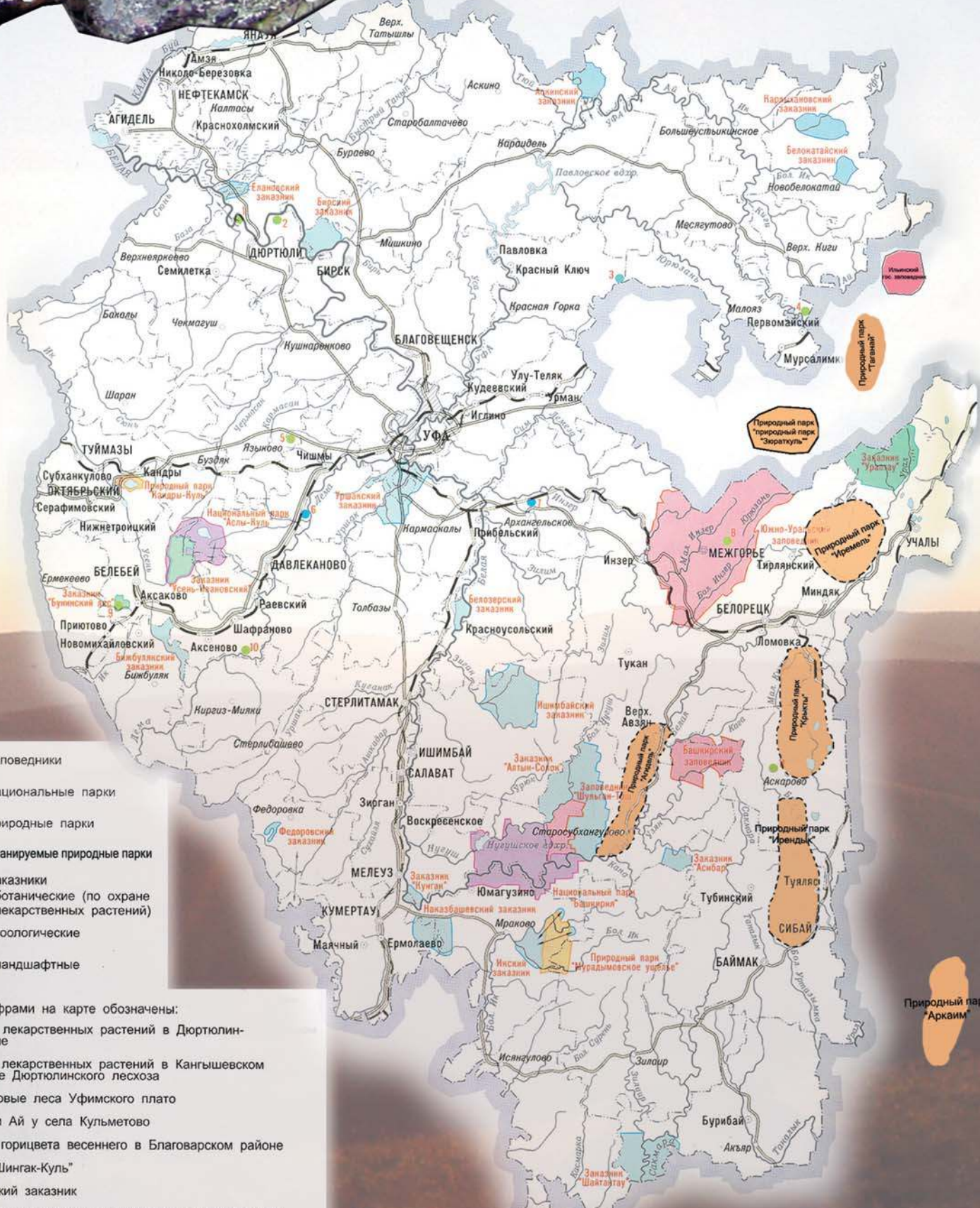
# Башкортостан на карте Урала





**ТУРИСТИЧЕСКИЕ  
ДОСТОПРИМЕЧАТЕЛЬНОСТИ  
БАШКОРТОСТАНА  
И ОКРЕСТНЫХ ТЕРРИТОРИЙ**

# Заповедники, природные и национальные парки



- Заповедники
- Национальные парки
- Природные парки
- Планируемые природные парки
- Заказники
  - ботанические (по охране лекарственных растений)
  - зоологические
  - ландшафтные

- Цифрами на карте обозначены:
- 1 Популяции лекарственных растений в Дюртюлинском районе
  - 2 Популяции лекарственных растений в Кангышевском лесничестве Дюртюлинского лесхоза
  - 3 Елово-лихтовые леса Уфимского плато
  - 4 Пойма реки Ай у села Кульметово
  - 5 Популяция горлицы весеннего в Благоварском районе
  - 6 Заказник "Шингак-Куль"
  - 7 Архангельский заказник
  - 8 Популяции редких полезных растений на горе Ямантау
  - 9 Популяция горлицы весеннего в Белебеевском лесничестве Белебеевского лесхоза
  - 10 Популяции лекарственных растений в Шафрановском лесничестве Альшеевского лесхоза
  - 11 Популяция горлицы весеннего у села Аскарово

М 1:2 000 000

## Башкирский государственный природный заповедник

Башкирский государственный природный заповедник (БГПЗ) был образован 3 сентября 1929 года. Расположен на территории Бурзянского района, с северо-запада граничит с Белорецким административным районом, с северо-востока и востока - с Абзелиловским. Общая площадь - 49 609 га, охранная зона отсутствует. Центральная усадьба находится в поселке Саргая Бурзянского района.

Территория заповедника представлена двумя ландшафтными районами: хребтами Уралтау и Южный Крака, резко отличающимися друг от друга. Между ними расположена переходная область - долина реки Южный Узян, бассейна реки Белая и питается водами многочисленных речек, ручьев и ключей. Озера отсутствуют, но в поймах рек встречаются многочисленные старицы. Климат резко континентальный.

Леса занимают около 80 процентов всей площади заповедника. Сосновые леса представляют эталонные сообщества зоны светло-хвойных лесов Южного Урала и имеют особое значение для сохранения биологического разнообразия. На территории заповедника охраняется более 800 видов высших сосудистых растений. Из них особой охране подлежат 111 видов из 40 семейств и 87 родов; 14 видов растений, произрастающих на территории БГПЗ, занесены в Красную книгу Российской Федерации (из 37 по РБ), 53 - в Красную книгу Республики Башкортостан (из 256 по РБ). Половина из 35 видов орхидных растений Башкортостана растет в БГПЗ: венерины башмачки настоящий, крапчатый и крупноцветковый; каллипсо луковичный, ятрышник обожженный и другие. Остатки флоры прежних эпох особенно часто встречаются на каменистых склонах горных хребтов.

Мозаичность ландшафтов Южного Урала, расположение заповедника на стыке Европы и Азии определяют высокое разнообразие животного мира.

В заповеднике охраняется 57 видов млекопитающих, 193 вида птиц, 6 видов рептилий, 3 вида амфибий, 16 видов рыб.

Обычными млекопитающими являются: бурый медведь, рысь, волк, марал, лось, куница и др. В Красную книгу России занесены 15 видов позвоночных животных, обитающих на территории БГПЗ



ГОРНЫЕ ЛЕСА И СТЕПИ



ЗАПОВЕДНИК "ШУЛЬГАНТАШ"





НОРКА



КУРУМЫ КАМЕННЫЕ

(птицы и рыбы); 35 видов позвоночных животных занесены в Красную книгу Республики Башкортостан.

Из занесенных в Красную книгу России на территории БГПЗ обитают: беркут, орел-могильник, орлан-белохвост, сапсан, филин, хариус европейский, форель ручьевая, подкаменщик обыкновенный, таймень, пчела-плотник, дыбка степная, аполлон обыкновенный, мнемозина и др.

На территории заповедника зарегистрированы более 2000 видов беспозвоночных животных. Из них в Красную книгу Республики Башкортостан занесены 12 видов, в Красную книгу России - 4 вида.

Уникальными объектами на территории заповедника являются:

- мигрирующая популяция лосей;
- локальная популяция маралов;
- гора Башарт;
- место паломничества рода тамьян.

С 1966 года в поселке Саргая - центральной усадьбе заповедника - организован Музей природы из шести комнат. Только за последние пять лет его посетило более 5000 человек.

В заповеднике оборудована экологическая тропа протяженностью два километра. Также действует экологическая тропа протяженностью два километра на кордоне им. Макарова.

Башкирский заповедник тесно сотрудничает с Всемирным фондом дикой природы (WWF).

### Государственный природный заповедник "Шульганташ"

Заповедник образован в январе 1986 года. Центральная усадьба расположена в д. Иргизлы.

Основной задачей заповедника "Шульганташ" является сохранение и дальнейшее изучение природного комплекса южных широколиственных лесов Южного Урала, башкирской бортовой пчелы, бортового пчеловодства, а также уникального природного и культурного памятника - пещеры Шульганташ (Капова пещера).

Заповедник расположен в низкогорной части Южного Урала, на территории Бурзянского района Республики Башкортостан в междуречье рек Белая и Нугуш, в их среднем течении. Площадь - 22 531 га. В уникальной карстовой пещере Шульганташ имеет-



ся настенная живопись эпохи палеолита. Протяженность всех ходов пещеры составляет более 2,7 км, суммарный объем полостей - около 86 000 куб. м. Пещера имеет три яруса, внутри нее протекает речка Подземный Шульган.

Ландшафты образованы своеобразной мозаикой участков южной тайги, широколиственных и мелколиственных лесов, суходольных и пойменных лугов, биогеоценозов известняковых и сланцевых скал, участков реликтовых горных степей, островных изолированных ельников. Климат континентальный. Среднемесячная температура января -16°C, июня и июля - 16 °С. Зимы обычно многоснежны. Смены погоды резкие. Режим увлажнения нестабилен.

Водные ресурсы региона - малые реки. На южных и юго-восточных склонах преобладают дубняки, в тенистых межгорьях, на северных и западных склонах - кленовики. Липовые и ильмово-липовые леса занимают делювиальные шлейфы склонов. На повышениях выражены кривоствольные низкорослые дубняки. В последние годы в заповеднике появляются можжевельниковые леса. Леса прерываются высокотравными полянами.

Флора района насчитывает более 800 видов высших растений, из них 12 видов деревьев и 27 видов кустарников. Эндемиков широколиственных лесов Урала немного (чина Литвинова, короставник татарский), но их популяции сохранились в хорошем состоянии. Реликтовых видов во флоре региона около 10 процентов: это перигляциальные, голоценовые и доледниковые плиоценовые реликты. Сохранились жизнеспособные популяции редких и исчезающих в республике видов: пыльцеголовника красного, венериного башмачка обыкновенного, лилии кудреватой и др. Сорок видов относятся к растениям Красной книги Башкортостана, двадцать четыре вида - краснокнижники России.

На территории заповедника отмечены: 61 вид водорослей, 24 вида грибов, 176 видов лишайников, 183 вида мхов. Четыре вида лишайников и восемь видов мхов являются растениями, внесенными в Красную книгу Башкортостана, один вид грибов - представитель Красной книги России.

Расположение территории заповедника на стыке европейских широколиственных лесов и сибирской светлохвойной тайги в сочетании с высо-



ИЗЮБРИ В БАШКИРСКОМ  
ГОСУДАРСТВЕННОМ ЗАПОВЕДНИКЕ





ОТНОШЕНИЯ ЛЮДЕЙ И МЕДВЕДЕЙ НЕ ВСЕГДА ТАКИЕ ТИХИЕ И МИРНЫЕ



кой мозаичностью рельефа создает условия для существования богатой и разнообразной фауны. Она включает в себя представителей как европейской (веретеница, желтогорлая мышь, коростель и др.), так и европейско-западно-сибирской таежной (заяц-беляк, лось, бурундук, глухая кукушка и др.) фауны. Есть представители средиземноморской (сизый голубь, сокол-сапсан, сплюшка) и китайской (чечевица, жулан, зеленая пеночка) фауны.

Наиболее известным представителем энтомофауны является бурзянская бортевая пчела, для поддержки популяции которой и развития древнего бортевого промысла и был создан заповедник "Шульганташ".

По инвентаризационным данным заповедника, здесь обитают 305 видов позвоночных, из них 30 видов рыб, 5 видов земноводных, 6 видов пресмыкающихся, 204 вида птиц, 60 видов млекопитающих. Проведена частичная инвентаризация беспозвоночных, выявлено 1442 вида. Из 1155 видов насекомых 378 - чешуекрылые, 395 - жесткокрылые, 301 - перепончатокрылые. На сопредельной с заповедником территории выявлено 60 видов млекопитающих, 204 вида птиц, 5 видов амфибий, 6 видов рептилий, 30 видов рыб, 1442 вида беспозвоночных. Из них 65 видов занесены в Красную книгу Республики Башкортостан (58 % всех видов Красной книги), 32 вида - в Красную книгу Российской Федерации (аполлон, мнемозина, голубянка Римн, пчела-плотник, черный аист, скопа, филин, сапсан, беркут и др.), 20 видов - в Международную Красную книгу (МСОП) (коростель, прудовая ночница, летяга, лесная мышовка, выдра и пр.).

Среди фоновых видов млекопитающих наиболее значимыми являются лось, медведь, заяц-беляк, лисица, куница. Среди птиц - глухарь, рябчик, тетерев. Часто встречаются волк, рысь, ласка, белка. Территория заповедника - место отела и летнего обитания части мигрирующей южно-уральской популяции лосей. Местная популяция бурого медведя отличается высокой плотностью и уникальными для России темпами размножения. В 60-х годах на сопредельной территории была акклиматизирована американская норка, вытеснившая аборигенную европейскую.

В последнее десятилетие присутствие европейской норки в районе не подтверждается. В 70-

90-х годах отмечена реакклиматизация бобра, исчезнувшего здесь в начале XX столетия, в настоящее время бобром освоены все пригодные реки заповедника. Стали встречаться кабан, ондатра, корсак, байбак.

В местах исторически сложившегося паломничества к Каповой пещере функционирует музейно-экскурсионный комплекс, включающий центр приема посетителей, летний музей природы, музей-гостиную "Пчелиный лес", экскурсионные маршруты, экологическую тропу, колодную и демонстрационную пасеку бурзянских бортевых пчел.

По северо-восточной границе заповедника располагается энтомологический заказник "Алтын солок", созданный для охраны популяции бурзянской пчелы и выполняющий роль охранной зоны заповедника.

Ведется работа по включению территории заповедника "Шульганташ" в Список мирового природного и культурного наследия ЮНЕСКО по номинации "Культурный ландшафт".

Территория заповедника "Шульганташ" входит в Реестр ключевых орнитологических территорий международного значения в Европейской России (БС-008 Бельско-Нугушское междуречье, А1, В2).

### **Южно-Уральский государственный природный заповедник**

Создан в конце 1978 года для сохранения уникальных природных комплексов Южного Урала - горно-таежных елово-пихтовых лесов, высокогорных растительных сообществ и болот. Более 90 процентов территории заповедника находится в пределах Белорецкого района Республики Башкортостан, на территории Катав-Ивановского района Челябинской области расположен участок площадью 24,4 тыс. га. Общая площадь заповедника составляет 252,8 тыс. га. Это самый большой по площади заповедник Башкортостана и всего Южного Урала.

Центральная усадьба - поселок Реветь. На территории находятся самые высокие хребты Южного Урала - Машак, Зигальга, Нары, Кумардак с абсолютными высотами 1300-1400 м и гор-





ный массив Ямантау с наивысшей отметкой Южного Урала - 1640 м.

Здесь берут свое начало реки Большой и Малый Инзер, Юрюзань, Катав. Все реки заповедника относятся к категории малых горных речек с быстрым течением и порожистыми участками. На территории имеются двенадцать болотных массивов общей площадью 128 га.

Флора весьма разнообразна. На территории заповедника выявлено 665 видов сосудистых растений, 172 вида мхов, 116 видов лишайников, 88 видов грибов. Из выявленных видов сосудистых растений 12 были включены в Красные книги СССР и РСФСР: венерины башмачки настоящий и крупноцветковый, пыльцеголовники красный и длиннолистный, надбородник безлистный, ятрышники шлемоносный и обожженный, миурции Гельма и Крашенинникова, шиверекия подольская, чина Литвинова; 66 видов занесены в Красную книгу РБ; 92 вида рекомендованы к охране на Урале и в Предуралье, 116 видов - к охране на Южном Урале.

В заповеднике произрастают 20 эндемичных видов, в том числе 10 высокогорных эндемиков, 7 скальных и 3 эндемика широколиственных лесов; 28 видов растений являются реликтами минувших геологических эпох, из них 6 видов третичного возраста и 22 вида - ледникового.

Растительность заповедника представлена в основном лесами. На западе распространены смешанные широколиственно-темнохвойные леса, в центральной части и на востоке - темнохвойные елово-пихтовые леса, на юге - светлохвойные березовые леса. Участки высокогорной растительности - горные тундры и подгольцовые луга - занимают незначительные площади.

На территории заповедника установлено обитание 275 видов позвоночных животных, в том числе 48 видов млекопитающих, 198 - птиц, 6 - пресмыкающихся, 4 - земноводных и 18 видов рыб. В лесах заповедника млекопитающих представляют лось, медведь, волк, куница, белка, заяц-беляк; птиц - глухарь, рябчик, пестрый и черный дятлы, кукушка, воробьиные.

В горных реках и ручьях обитают хариус, форель, таймень, быстрянка, подкаменщик. Из редких видов позвоночных животных, внесенных в Красную книгу РСФСР, в заповеднике обитают 3

вида птиц - беркут, орлан-белохвост, сапсан и 2 вида рыб - обыкновенный подкаменщик и европейский хариус. Фауна беспозвоночных изучена еще недостаточно, выявлено 482 вида беспозвоночных. Семь видов бабочек, обитающих в заповеднике, внесены в Красную книгу РСФСР. Заповедник также служит местом обитания бурзянской популяции среднерусской расы пчелы медоносной.

### Национальный парк "Башкирия"

Создан в 1986 году. Расположен в пределах Мелеузовского, Кугарчинского и Бурзянского районов Республики Башкортостан, занимая площадь 82,3 тыс. га. Центральная усадьба национального парка расположена в поселке Нугуш.

В парке охраняются редкие растительные сообщества - реликтовые широколиственно-еловые леса в зоне распространения широколиственных лесов и участки горных степей с произрастанием редких видов растений. Особо охраняемыми объектами на территории парка являются памятники природы республиканского значения: Кутук-Сумганская система пещер, карстовый мост Куперля, медвежья поляна (место произрастания лука косого).

Территория парка охватывает низкогорья и платообразные возвышенности Южного Урала (хребты Кибиз, Утямыш, частично Баш-Алатау), акваторию Нугушского водохранилища.

Благодаря наличию карбонатных пород широко развит карст. К редким его проявлениям относится природный мост на реке Куперля ("куперле" с башкирского означает "с мостом"). А урочище Кутук среди спелеологов считается "столицей карста". Здесь на относительно небольшой площади найдено и исследовано более тридцати шести крупных пещер, карстовый туннель, мост, останцы карстовой денудации, различного размера воронки, колодцы, многочисленные родники, исчезающие под землей речки. Среди пещер самая длинная и глубокая пещера Южного Урала - Кутук-Сумган ("кутук" с башкирского означает "колодец", "сумган" - "нырнул"). Входное отверстие этой пещеры представляет из себя вертикальный провал овальной формы глубиной 126 метров. Общая длина ходов, лабиринтовых галерей достигает 10 километров. На самом дне, в конце одного из проходов течет речка Сумган.





АША

Разрабатывая себе все новые пути, она стремится к реке Белой. Нет на Урале подобных пещер и по богатству кальцитовых образований (см. "Геологические памятники", стр. 68).

Парк находится на границе лесной и степной зон, а также на границе европейской и сибирской биогеографических областей, что определяет повышенное биологическое разнообразие его экосистем. Леса занимают более 90 % всей площади парка. Преобладают широколиственные леса с вкраплениями высокотравных полей и петрофитных луговых степей. Произрастают липа (55,6 % лесной территории парка), осина (10,5 %), береза (10,5 %), дуб (10,2 %), клен (8,8 %), иногда встречаются еловые и сосновые древостои (2,6 %). И хотя растительность парка тщательным образом еще до конца не изучена, на сегодняшний день выявлено около 700 видов сосудистых растений. Из редких и исчезающих видов растений 11 включены в Красную книгу России, 30 - в Красную книгу Республики Башкортостан (минуарция Гельма, минуарция Крашенинникова, венерин башмачок настоящий, рябчик русский, копеечник серебристолистный, глобулярия крапчатая, астрагал Клера, тонконог жестколистный, ковыль перистый, ковыль красивейший, ковыль Залесского).

Животный мир характерен для лиственных и смешанных лесов Южного Урала. Обычны куница, бурый медведь, волк, лось, косуля. Млекопитающие представлены более чем 50 видами. Из них три вида (норка европейская, хорь лесной, выдра) включены в Красную книгу РБ. На территории парка встречаются 219 видов птиц, в том числе 129 отмечены на гнездовании. В список редких входят 30 видов, их них 13 занесены в Красную книгу Российской Федерации. Это чернозобая гагара, черный аист, белоглазая чернеть, скопа, беркут, могильник, орлан-белохвост, сапсан, кулик-сорока, малая крачка, филин, серый сорокопут, белая лазоревка. Из перечисленных выше 6 видов включены в Красную книгу МСОП (черный аист, белоглазая чернеть, скопа, беркут, орлан-белохвост, сапсан). Встречаются редкие виды насекомых - бабочки мнемозина и аполлон, шмель армянский, альпийский усач, жук-олень, пчела-плотник.

Территория национального парка включена в Реестр ключевых орнитологических территорий

международного значения в Европейской России (БС-008 Бельско-Нугушское междуречье, А1, В2).

### Природный парк "Мурадымовское ущелье"

Природный парк "Мурадымовское ущелье" был создан в 1998 году. Общая площадь - 23 586 га. Около 60 % территории природного парка находится в восточной части Кугарчинского района Республики Башкортостан в 18 км юго-восточнее села Мраково - административного центра района. Остальная часть парка (его юго-восточный сегмент) расположена в Зилаирском районе.



На территории парка "Мурадымовское ущелье" расположены объекты, имеющие высокую научную, культурно-историческую и эстетическую ценность. Это пещеры с настенными рисунками первобытных людей, кальцитовые натёки, местообитания редких и нуждающихся в охране растений и животных, редкие типы растительных сообществ.

На территории природного парка есть 46 пещер. Это их самая высокая концентрация на Урале. Особую известность приобрела пещера Старо-мурадымовская. На ее стенах первобытными людьми красной охрой нанесены рисунки. В пещере Грот Голубиный обнаружена стоянка древнего человека эпохи палеолита. Пещера Ново-мурадымовская, длина ходов которой составляет 1850 метров, является одной из крупнейших и красивейших на Южном Урале. Особую известность имеют кальцитовые натёки этой пещеры.

В природном парке есть фрагменты старовозрастных лесов, которые имеют большое значение для сохранения биологического разнообразия не только Республики Башкортостан, но и всего Южного Урала.

Мурадымовское ущелье и прилегающие к парку территории имеют неповторимую красоту. Это один из прекраснейших уголков Урала и всей России.

На территории парка встречаются редкие виды растений, занесенных в Красную книгу Республики Башкортостан (2001). Из них тонконог жестколистный и венерин башмачок настоящий включены в Красную книгу СССР (1984 г.), 9 видов растений - в Красную книгу РСФСР (1988 г.): ковыль перистый, рябчик русский, чина Литвинова и др.



МУРАДЫМОВСКОЕ УЩЕЛЬЕ



ЮМАГУЗИНСКОЕ ВОДОХРАНИЛИЩЕ



НАЦИОНАЛЬНЫЙ ПАРК "БАШКИРИЯ"



Редкими растениями Урала являются 63 вида растений на территории парка.


В парке произрастают 11 эндемичных видов растений (астрагал Гельма, астрагал Карелина и др.) и 17 реликтовых. Среди реликтов преобладают виды растений горно-сибирского происхождения (лук косой, смолевка алтайская и др.). Только 3 вида растений - реликты третичных широколиственных европейских лесов.

### Природный парк "Асылкуль"

Природный парк "Асылкуль" общей площадью в 47,5 тыс. га, включающий в себя части территорий четырех районов - Давлекановского, Альшеевского, Белебеевского и Буздякского, был образован в 1993 году для сохранения уникальной флоры и фауны озера и окрестных прилегающих равнин, для развития организованного отдыха и туризма. Кроме того, парк - транзитный водоем для многих перелетных птиц.

### Природный парк "Кандрыкуль"

Природный парк "Кандрыкуль" образован в 1995 году на базе акватории одноименного озера и прилегающей к нему водосборной площади, включающий сельскохозяйственные земли и земли государственного лесного фонда.





## Ботанический сад-институт Уфимского научного центра Российской академии наук

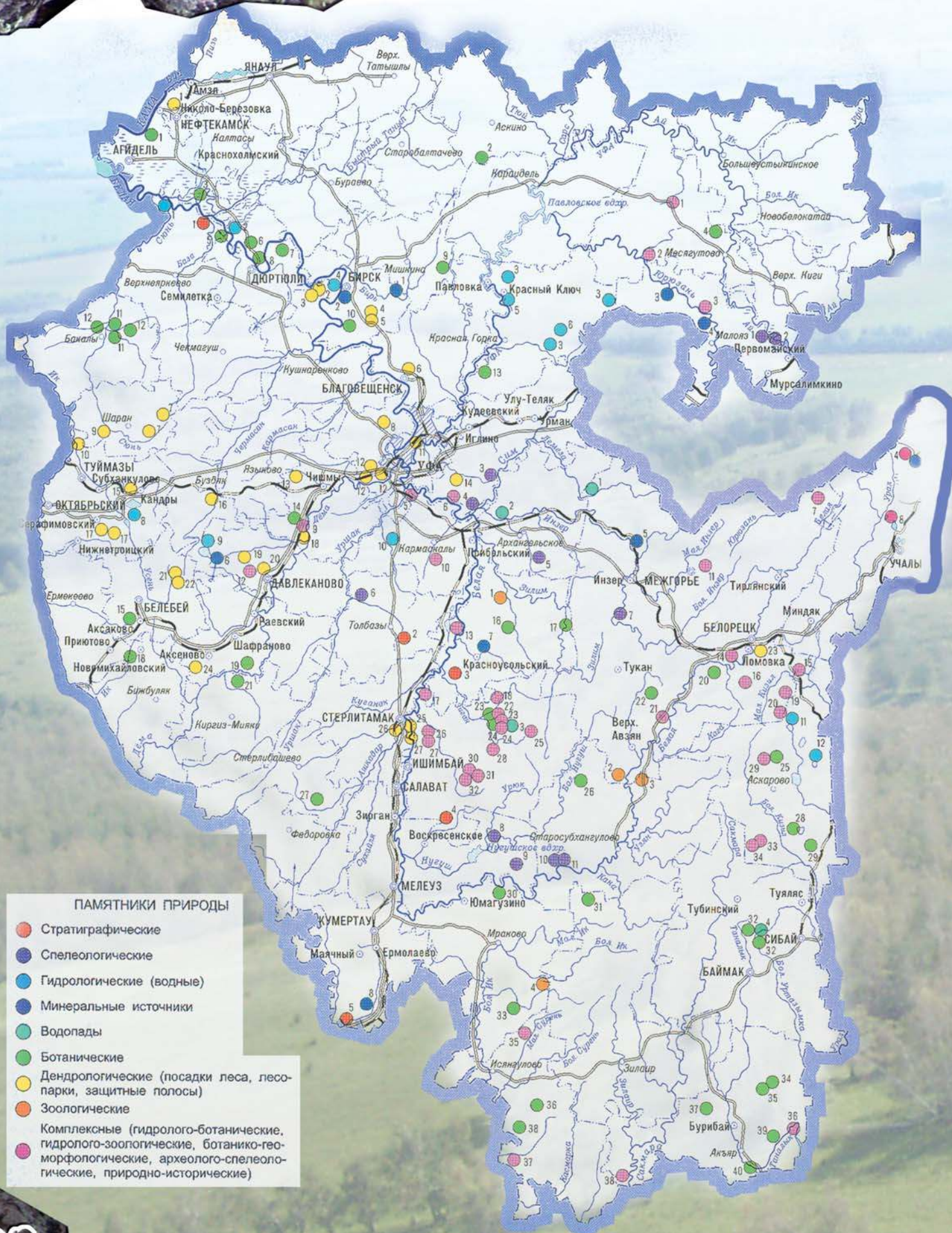
Согласно Закона РБ "Об особо охраняемых природных территориях в Республике Башкортостан" ботанические сады и дендропарки принадлежат к особой категории ООПТ.

Ботанический сад Уфимского научного центра Российской академии наук (УНЦ РАН) организован в 1932 г. В 1991 г. Ботанический сад приобрел статус академического института. В настоящее время его площадь составляет 25 га.

Основное направление деятельности Ботанического сада-института УНЦ РАН - формирование и интродукция коллекции редких и полезных древесных, лекарственных, сельскохозяйственных и декоративных растений, имеется оранжерея. Коллекционный фонд Ботанического сада составляет около 4000 видов. Научные исследования Ботанического сада-института проводились в рамках программы Отделения общей биологии РАН "Проблемы общей биологии и экологии. Рациональное использование биологических ресурсов".



# Памятники природы



# Флора Республики Башкортостан

Леса Республики Башкортостан изобилуют разнообразными плодами, ягодами, грибами, медоносными и лекарственными растениями.

Лекарственные растения. В лесной флоре Республики Башкортостан насчитывается 120 видов лекарственных растений, применяемых в научной медицине, и 250 видов, используемых в народной медицине, что составляет более 20 % от числа всех видов, произрастающих на территории республики. Наибольший интерес для медицины в настоящее время представляют лекарственные растения, применяемые для лечения сердечно-сосудистых заболеваний. Особой популярностью среди растений этой группы пользуется горицвет весенний, копытня европейская, наперстянка крупноцветковая, кровохлебка лекарственная, водяной перец, синюха лазурная, цмин песчаный, бессмертник, чемерица Лобеля и др.

Медоносные дикорастущие растения в РБ насчитывают 280 видов. Медопродуктивность доходит до 200-1000 кг/га.

Плодово-ягодные и орехоплодные растения. В лесном фонде РБ встречаются 30 видов растений этой группы.

Дикорастущие овощные (салатные) растения. Во флоре республики встречаются 80 видов овощных растений, которые можно использовать в пищу свежими, готовить из них салаты, супы, пюре, соки, заготавливать в соленом и маринованном виде. Многие из них (например, кислица обыкновенная, сныть обыкновенная, орляк обыкновенный и др.) образуют промысловые заросли.

Пряно-ароматические и пряно-вкусовые растения. Для придания пище особого аромата и остроты используются растения, содержащие острые, горькие, кислые, ароматические вещества, улучшающие вкус пищи и усвояемость ее организмом.

Пряные свойства растений зависят от содержания в них эфирных масел, гликозидов, кумаринов, витаминов и других веществ, которые имеют свойство возбуждать аппетит и в значительной степени влияют на усвояемость пищи. Многие пряно-вкусовые растения обладают сильными фитонцидными свойствами. Они благотворно влияют на обмен ве-




ЗЕМЛЯНИКА



ПАПОРТНИКИ И ХВОЩИ - ОБИТАТЕЛИ РУСЛА ГОРНЫХ РУЧЬЕВ



ТОЛСТЯНКОВЫЕ НА ЯШМАХ



СКАЛЬНЫЕ СООБЩЕСТВА



ществ, деятельность нервной и сердечно-сосудистой систем, а также на общее состояние организма.

В нашей республике из семейств крестоцветных, капустных в дикой флоре встречается ряд растений: конрингия восточная, хренок, полынь эстрагон, пижма обыкновенная, душица обыкновенная, чабрец Маршала, мята полевая, мята водяная и мята длиннолистная, тмин обыкновенный, дудник дягилевый. Многие из этих растений образуют промысловые заросли.

Крахмалоносные и хлебные растения. В лесах РБ насчитывается 7 видов крахмалоносных растений: марь белая или обыкновенная и марь городская, ежовник обыкновенный или куриное просо, щетинник сизый или мышья сизая, кубышка желтая, кувшинка белая, бубенчик лилиелистный.

Съедобные грибы. В Башкортостане встречаются более 70 видов лесных съедобных грибов: белые грибы, боровики, подберезовик обыкновенный, обабок, подосиновики красные, масляники, рыжик еловый, груздь настоящий или сырой, волнушки розовые и др.

Следует отметить, что в лесах РБ имеется немало шляпочных грибов, которые не употребляются человеком в пищу, но служат кормом для диких животных, а также ядовитых и используемых в медицине.

Весьма многочисленную по видовому составу группу представляют технические ресурсы, в которые входят волокнистые, красильные, дубильные, жиромасличные и эфирномасличные растения.





Леса Баннофностанана



Площадь государственного лесного фонда Башкортостана составляет более 6 млн га, лесистость республики занимает около 40 %, в горных районах - 80-90 %.

Лесорастительные условия в Башкортостане напоминают "лоскутное одеяло". И именно это обуславливает огромное разнообразие лесных экосистем.

На территории Башкортостана сосредоточено до 70 % липняков Российской Федерации - отсюда и исключительная ценность башкирского меда. Кленовые леса формируются только в Башкирском Предуралье, на остальной территории России клен остролистный произрастает в составе смешанных широколиственных лесов. В пределах административных границ Башкортостана проходит восточная граница распространения дуба черешчатого, клена остролистного, липы мелколистной, ильма горного, южная граница распространения пихты сибирской и ели сибирской.

К числу наиболее привлекательных и перспективных ландшафтно-природных комплексов следует отнести:

**Центральное Прибелье.** Смешанные широколиственные и пойменные леса долин рек Белой, Уфы, Демы на территории, прилегающей к городу Уфе (парки и лесопарки г. Уфы, санаторий "Зеленая роща", санатории-профилактории предприятий г. Уфы, "Президент-Отель", санаторий "Юматово", комплекс домов отдыха на озере Шамсутдин).

**Павловское водохранилище.** Здесь расположены широколиственно-хвойные леса Уфимского плато, где в водоохранны-защитных лесах Павловского водохранилища на реке Караидель отмечается феномен многолетней почвенной мерзлоты, а лесные массивы представлены ельниками, пихтачами, сосняками, лиственничниками, липняками, березняками, осинниками, кленовниками, дубняками, ильмовниками.

**Липняки** в Гафурийском районе Башкортостана. Липовые леса близ курорта "Красноусольск".

**Ургунский бор** в Учалинском районе Башкортостана. Сосновые и березовые леса, лиственничники близ озер Ургун и Калкан.

**Хребет Крыкты.** Сосновые леса, редкостойные лиственничники чередующиеся с выходами скальных пород на южной границе распространения





ХРЕБЕТ ИРЕНДЫК

лесов. Окрестности горнолыжных центров "Абзаково" и "Магнитогорск-Металлург", курорт "Яктыкуль" на берегу одноименного озера в Абзелиловском районе.

**Хребет Ирендик.** Редкостойные лиственничные леса, чередующиеся со степными участками близ озера Талкас, водопада Гадельша в Баймакском районе.

**Зилаирское плато.** Долинные и нагорные сосновые, лиственничные, липовые, кленовые, дубовые и березовые леса в комплексе со степными ландшафтами горных образований в Зианчуринском, Зилаирском, Кугарчинском районах.



УРГУНСКИЙ БОР



ТЫСЯЧЕЛЕТНЯЯ ЛИСТВЕННИЦА







МОЖЖЕВЕЛОВЫЙ ЛЕС





ЦВЕТЕНИЕ ЛИПЫ



***Iris pumila* L.**  
Касатик иласский, ирис низкий  
Тюбещи ирис  
Узловатый вид.  
Восточной и Юго-восточной части РСФСР (1988)



***Gladiolus tenuis* Bieb.**  
Гладиолус тонкий, шпажник тонкий  
Муусакыял  
Редкий вид.



***Corryphium calceolae* L.**  
Высокая бабочка, выцветшая  
Лягушка-бабочка  
Редкий вид.  
Восточной и Юго-восточной части СССР (1988) и Казахской ССР (1989)



***Saussurea X uralensis* Lipsch.**  
Соссюрея уральская, горькуша уральская  
Ураль бабдэне  
Редкий вид.  
Уральский высокогорный гибридный арктикоазиатский эндемик.

***Hedysarum argyrophyllum* Ledeb.**  
Копеечник серебристоцветный  
Алауск  
Редкий вид.  
Эндемик.

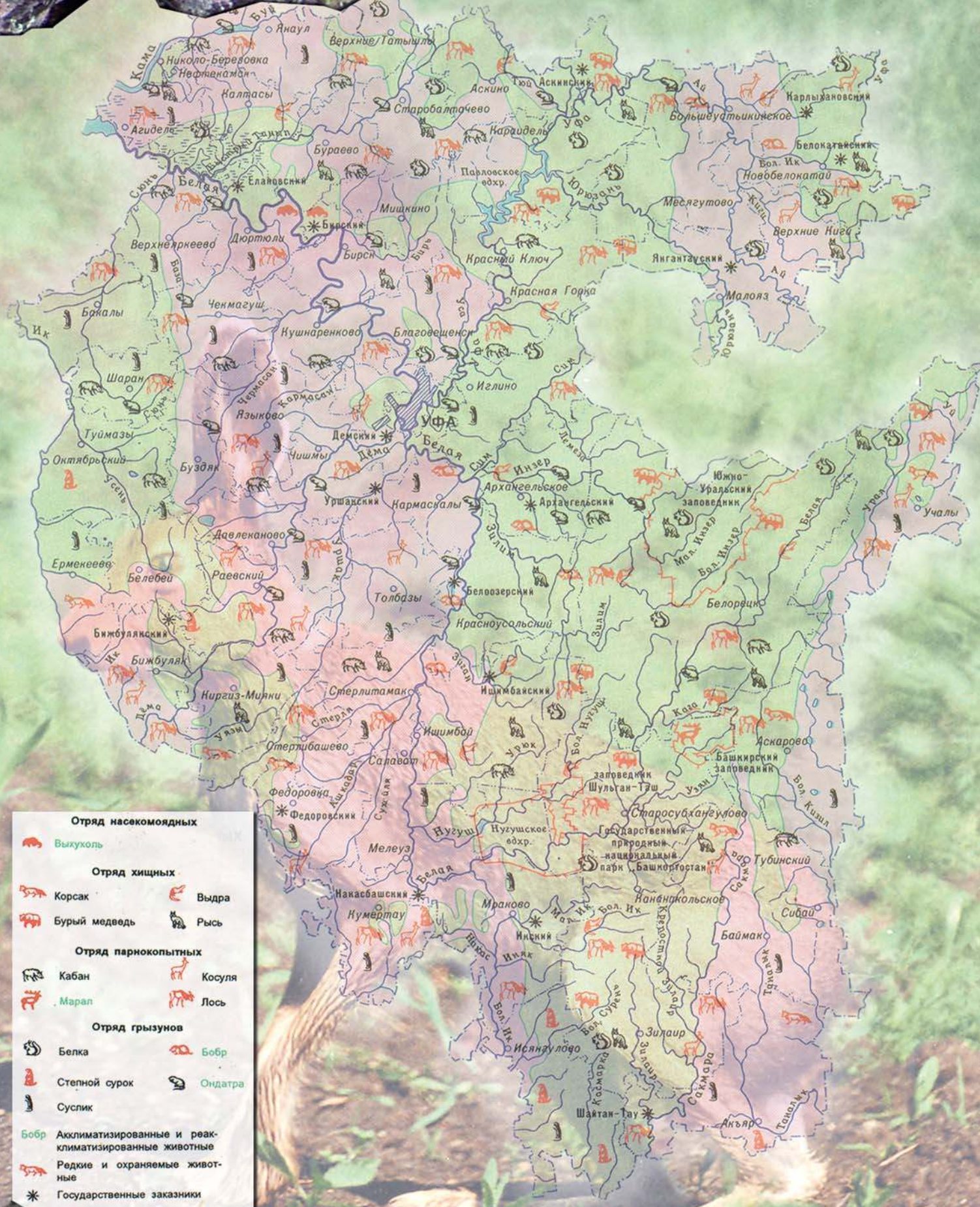



***Glycyrrhiza korshinskyi* Grig.**  
Солодка Коржинского  
Татлы тамыр  
Узловатый вид.  
Эндемик Урала и Западного Казахстана.



# Животный мир Башкортостана



## Беспозвоночные

Беспозвоночные, как известно, это самая разнообразная и многочисленная группа животных: в мире их известно более 1,5 млн видов.

В Башкортостане встречается около 17 тысяч видов беспозвоночных: 120 видов одноклеточных (амебы, эвглены, инфузории), более 700 видов червей (плоские, круглые, кольчатые), 120 - моллюсков (брюхоногие и двустворчатые), более 15 000 - членистоногих (ракообразные, паукообразные, многоножки, насекомые).

Масштабы разнообразия беспозвоночных поражают: в нашей фауне насчитывается более 1500 видов бабочек, около 1200 видов жуков (в том числе 265 видов жужелиц, 40 видов божьих коровок, 60 - жуков-усачей), 450 видов пауков.

Насекомые имеют большое значение как опылители цветковых растений. Практическое значение имеет редко встречающаяся медицинская пиявка. Дождевые черви (их в РБ 12 видов) участвуют в почвообразовании.

В Красную книгу республики занесены 29 видов беспозвоночных, в том числе такие виды, как медицинская пиявка, обыкновенный богомол, жук-олень и красивые дневные бабочки: аполлон, махаон, адмирал.



## Млекопитающие

Млекопитающие, или звери - это наиболее высокоорганизованные позвоночные животные. В Башкортостане обнаружено 77 видов млекопитающих, относящихся к шести отрядам: хищные (16 - медведь, рысь, волк, куница), парнокопытные (4 - лось, марал, кабан, косуля), насекомоядные (10 видов - еж, крот, землеройка), рукокрылые, или летучие мыши (12 - нетопыри, вечерницы, ночницы), зайцеобразные (3 - беляк, русак, пищуха), грызуны (32 - белка, бобр, сурок, суслик, мышь, полевка).

Большинство видов млекопитающих обитает в лесах: белка, летяга, бурундук, соня садовая, косуля, лось, рысь, бурый медведь. Полуводный образ жизни ведут: грызуны - речной бобр, ондатра, водяная крыса; насекомоядные - кутора, выхухоль; хищники - выдра, норка. Открытые пространства населяют заяц-русак, степная пищуха, сурок, суслики,



тушканчик, хомяк, степная пеструшка, полевая мышь, обыкновенная полевка, светлый хорь. Роят норы для укрытий и выведения потомства многие насекомоядные, грызуны, хищные. Воздушное пространство освоили летучие мыши, днем они прячутся в разных укрытиях (дуплах, пещерах, чердаках и т.д.).

Только в южных районах РБ встречаются пищуха малая, хомяки серый и Эверсмана, а рыжеватый или большой суслик населяет районы, расположенные преимущественно на левобережье Белой.



Пять видов относятся к пушным зверям: крот, белка, ондатра, куница, лисица, норка, заяц; около десятка добывают ради мяса: лось, кабан, медведь, заяц.

В Красную книгу республики занесены восемнадцать видов зверей (выхухоль, ушастый еж, сурок, большой тушканчик, выдра, марал и др.).

### **Земноводные и пресмыкающиеся**

Земноводные (амфибии) и пресмыкающиеся (рептилии) - обитатели теплых стран, и в наших широтах их видовое разнообразие невелико: в Башкортостане отмечено по десять видов из каждого класса. В Красную книгу РБ занесены 4 вида амфибий и 5 видов рептилий.

Ряд видов находится на границе своего распространения: это болотная черепаха, водяной уж, узорчатый полоз, степная гадюка.

В широколиственных лесах, на полянах, в поймах рек можно встретить веретеницу ломкую. Эта ящерица не имеет ног и внешне похожа на змею. Однако веретеница отличается от змей следующими признаками: у нее есть подвижные веки, т.е. она может моргать в отличие от немигающего взгляда змей. Также ящерица может легко отбрасывать свой длинный хвост, за что и получила название "ломкая". Эта ящерица совершенно безобидна для человека, не ядовита, считается редкой и занесена в Красную книгу РБ.

Живородящая ящерица занимает затененные и увлажненные биотопы - поймы рек, хвойные и смешанные леса. Название вида отражает его способность к живорождению, что считается приспособительным признаком к обитанию в холодных широтах (интересно, что живородящие ящерицы популяций с



юга Франции откладывают яйца).

На сухих лугах, степях, в светлых лесах изредка можно встретить обыкновенную медянку, названную так за медно-красную, коричневую окраску тела. Ее ошибочно считают опасной в виду проявляемого некоторыми особями агрессивного защитного поведения - змеи скручиваются в клубок и делают выпады в сторону врага.

В Башкортостане обитают только два вида ядовитых змей - обыкновенная и степная гадюки. Яд гадюк обладает гемолитическим (разрушающим кровь) действием. По шкале ядовитости, где за единицу принята сила яда индийской кобры, яд гадюк нашей фауны оценивается только в 0,01 балла.

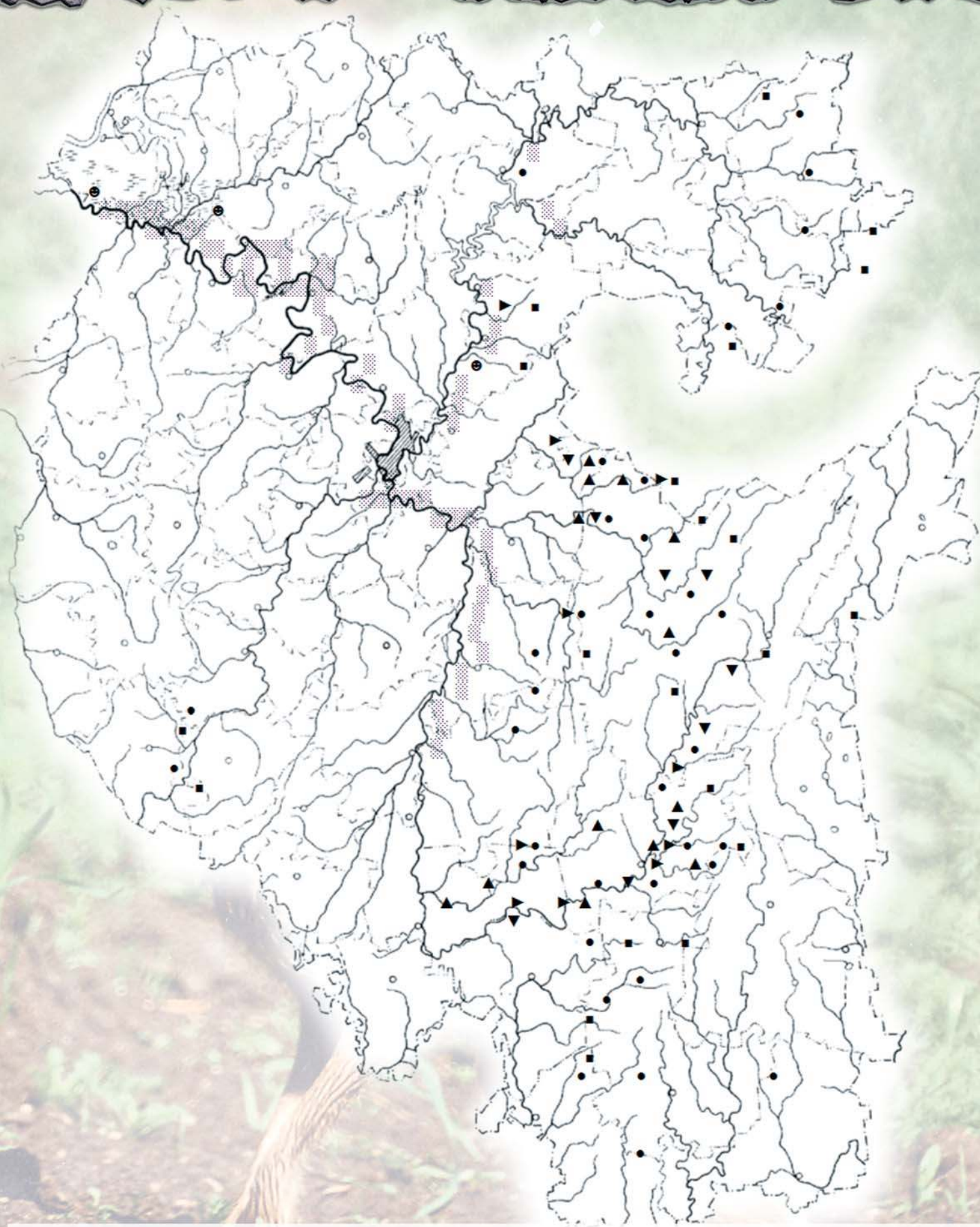
На туристских маршрутах, при сплавах и пеших экскурсиях, особенно в горно-лесной зоне велика вероятность встречи с обыкновенной гадюкой. Она широко распространена и встречается во всех районах Башкортостана. Типичны два варианта окраски: серая с темной зигзагообразной полосой на спине и полностью черная. В горно-лесных и увлажненных районах преобладают меланисты, в сухих и светлых биотопах - серые особи.

Степная гадюка внешне незначительно отличается от обыкновенной. Яд степной гадюки слабее, чем у обыкновенной, и смертельные случаи от укусов неизвестны.



САМЫЕ СЕВЕРНЫЕ ЧЕРЕПАХИ





**Распространение акклиматизированных рыб в водоемах Башкортостана**

Обозначения: ■ - белый амур; ▲ - белый толстолобик; ◻ - ротан;  
⊙ - сиговые рыбы; ◄ - туюлка

## Рыбы



Водоемы Башкортостана богаты рыбой. Только коренных обитателей ихтиологи насчитывают около 40 видов. Сюда же нужно добавить акклиматизированных ценных рыб семейства сиговых - пелядь, сиг, рипус и их гибриды. Некоторых из них сейчас можно встретить как в зауральских озерах (Атавды, Карабалыкты, Соленое, Талкас, Улянды, Ургун, Чебаркуль, Яктыкуль и др.), так и в крупнейших озерах Предуралья РБ - Аслыкуле и Кандрыкуле.

Все шире становится ареал стихийно проникшей к нам буквально в последнее десятилетие азовско-черноморской тюльки. До 80-х годов прошлого столетия у нас никто и не слышал о головешке (ротан), относящейся к бычковидным рыбам. Теперь этот дальневосточник, неизвестно откуда взявшийся, распространился так широко, что заселил многие водоемы Предуралья и Зауралья республики. Сейчас он обычен даже в парковых водоемах Уфы и в озерах окрестностей города. По скорости роста ротан у нас в два-три раза обгоняет своих собратьев, живущих в родных для него водоемах бассейна Амура. Вместо максимальных у себя на родине 25 см длины тела и 400 г веса в некоторых озерах Абзелиловского района он набирает до 800 г при длине около 32 см. Ротан отличается превосходным на вкус мясом, тем более, что клюет всегда и на любую насадку - червя, мотыля, кузнечика, тесто, а что покрупнее - и на малька. Что касается живучести, то головешка (ротан) не имеет себе равных среди всех наших рыб. Ротан спокойно переживает не только катастрофическое для других видов снижение количества кислорода в воде, но и вмерзание в ил.

В Кармановском и Нижнекамском водохранилищах в последние годы можно встретить и других дальневосточников, например, белого амура и белого толстолобика. На удочку ловятся крайне редко из-за того, что слишком привередливы в корме. Оба этих вида - исключительные вегетарианцы, едят или только планктонные водоросли (толстолобик), или только высшие водные растения (амур).

Повсюду в республике распространены плотва, густера, окунь, ерш. Они не требуют особой изобретательности в технике и тактике рыбалки, в подборе снастей, насадок и приманок, почему пользуются репутацией всепогодных палочек-выручалочек даже в самое глухозимье. Зимой главными





местами их паломничества являются крупные водохранилища - Нижнекамское, Нугушское, Павловское. Организацию рыбалки на Нугушском водохранилище берут на себя службы Башкирского национального парка, взимая за это умеренную плату, доступ на другие водоемы абсолютно свободен.

Лучшим сезоном зимней рыбалки по праву считается перволедье. Рыбаки называют это благодатное время предзимьем. Оно наступает, когда лед достигает безопасной толщины не менее десяти сантиметров. По перволедью окунь, особенно крупный, клюет довольно активно. Так, на Атамановском плесе Павловского водохранилища, на мормышку через одного вытаскивают из лунки окуней граммов по 300-800.

В предзимье еще продолжается жор щуки, поэтому она так же, как и другие хищники (судак, крупный окунь, голавль, налим), идет и на блесну, и на живца, но нередко случается, что эти разбойники соблазняются даже самой обыкновенной, "мирной" насадкой - мотылем, пучком навозных червей. А вот на перловую кашу, распаренную горошину, катышек пресного или кислого теста, сдобренного подсолнечным маслом, а то и просто на корку хлеба идут плотва, густера, язь, голавль, подлещики, для которых рыбаки-любители придумали сборное название "бель".

Добычливыми в эту пору могут быть многочисленные крупные и мелкие, с названиями и безымянные озера, которых, как считают специалисты-гидрологи, в Башкортостане насчитывается значительно больше 1000.

В реках для большей уверенности в успехе хорошо бы поискать глубоководные заводи, зимовальные ямы или устья боковых притоков.

Только с конца февраля - начала марта в рыбьем царстве наступает некоторое оживление. Близится весна, у рыб, готовящихся к нересту, завершается созревание икры, требующее пополнения энергетических ресурсов. Тут уж и рядовой любитель вправе на что-нибудь рассчитывать.

Со вскрытием ледового покрова и началом половодья на водоемах делать нечего. Поэтому с начала мая до десятого июня объявляется запрет на промысловый лов рыбы, что связано с нерестом у большинства рыб. Любители могут рыбачить и в это время, но только с берега и лишь одной удочкой.



Но вот нерест заканчивается, вся рыба начинает жадно кормиться, так что идет на любую насадку, хотя для этого лучше использовать те объекты, к которым она здесь привыкла.

После прохождения паводка, с осветлением воды и до самого нового ледостава, с перерывом на июльскую жару приходит время спиннингования - самой азартной и захватывающей охоты на хищников - щуку, судака, крупного окуня, жереха, голавля.

Особой притягательностью всегда обладают экзотичные виды рыб. Среди них, иногда встречающихся в наших водоемах, прежде всего, - несколько видов из отряда лососеобразных, естественный ареал которых заканчивается на Урале: у форели и европейского хариуса здесь проходит восточная граница области распространения, а у тайменя - западная.

Охота на этих красивых и сильных рыб запрещена - они внесены в красные книги, поэтому штрафы за ловлю этих рыб очень велики.

В дополнение к уже названным видам рыб, включенным в Красную книгу РБ (2004 г.), отнесены также русский осетр, стерлядь, быстрянка и подкаменщик. Любительский лов разрешается на всей территории республики, кроме водных объектов, расположенных в пределах государственных заповедников, заказников и других, особо охраняемых территорий, если при этом не нарушаются установленные правила рыболовства.



перелетные водоплавающие птицы  
на озерах и старицах Белой

хищные и боровые птицы  
горных лесов Урала

птицы озер Зауралья

**Птицы** - классический вид теплокровных позвоночных животных с телом, покрытым пухом и перьями, служащими для теплоизоляции и полета. В РБ зарегистрировано 296 видов птиц из 17 отрядов: гусеобразных (32), хищных (29), куриных (6), ржанкообразных (35), чаек (11), голубей (6), сов (11), дятлов (7), воробьиных (123) и др. В водяных и болотных экосистемах обитают гагары, поганки, чайки, журавли, пастушки и гусеобразные. Леса и кустарники населяют преимущественно воробьиные, совы, дятлы, некоторые куриные, голуби и кукушки. На лугах встречаются воробьиные (чекан, трясогузка), пастушки. По песчаным отмелям держатся кулики. В степи обитают дрофы и стрепеты. Под влиянием деятельности человека сокращается численность хищных, куриных, гусеобразных, куликов и др. Однако становится больше вороновых (серая ворона, грач, сорока), особенно птицы играют большую роль в экосистемах и важны для человека. Они контролируют численность вредных животных, разносят семена и тем самым расселяют растения. Сравнительно немногие виды вредят посевам, разоряют гнезда, переносят возбудителей болезней. Птицы служат объектом охоты, в основном гусеобразные (кряква, чирок-свистун и трескун, хохлатая и красноглазая черныш), куриные (тетерев, глухарь, рябчик). Реже отстреливают куликов (вальдшнеп, бекас) и голубей (вахирь, клинтух и горлица). В Красную книгу СССР занесены 18, в Красную книгу Башкирской АССР 42 редких и исчезающих вида птиц.



# Реки и озера Башкортостана



**РЕКИ**  
Длина в километрах

*ДЕМА* Большие (более 500)  
*Нугуш* Средние (100 – 500)  
*Кага* Малые (25 – 100)

$\frac{6.9}{100}$  Уклон реки в промилле  
Уклон реки – отношение падения реки на отмеченном участке к его длине

Водопады

**ОЗЕРА**  
Площадь в квадратных километрах

*Асликуль* Средние (10 – 100)  
*Атаеды* Малые (1 – 10)

Пресные Соленые

**ВОДОХРАНИЛИЩА**  
Площадь в квадратных километрах

*Павловское* Большие (более 100)  
*Нугушское* Средние (10 – 100)

Эксплуатируемые Строящиеся

## Реки

В Башкортостане насчитывается около 13 тысяч рек общей протяженностью свыше 57 тыс. км. Основную часть из них (99,9 % по количеству и 87 % по протяженности) составляют реки длиной менее 100 км.

### Число рек и их длина (по А.М. Гарееву, 2001)

Категории рек	Градации длины, км	Число рек	Суммарная длина, км
Самые малые	менее 10	11 731	29 317
	10-25	752	10 928
Малые	26-50	156	5473
	51-100	58	3922
	101-200	17	2340
Средние	201-300	4	898
	301-500	3	1056
	501-1000	3	2002
Большие	более 1000	1	1430
Всего:		12 725	57 366

Речная сеть республики относится к трем речным системам - Волги, Урала, Оби.

Система Волги охватывает 75 % территории республики, Урала - 25 % и Оби - менее 1 %. Наибольшую приподнятую часть и западный склон Южного Урала дренируют Белая с притоками Нугуш, Селеук, Зилим, Сим и Уфа с притоками Ай и Юрюзань. На восточном склоне берут начало правые притоки реки Урал - М. Кизил, Янгелька, Б. Кизил, Таналык. Южный склон дренируется Сакмарой и ее притоками Зилаиром и Б. Иком. С равнинного Башкирского Предуралья берут начало реки Ашкадар, Уршак, Дема, Чернасан, Сюнь, Ик, Бирь, Быстрый Танып. К числу больших рек относятся Белая (1430 км), Уфа (918 км), Дема (556 км), Ай (549 км). Первое место по водоносности занимает Белая.

Реки Башкортостана, имея преимущественно снеговое питание, отличаются высоким весенним половодьем, более слабым осенним подъемом от дождей и сравнительно маловодной летней и зимней меженью. На реках горного Урала половодье имеет



РЕКА БЕЛАЯ



РАВНИННЫЕ РЕКИ ОЧЕНЬ ИЗВИЛИСТЫ



РЕКА НУГУШ





РЕКА БЕЛАЯ ОКОЛО Г. УФЫ



РЕКА КАРАИДЕЛЬ (УФА)

многопиковую форму за счет прерывистого характера снеготаяния и дождевых подъемов. Значительны летне-осенние дождевые паводки. Раньше всего ледостав устанавливается на реках равнинного левобережья Белой (9-10 ноября), а затем в горном районе на реках Ай, Юрюзань (14-17 ноября). Наиболее поздний ледостав отмечается в нижнем течении Уфы и в карстовых районах (19-24 ноября). Вскрытие рек раньше всего отмечается в левобережье Белой 9-10 апреля (реки Мелеуз, Мияки, Чермасан, Усень). Во второй декаде апреля вскрываются река Белая и горные реки Инзер, Тирлян, Кага, Нугуш.

В бассейне реки Белой насчитывается свыше 2,7 тысяч озер, прудов и водохранилищ общей площадью 427 кв. км. Приходится в большинстве на малые водоемы площадью менее 1 кв. км. Половина водоемов расположена в нижнем течении Белой (ниже устья Уфы), где преобладают озера пойменного типа.

**Река Агидель (Белая).** По общему характеру течения река Белая может быть условно подразделена на три характерных участка: 1) от истока до поселка Ира; 2) от поселка Ира до устья реки Уфы; 3) от устья реки Уфы до устья самой Белой. На первом участке река имеет явно выраженные черты горного водотока, протекающего на юг по межгорной долине. В городе Белорецке (1320 км от устья) русло реки перегорожено земляной плотиной периода горнозаводского освоения Урала (1752 г.). Поэтому она является одним из старинных искусственных водных объектов республики. На этом участке река Белая принимает многочисленные притоки: Авняр, Нура, Сев. Узян, Кухтур, Кага, Авзян, Иргизла и др.

**Река Караидель (Уфа)** является второй по величине рекой Башкортостана. В старину у башкир она называлась Караидель (Черная река). Это связано с хорошей прозрачностью воды и значительными глубинами. Она впадает в Белую выше Уфы, огибая территорию столицы между руслами рек Белой и Уфы в пределах города, и называется Уфимским полуостровом. Длина реки 918 км, площадь водосбора - 53 100 км<sup>2</sup>. Насчитывается 285 притоков. Притоки: Ай, Юрюзань, Урюш, Салдыбаш, Уса, Изьяк, Белекес, Таушка и др. На Уфимском плато река узкая, с крутыми и высокими склонами. На этом участке на 170 км от устья в 1958 г. построено Павловское водохранилище с ГЭС. Площадь зеркала

Павловского водохранилища 120 кв. км. Здесь расположены многочисленные дома отдыха и турбазы.

**Река Ай** является одним из крупных притоков реки Уфы. Длина 549 км. Основными притоками являются реки Куса, Большая Арша, Большая Сатка, Киги, Большой Ик и Ик.

В пределах второго участка ширина долины местами достигает до 1,4 км. Высота склонов по долине реки снижается от 120-250 м до 40-100 м.

Русло в основном неразветвленное, извилистое. Ширина на перекатах 20-60 м, глубина 0,2-0,3 м, скорость течения 0,8-2 м/сек. На плесах она достигает до 50-60 м, средняя глубина - 0,5-0,9 м, скорость течения - 0,2-0,5 м/сек. Берега обрывистые, высотой до 1,5-6 м.

Третий и четвертый участки реки не представляют интереса для активного туризма и могут использоваться для рыбалки.

**Дема** представляет собой типичную равнинную реку, пересекающую степную и лесостепную зоны. Берет начало в пределах юго-восточной периферии Белебеевско-Стерлибашевской возвышенности.

Общая длина реки 535 км. Она принимает 79 притоков длиной более 10 км. В бассейне реки насчитывается 415 озер, общая площадь которых составляет 34,7 кв. км. В их числе и озеро Аслыкуль, являющееся самым большим озером республики.


Глубина изменяется от 0,6 до 4 и более метров, скорость течения колеблется в пределах 0,3-1,5 м/сек. На реке имеется значительное количество островов.

Сплав не распространен. На берегу реки Дема в 30 км от Уфы расположен санаторий "Юматово".

**Большой Нугуш** берет начало на восточном склоне горы Лиственной (высотой 885 м) и в семи километрах к востоку от д. Кукашки Белорецкого района, впадает в Белую на 837-м километре от устья. Длина реки 235 км, общее падение от истока до устья 540 м.


Бассейн реки характеризуется горным рельефом. Склоны долины в основном крутые, достигают высоты до 300-400 м. Имеются районы распространения известняков (в среднем и нижнем течениях) и связанное с ними распространение карстовых явлений.

Средняя глубина в средней части реки дости-



РЕКА ИНЗЕР ВЕСНОЙ





гает 0,5-0,8 м, наибольшая - 3,5 м. Скорость течения на плесах небольшая (0,2-0,6 м/сек), в то время как на перекатах она достигает до 1-1,5 м/сек. Дно реки каменистое и песчано-галечное. Берега крутые, высотой 7,8-9 м и более. Местами встречаются обрывистые участки.

На выходе из гор юго-восточнее хребта Баш-Алатау в 1966 году было построено Нугушское водохранилище. Входит в состав Национального парка "Башкирия". По берегам расположены турбазы.

**Река Инзер** берет начало у подножия хребта Кумардак, с противоположной стороны которого находится исток реки Юрюзань. Река Инзер впадает в Сим. Ее длина 307 км, общее падение от истока до устья 937 м.

Основными притоками этой реки являются: реки Сюрюзьяк, Мал. Инзер, Тюльмень, Ба-Су, Аскин. Территория характеризуется горным рельефом, чередующиеся хребты отделены друг от друга широкими межгорными понижениями.

Первый участок в верхней части окаймлен высокими хребтами: с запада хребтами Кумардак, Машак, Юша. Между Машаком и Юшей располагается гора Ямантау, самая высокая вершина Башкортостана (1640 м). На востоке располагается цепь горных образований высотой в пределах 819-1161 м. Долина здесь в основном широкая (до 3-5 км). Берега крутые и обрывистые. Много островов. Глубины на плесах достигают 0,7-3,7 м, на перекатах - 0,1-0,9 м. Наибольшая скорость достигает до 2 м/сек, в то время как минимальная на плесах снижается до 0,1-0,15 м/сек. Дно (в верховьях) загромождено валунами, ниже галечно-каменистое.

В пределах второго участка долина глубоко врезана, узкая и извилистая. Ее ширина на участке не превышает 0,4-0,7 км. Склоны характеризуются различной крутизной, высокие. Распространены карстовые формы рельефа (пещеры, трещины, пустоты и др.). На склонах местами простираются террасы. Имеются заболоченные участки и старицы. Русло извилистое, берега устойчивые, крутые, высотой до 1,5-2,5 м. Ширина реки до устья р. Мал. Инзер не превышает 40 м. Глубины колеблются в пределах от 0,5-0,6 м (на перекатах) до 2,4-2,9 м (на плесах). Скорость течения в меженные периоды небольшая: на плесах 0,3-0,4 м/сек, на перекатах - не более



0,5 м/сек. По дну русла распространен обломочный материал.

На третьем участке ширина долины увеличивается от 0,1 до 0,3 км. Склоны развиты на скальных породах, крутые, высокие, имеются обрывистые участки. Отдельные участки террасированы, обнаруживаются выходы подземных вод, в том числе в окрестностях санаторно-курортного комплекса "Ассы" имеются минеральные источники. На перекатах и пляжах глубины изменяются в пределах 0,3-6,3 м, скорость течения соответственно - 0,1-2,8 м/сек. Дно в верхней части участка галечно-каменистое, нижней - песчано-галечное и ровное. Берега крутые и обрывистые.

Все перечисленные реки могут использоваться для сплава. Наиболее распространен сплав по реке Белая. На других горных реках (Нугуш, Инзер) распространен весенний сплав по большой воде. Часто такой сплав принимает черты экстремального туризма, поэтому необходимы повышенные меры безопасности и высокая квалификация сплавщиков.


### Озера и водохранилища

В Башкортостане и на Южном Урале озер и водохранилищ довольно много: только в бассейне р. Агидель их более 270. В связи с тем, что постоянно создаются новые водохранилища, а также ряд озер пересыхает, точное их число определить трудно. Известно, что их больше 1000.

Водохранилища и озера Южного Урала можно условно разделить на три группы:

1. Озера и водохранилища северо-запада Башкортостана. Сюда относятся: крупнейшее в Башкортостане Павловское водохранилище на р. Караидель (Уфа). Площадь водного зеркала более 100 км<sup>2</sup>, длина до 150 км, ширина 1-3 км), озеро Шамсутдин у г. Бирска, многочисленные озера - старицы р. Агидель (Белой). На границе Башкортостана Агидель впадает в Каму в зоне Камского водохранилища (вблизи городов северной группы - г. Нефтекамска и Агидель). Там же на р. Буй расположено Кармановское водохранилище.

Северо-западная группа озер и связанных с ними болот - место охоты на водоплавающую (см. Животный мир Башкортостана, стр. 38) дичь и многочисленные места для рыбалки.



РЕКА БЕЛАЯ, ВЕРХОВЬЯ





РЕКА ЮРЮЗАНЬ У ИДРИСОВСКОЙ ПЕЩЕРЫ



**Озеро Шамсутдин** - один из живописных водоемов в Бирском районе. Оно расположено на левом берегу Белой в трех километрах от города Бирска. Конфигурация озера 8-образная. Оно является типичной старицей, до сих пор соединяющаяся с Белой во время весеннего половодья. Площадь зеркала около 3,2 кв. км при длине 8 км и ширине в пределах 150-400 м. Средняя глубина составляет около 6 м, максимальная - 11,8 м. В восточной и западной частях озеро мелководное, а наибольшие глубины приурочены к местам старого русла Белой.

Лесная растительность представлена дубово-вязовыми ассоциациями. Обитают более 20 видов рыб. В прилегающих территориях встречаются лось, лисица, заяц-русак и заяц-беляк.

Бельские пойменные озера и старицы являются наиболее популярными и самыми освоенными многочисленной братией любителей зимней забавы. Если зимой двигаться сверху вниз вдоль реки Белой, то в первую очередь вас привлекут озера Белое и Нагадак в Гафурийском районе; Большой Толпак, Малый Толпак, Кушкаръ и Кызылга - в Кармаскалинском районе; Архимандритское, Долгое, Искинское, Максимовское, Ольховое, Сосновое озера, Бельская, Кляшевская и Ляуданская старицы и др. - в Уфимском районе; Абызовское, Кумлекуль - в Благовещенском районе; Акраш, Аракуль, Куляшка, Гусиное, Долгое - в Кушнаренковском районе; Еланкуль, Дикое, Кулеш, Шамсутдин, Ширень, Монастырская и Криушинская старицы - в Бирском районе; Балтачевская старица, озера Елань и Казыкуль - в Дюртюлинском районе; Лабадинская старица - в Краснокамском районе.

Западная группа озер. В первую очередь это крупнейшие естественные озера Башкортостана - Аслыкуль и Кандрыкуль.

**Белое Озеро (Аккуль)** находится в Гафурийском районе, на территории Белоозерского государственного природного зоологического заказника, в трех километрах от ж.-д. станции "Белое Озеро". Котловина озера располагается на надпойменных террасовых отложениях реки Белая. Конфигурация водного зеркала имеет продолговатую форму с ориентацией с юга на север, что повторяет и общее направление течения Белой на этом участке.

Площадь зеркала - 8,8 кв. км, длина - 5,0 км,

средняя глубина - 39 м, максимальная глубина - 8,0 м, объем воды - 34,5 млн куб. м.

На берегах озера распространены песчаные пляжи. Картины древесных насаждений состоят из березы, осины, ивы, вяза, черемухи, ольхи, черной смородины, ежевики, калины и др., имеются пойменные луга.

Белое озеро и его окрестности с лесами и лугами являются государственным заказником. Это способствует сохранению популяции различных видов животных: лося, куницы, норки, колонка, лисицы, горностая, зайцев и водоплавающих птиц. Здесь гнездятся различные виды уток: чирок, крякva, свиязь и др. Ихтиофауна представлена сазаном, судаком, лещом, сомом, карасем и др.

Площадь зеркала - 23,5 кв. км, наибольшая и средняя глубины - 8,06 и 5,1 м, длина - 7,1 км, средняя ширина - 3,31 км, объем - 119,0 млн куб. м. Длина береговой линии около двадцати километров. По берегам озера расположены деревни Купоярово, Янги-Турмуш, а также оздоровительные объекты. На этих озерах и их окрестностях образованы природные парки.

Окрестности озера характеризуются богатством и разнообразием растительности. Здесь колки липово-дубово-березовых лесов сочетаются с типичными участками типчаково-ковыльных степей, а также солончаковых лугов вдоль побережья. Рыбы: плотва, щука, налим, карп, сазан, линь, а также сиг, рипус и др.

**Озеро Кандрыкуль** окружено холмами, которые местные жители называют горами: на севере - Кынар-Казган, на северо-западе - Тулайман, на юге - Гульбика и Кызылтау. Площадь водосбора - 67,1 кв. км, площадь зеркала озера - 15 кв. км, объем воды - 112,7 млн куб. м, средняя и наибольшая глубины - соответственно 7,2 и 15,6 м, длина - 6,55 км, средняя ширина - 2,4 км.

Лесная растительность берегов представлена широколиственными дубовыми и дубово-березовыми рощами, колками, а также луговыми степями.

В самом озере широко распространены окунь, щука, налим, плотва, карась, линь и др.

В непосредственной близости от озера проходит автомагистраль Самара-Уфа-Челябинск (М5), имеющая статус федеральной.



ОЗЕРО КАЛХАН



ОЗЕРО ТАЛКАС




## Озера Зауралья



ОЗЕРО ЯКТЫКУЛЬ (БАННОЕ)



ОЗЕРО ЗЮРАТКУЛЬ



ОЗЕРО ТАЛКАС



Вдоль всего восточного склона Южного Урала расположено большое количество разных по площадям зеркал озер. В одних случаях они образуют группы, в других - расположены поодиночке. По мере передвижения с севера на юг число озер уменьшается, что связано с нарастанием засушливости климата.

Значительный интерес представляет группа учалинских озер: Белое, Чубтэкуль, Калкан, Ургун, Большие Учалы, Карагайлы. Наиболее крупным из них является озеро Ургун, расположенное в шести километрах севернее города Учалы, отличающееся значительной изрезанностью и живописностью береговой линии. Морфометрические характеристики озера: площадь зеркала - 6,8 кв. км; средняя и наибольшая глубины - соответственно - 5,0 и 7,7 м; объем воды - 34,2 млн куб. м.

На значительной части дна имеются отложения сапропеля, имеющего местами толщину до 2,4 м. Екатеринбургским институтом курортологии выделены три слоя сапропелей (сверху вниз): зеленовато-серый, мощностью 0,4-0,8 м; желто-розовый, мощностью около 0,2 м; темно-серый глинистый, мощностью 0,7-0,9 м. Сапропель может быть использован в качестве лечебных грязей.

Берега поросли сосной, березой, лиственницей. Естественные древостой лиственницы являются памятником природы "Ургунский бор". Среди растений сохранились как лесные, так и степные виды. Так, в сосняках, расположенных на грубых скалистых почвах, встречаются: горичвет весенний, типчак, тимофеевка степная, полынь шелковистая, ковыль волосатик, прострел раскрытый, чабрец, оносма простая, лестовень лекарственный. Среди степных растений сохранились и редкие реликтовые виды: астра альпийская, овсец пустынный, василистник вонючий. К лесным видам относятся: первоцвет крупночашечный, медуница неясная, костяника, земляника лесная, аконит антора, кошачья лапка и др. На болотистых местностях встречаются пепельник болотный, лютик ядовитый. В озере есть щука, окунь, красноперка, плотва, линь, карась и др. С 1958 г. в озере прижилась популяция ценной промысловой рыбы - сига.

Из млекопитающих встречаются заяц-русак,

Из млекопитающих встречаются заяц-русак, заяц-беляк, лисица красная, лось (редко). Окрестности лесов привлекают тетеревов, рябчиков, вальдшнепов. В самом лесу находят неплохие условия обитания большой пестрый дятел, камышовка, дрозды, иволга, овсянка обыкновенная, мухоловка, соловей, кукушка и др. Околоводные птицы представлены различными видами уток и чаек.

Привлекательность озера увеличивается в сочетании с другими озерами: Калкан, Большие Учалы и Карагайлы и др.

**Озеро Калкан** расположено в четырех километрах к северо-западу от озера Ургун. Название оно получило от слова "калкан", что в переводе с башкирского означает "щит". В самом деле, конфигурация площади зеркала озера в плане отчетливо отражает форму щита, а полуостров, глубоко проникающий в акваторию с востока, напоминает руку человека, держащего его.

Площадь зеркала составляет всего 1,7 кв. км, средняя глубина - 2,4 м, объем воды - 4,2 млн куб. м.

**Озеро Большие Учалы** расположено в трех километрах южнее озера Ургун между городом Учалы и селом Учалы. Площадь зеркала - 3,1 кв. км, объем - 8,0 млн м, наибольшая и средняя глубины - 5,5 и 3,3 м, длина - 3 км, средняя ширина - 1,11 км; длина береговой линии - 8,3 км. Дно покрыто сапропелем толщиной до 3 м. Восточный и западный берега примыкают к невысоким горам Какбаш (631 м), Карагайтюбе (586 м) и Шимандак (556,8 м).

**Озеро Узункуль (Длинное)** располагается в межгорной котловине, между хребтами Куркак на западе и Узун-Кыр на востоке. Абсолютная высота уровня воды составляет 498 м.

Площадь водного зеркала - 4,6 кв. км, объем - 9,2 млн куб. м. Средняя глубина небольшая (2,0 м), при максимальной глубине, равной 4,1 м, длина - 4,56 км и средняя ширина - 1,21 км. Длина береговой линии составляет 11,5 км.

К югу от указанных озер располагается еще одна группа водных объектов, рассредоточенных по территории вдоль восточных подножий хребта Крыктытау. Сюда относятся озера Карабалыкты, Сабакты, Банное (Яктыкуль), Суртанды и Чебаркуль.

**Озеро Мулдакуль** соленое, что также обусловлено накоплением солей в течение продол



МАЛЫЕ ОЗЕРА ЗАУРАЛЬЯ





жительного времени в условиях расхождения поступающей с водосбора воды на испарение.

**Озеро Яктыкуль (Банное)** является самым глубоководным водоемом Башкирского Зауралья. Его наибольшая глубина достигает 28 м при средней глубине 10,6 м. Котловина озера неправильной формы, длиной 4,06 км, средней шириной 1,89 км. У озера Яктыкуль большой объем воды - 81,7 млн куб. м. Площадь - 7,7 кв. км.

Яктыкуль также как и многие другие озера Башкирского Зауралья тектонического происхождения. В то же время есть предположения о карстовом и даже метеоритном происхождении. Вода в озере прозрачная. Сохранившаяся чистота воды объясняется систематическим проведением природоохранных мероприятий на водосборе, так как вдоль его берегов находятся санатории и дома отдыха. Доступ в санаторную зону озера ограничен.

С озером и окружающей местностью связаны легенды и исторические события. По существующей версии озеро название "Банное" получило от пугачевцев, устроивших на его берегу баню. В пределах прилегающих к озеру территорий обнаружены стоянки людей каменного века, что в совокупности с другими стоянками, расположенными по берегам других ближайших озер (например, оз. Карабалыкты), свидетельствует о том, что эта территория обитаема издревле.

**Озеро Чебаркуль** расположено в 20 км южнее озера Яктыкуль. Оно в этой группе имеет наибольшую площадь 10,0 кв. км. На озере в результате роста и последующего отмирания водной растительности образуются зыбуны и сплавины. Во время сильных ветров и волнений иногда они отрываются и кочуют по акватории, образуя своеобразные плавающие островки. В озере обитают различные виды рыб, что привлекает много рыбаков.

**Озеро Талкас** расположено в узкой межгорной впадине между хребтами Ирендык и его отрогами, простирающимися с противоположной (западной) стороны. Оно находится на высоте 548,5 м над уровнем моря. Озеро продолговатое, вытянуто с севера на юг. Его длина - 4 км, наибольшая ширина - 1,3 км, средняя ширина - 0,99 км. Площадь зеркала - 4,2 км<sup>2</sup>, объем воды - 18,9 млн м<sup>3</sup>. Озеро глубоководное, наибольшая глубина достигает до 12 м при средней глубине, равной 4,5 м. Местность, где

расположено озеро, очень живописная, а его удаленность от магистральных дорог и крупных населенных пунктов способствует сохранности природных комплексов.



ОЗЕРО ЗЮРАТКУЛЬ



РЕКА КАРАИДЕЛЬ



ПАВЛОВСКОЕ ВОДОХРАНИЛИЩЕ



# Водный туризм на Южном Урале



Уфа, как и Москва - порт пяти морей.  
В Уфе проходят маршруты комфортабель-  
ных речных круизов (р. Белая)





**Сплав по рекам:**

- 1. Ай
- 2. Юрюзань
- 3. Сим
- 4. Зилим
- 5. Нугуш
- 6. Белая
- 7. Сакмара

**Судоходные реки:**

- 8. Белая
- 9. Кама



По классификатору водных маршрутов в Башкирии имеются маршруты первой и второй категорий сложности. Вторая категория присвоена рекам Большой Инзер, Малый Инзер, Зилим, Нугуш, Лемеза и Сакмара (Зауралье), а также множество их притоков. Эти реки имеют вторую категорию сложности только в паводок. Наибольший интерес для туристов-спортсменов имеют реки Большой Инзер, Малый Инзер и Лемеза.

**Река Нугуш**, река 1-й категории сложности, имеет три четко выраженных различных по сложности участка: 1-й от моста через реку у поселка Бретьяк до устья р. Малый Нугуш и 2-й от устья р. Малый Нугуш до подпора воды в Нугушском водохранилище, 3-й - по Нугушскому водохранилищу до д. Сергеевка. Участок от п. Бретьяк до р. М. Нугуш - 54 км. Это участок почти непрерывных перекатов и камней в русле. Ширина реки не превышает 10 метров, а с учетом высокого уровня воды этот участок скорее напоминает слабую шиверу. Местами вода идет через заросли речной травы. Причем этот путь более предпочтительнее, чем через камни и перекаты. Участок от устья р. М. Нугуш до подпора воды в Нугушском водохранилище - 86 км. Сразу за устьем р. М. Нугуш на реке появляются продолжительные плесы с короткими перекатами. За километр до д. Галиакбарово подпор воды, вызванный запрудой-мостом в начале села. Сплав по Нугушскому водохранилищу - 10 км. Сплав по стоячей воде составляет около 10 км, 2 км - это равнинная часть водохранилища, остальное - это затопленная горная часть реки Нугуш.

Правый приток реки Нугуш, ручей Куперля, очень красив и знаменит каскадом водопадов и уникальным памятником природы - Карстовым мостом. Здесь же, под самым большим водопадом, имеется вход в пещеру, из которой вытекает ручей.

Множество ручьев, впадающих в Нугуш, в своих верховьях образуют каскады красивейших водопадов. Если подняться до истоков ручья Камалыкы и перейти небольшой перевал водораздела, то попадаем в район карстовых пещер Кутук. Здесь расположены известные Кутукские пещеры и знаменитая вертикальная пещера Сумган.


**Река Сакмара**, река 2-й категории сложности с элементами 3-й к.с. Река быстрая и узкая в начале, к концу маршрута замедляется и расширяется, появ-

ляются завалы. Пороги: "Ложный Яманташ" - II к.с.; "Яманташ": 1-я ступень - III к.с., 2-я ступень - III к.с. (в зависимости от пути прохождения), 3-я и 4-я ступень - II (IV) к.с.; порог (1) - II (III) к.с.; порог (2) - III к.с.; "Баракал" - III к.с.

**Река Б. Инзер** берет начало на восточном склоне хребта Кумардак примерно в 13-15 км на северо-восток от горы Ямантау. Абсолютная высота истока реки около 840 м, высота устья около 90 м, средний уклон 2,46 м/км. По общему характеру течения реку можно подразделить на два участка: первый - от истока до впадения реки М. Инзер, второй - от впадения реки М. Инзер до устья. Первый участок реки, протяжением 165 км, проходит в горах в узкой долине. Здесь Б. Инзер имеет ярко выраженный характер горной реки с большими уклонами и большими скоростями течения. На первом участке ширина русла реки 20-40 м, глубины в меженное время на плесах не более 1-1,3 м. Начать сплав можно от кордона лесника, который находится в 1-1,5 км выше правого притока р. Куянтау. Ширина реки здесь 6-8 м, скорость течения низкая. Река делает почти сходящиеся петли в широкой долине. После впадения Куянтау ширина реки увеличивается до 12-15 м, течения почти нет, река напоминает озеро. Через 1-1,5 км на правом повороте шивера № 1 длиной около 1 км с большим уклоном. После шиверы очередной плес длиной около 5-6 км. Плес заканчивается шиверой № 2 с резким увеличением уклона. За шиверой снова плес длиной 2 км, который заканчивается шиверой № 3. Участок от начала сплава до урочища Капкалка характерен чередованием плесов и шивер с резким увеличением уклона реки. Ниже Капкалки находятся основные препятствия реки порог "Мотаис" и мощная шивера после него. Дальше препятствия упрощаются, долина реки расширяется. Сплав целесообразно закончить перед д. Карталы. Ниже река не представляет спортивного интереса.

**Река М. Инзер** берет начало на восточном склоне хребта Нары. Абсолютная высота истока реки 710 м, устье - 246 м. Средний уклон реки равен 4,25 м/км.

М. Инзер протекает в узкой горной долине и имеет ярко выраженный характер горной реки с большими уклонами и большими скоростями течения весенних полых вод.





Долина реки от истока до впадения реки Беркутья прямая, выражена слабо, ширина ее достигает более 1 км. После впадения ручья М. Казавда долина местами суживается до 300 м. В долине встречаются заболоченные участки. Ширина реки от 10 м у реки Беркутья до 40 м у устья. Глубина реки в меженный период 0,2-0,6 м, встречаются ямы глубиной более 1,5 м. Скорость течения в межень 0,3-0,5 м/с, а в половодье превышает 2,5 м/с.

Начать сплав можно от моста у д. Бердыгулово или от пос. Айгир. На реке между ними препятствий нет, поэтому удобнее от пос. Айгир. Выше Бердыгулово на реку попасть невозможно, так как это территория Южно-Уральского заповедника. Основные препятствия реки - пороги "Айгир" и "Синие скалы", расположенные в 2 км ниже пос. Айгир.

**Река Лемеза** берет начало в долине между хребтами Амшар и Аралташ. Абсолютная высота истока реки около 500 м, высота устья - 103 м.

Реку можно подразделить на два участка: первый - от истока до впадения реки Экинъ и второй - от устья реки Экинъ до впадения в Сим.

На первом участке - от истока до устья р. Бедярыш - Лемеза протекает в продольной долине между гор. Ширина долины колеблется от 100 до 1000 м, русло реки имеет ширину от 8 до 22 м. От устья р. Бедярыш до впадения р. Шакраут Лемеза течет в долине, достигающей 300 м в ширину. У обрывистой высокой скалы Шакраут Лемеза круто поворачивает на север и течет по ущелевидной долине, сплошь загроможденной камнями. Здесь находятся основные препятствия реки - пороги "Красный камень" и "Черная речка". Ширина реки от 25 до 50 м. Скорость потока в паводок превышает 2,5 м/с, уровень воды поднимается до 1,5-2 м. Ниже д. Верхние Лемезы река выходит из гор.

На втором участке Лемеза протекает в широкой равнинной долине, покрытой лесом и лугами. Средняя ширина реки 50 м, глубина на плесах доходит до 2 м, а на перекатах снижается до 0,3 м. Весной уровень воды поднимается до 2,5 м.



# Сплав по реке Агидель



- ▲ - стоянка
- - населенные пункты
- - реки
- — - автодороги, мосты
- ⌋ - пещеры
- ▲ - скалы
- - пляжи
- - родники

## карта маршрута

### Пещеры:

- 1 - Миндигуловская;
- 2 - Дюятали; 3 - Пропащая яма;
- 4 - Акбулатовская; 5 - Капова;
- 6 - Космонавтов "Жемчужина".

### Скалы:

- 1 - Три брата; 2 - Рыжей лисицы;
- 3 - Кулак; 4 - Канские скалы;
- 5 - Яманташ; 6 - Атайсал;
- 7 - Кабанташ; 8 - Соколиная.

### Пляжи:

- I - "Белые пляжи";
- II - "Мягких песков";
- III - "Липовый пляж";
- IV - "Каменные пляжи";
- V - "Таравал песчаный".











# Сплав по реке Зилим



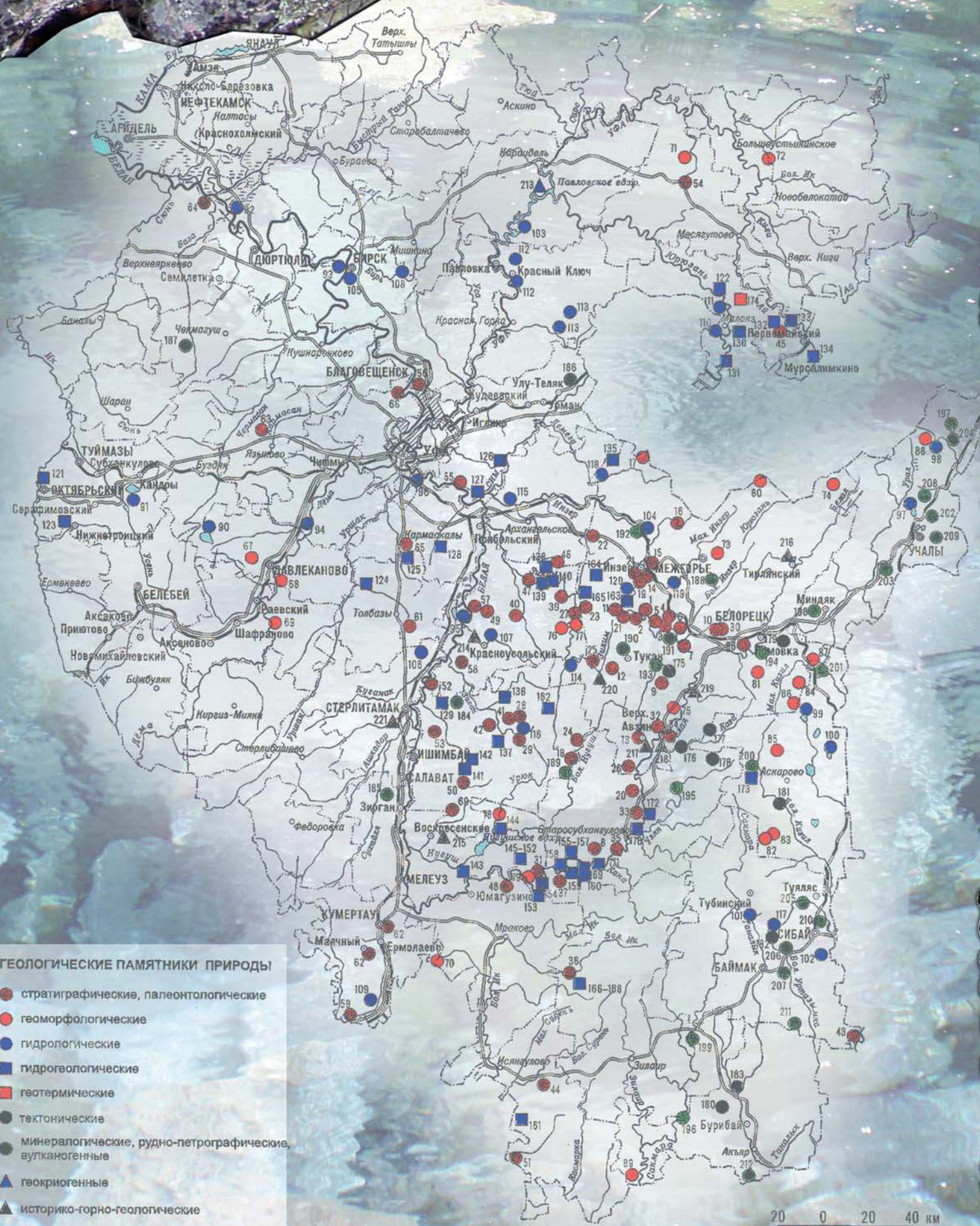
# Сплав по реке Юрюзань



-  населенные пункты
-  железная дорога
-  автодороги
-  реки
-  рельеф, скалы, обрывы
-  пещеры
-  смотровые площадки и достопримечательности
-  приюты:
  1. "пионерский"
  2. "пещерный"
  3. "медвежий угол"
  4. "салаватов камень"



# Геологические памятники



## ГЕОЛОГИЧЕСКИЕ ПАМЯТНИКИ ПРИРОДЫ

- стратиграфические, палеонтологические
- геоморфологические
- гидрологические
- гидрогеологические
- геотермические
- тектонические
- минералогические, рудно-петрографические, вулканогенные
- ▲ геокриогенные
- ▲ историко-горно-геологические

20 0 20 40 км






Территория республики выделяется значительными запасами минеральных ресурсов и разнообразием своего геологического строения. Последнее выделяет Башкортостан как один из самых интересных и даже уникальных регионов на Земле. Здесь на дневной поверхности исследователи могут наблюдать геологические образования от современных - четвертичных до древних - верхнепротерозойских возрастом более полутора миллиардов лет, а с учетом приграничных районов Южного Урала и более древних - архейско-нижнепротерозойских до двух с половиной миллиардов и, возможно, древнее.

В пределах Башкортостана сочленяются крупные тектонические структуры Евразии: Русская платформа и Уральская зона складчатости, сложенные тектоническими структурами более низкого порядка. Последние представлены континентальными, эпиконтинентальными, рифтовыми, шельфовыми, батинальными, океаническими, островодужными, андийскими субдукционными и коллизионными образованиями (формациями), представленными разнообразными комплексами осадочных, магматических и метаморфических пород, представляющих богатый спектр минеральных ассоциаций.


На территории Башкортостана впервые были описаны и изучены крупные осадочные комплексы, названия которых вошли в мировую геологическую номенклатуру и закрепили приоритеты отечественных ученых-геологов. Так, в пределах западного склона Южного Урала выделены рифейские отложения, являющиеся одним из полных и лучших разрезов верхнего докембрия мира. В номенклатуру международной стратиграфической шкалы вошли стратотипические разрезы башкирского яруса среднего карбона на реке Аскын, предуральской серии (эпохи), выделенной в составе пермской системы и состоящей из ассельского, сакмарского, артинского и кунгурского ярусов. Отложения уфимского, казанского и татарского ярусов, залегающие выше, выделены в стратиграфических схемах России и стран ближнего зарубежья. Эти и многие другие геологические разрезы представляют большой интерес и часто посещаются геологами со всего света.

На сегодня уже четыре природных объекта Башкортостана: Стерлитамакские шиханы, гора Янгантау, Капова пещера (Шульганташ), высокодебитный источник пресных вод Красный ключ вклю-




БРИШСКИЙ КАРСТОВЫЙ МОСТ  
В ИШИМБАЙСКОМ РАЙОНЕ





ЛАВОВЫЕ ПОТОКИ



ВОДОПАД КУПЕРЛЯ

чены в Глобальный реестр геологических памятников. Стратотипический разрез рифея на западном склоне Южного Урала, стратотип башкирского яруса среднего карбона на реке Аскын - кандидаты на включение в этот реестр.

Если бы нам пришлось выбирать природную визитную карточку Башкортостана, то, несомненно, многие выбрали бы величественные Стерлитамакские горы Шиханы. Эти горы-останцы представляют собой древние коралловые рифы, образовавшиеся в пермскую эпоху, выведенные позднейшими тектоническими движениями на дневную поверхность. Этот настоящий геологический музей под открытым небом не имеет аналогов в мире, где можно непосредственно наблюдать строение древнего кораллового морского рифа. Со Стерлитамакскими шиханами связаны древние легенды башкирского народа и древних мадьяр, некогда живших в Южном Предуралье. Шиханы для башкир также святы, как Фудзияма для японцев или Арарат для армянского народа.

Горно-металлургическое производство на территории Башкортостана существовало еще 3500-4000 лет тому назад (чудские копи).

Начиная с XVIII века, здесь сформировался целый комплекс медеплавильных и железоделательных заводов, которые вместе с заводами Среднего Урала вывели Россию в мировые лидеры производства меди и железа. Известно, что статуя Свободы в Америке, подаренная ей Францией, изготовлена из меди, выплавленной на Воскресенском и Верхотурском медеплавильных заводах из руды Каргалинских рудников.

Башкирские горнозаводчики Исмаил Касимов и его сыновья стали инициаторами учреждения первого в России высшего геологического учебного заведения в Санкт-Петербурге.

Минерально-сырьевая база Башкортостана представлена более чем тремя тысячами месторождений и проявлений полезных ископаемых. Известно около 200 нефтяных и газоконденсатных месторождений, 10 - бурого угля, 15 - медно-колчеданных руд, более 20 - железных руд, свыше 50 - россыпного и рудного золота. Имеются месторождения марганцевых руд, бокситов, известняков, гипса, фосфоритов. В горной части известны месторождения железных и хромитовых руд. В Башкирском Зауралье добываются медно-колчеданные руды, россып-

ное и рудное золото, тальк, имеются большие запасы поделочных и декоративно-облицовочных камней. Грандиозное зрелище - карьер Башкирского медно-серного комбината в г. Сибас. Это один из глубочайших в мире открытых карьеров глубиной около 540 м. Эмоциональные англичане называют карьер "Hole to hell" (дыра в ад).

Первые сведения о признаках нефти в недрах Башкортостана относятся к середине XVIII века - времени путешествия академика П.С. Палласа по провинциям Российской Империи. Известно сообщение башкирского старшины Назыра Уразметова из деревни Назыровка Уфимского уезда в Берг-коллегию об открытии нефти возле горы Сарт-Ата.


Интересны исторические Воскресенский, Преображенский, Богоявленский, Авзянские, Троицкие и ныне действующий Белорецкий медеплавильные и железоделательные заводы. На месте отработанных золотых приисков можно организовать старательский туризм, который весьма популярен сегодня в мире.

В Башкортостане имеется один из самых крупных в мире карстовых воклюзных источников Красный ключ, расположенный на северо-востоке республики в пределах Уфимского плато. На месте выхода вод образовалось озеро, состоящее из двух больших и очень глубоких карстовых воронок.

На северо-востоке республики, в зоне сочленения Русской платформы и древних Уральских гор, в сейсмически стабильном регионе и отсутствия проявлений современного вулканизма в красивой долине реки Юрюзань, на склоне горы Янгантау происходят термальные выделения горячих газов и паров. Здесь же, неподалеку, из скалы выбивается высокодебитный минеральный источник Кургазак с радоновыми водами. В месте выделения горячих газов на живописной горе Янгантау находится известный курорт, где поправляют свое здоровье люди со всех уголков России и сопредельных стран. Гора Янгантау внесена во Всемирный список природного геологического наследия. На целебных водах построены курорты "Красноусольск" и "Ассы".

### Пещеры

Башкортостан - регион широкого развития карстовых процессов, где находится пятая часть



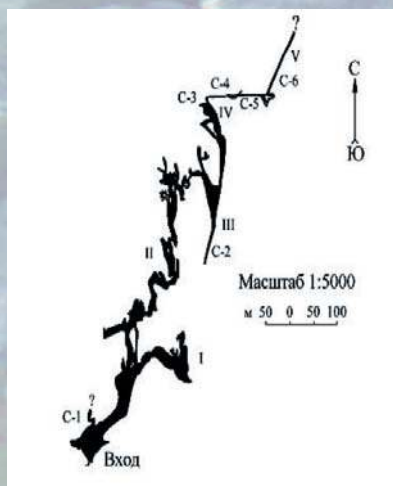
СКАЛЬНЫЕ ВЫХОДЫ КОНГЛОМЕРАТОВ



ВХОДНОЙ ПОРТАЛ В ПЕЩЕРУ ШУЛЬГАНТАШ



РИСУНОК ЛОШАДИ В ПЕЩЕРЕ ШУЛЬГАНТАШ



ПЛАН ШУЛЬГАНТАША

всех известных пещер России. Здесь находится самая большая (Кутук-Сумган) и самая глубокая (Киндерлинская) пещеры Урала, самый большой подземный ледник (Аскынская пещера), а также несколько пещерных систем (урочище Кутук-Сумган, Мурадымовское ущелье и другие).

Подземный (спелео) мир Республики Башкортостан насчитывает 920 пещер, многие из которых являются уникальными памятниками природы Южного Урала. Среди них Кутук-Сумган - самая длинная пропасть (9860 м); Киндерлинская им. 30-летия Победы считается самой глубокой (амплитуда 215 м); Аскынская - самый большой подземный зал, покрытый ледником; Шульганташ (Капова) прославилась на весь мир своими рисунками эпохи палеолита; а также такие крупные пещеры, как Пропащая яма (3218 м), Зигзаг (2500 м), Грез (1154 м), Сказка (1160 м), Байсланташ с культурным слоем, относящимся к древнему человеку эпохи палеолита и др.

**Пещера Шульганташ (Капова)** знаменита древней живописью времен палеолита. Впервые ее исследовал и описал Рычков П.И. в XVIII веке. А в 1959 году уже Рюмин А.В. обнаружил настенные рисунки, сделанные красной краской - охрой. Всего найдено около тридцати фрагментов, которые произвели настоящий переворот в археологии, оказавшись самыми древними наскальными изображениями эпохи палеолита на территории Восточной Европы - рисунки мамонтов, лошадей, шерстистых носорогов, быков, различные абстрактные фигуры и знаки: трапеции, лесенки, треугольники, возраст которых насчитывает не менее 13-14 тысяч лет.

В двухстах метрах от входа была оборудована стоянка древних людей, в культурном слое которой обнаружено 193 предмета: рабочий инструментарий и элементы вооружения. Доказано, что люди в пещере никогда не жили, Капова пещера служила древним людям храмом, святыней, чтимой на протяжении многих веков, где, возможно, совершались обрядовые действия. Пещера Шульганташ - одно из ключевых мест эпоса "Урал-батыр".

Пещера расположена на правом берегу реки Агидель (Белая) в Бурзянском районе, на территории заповедника "Шульганташ". Ее общая протяженность составляет 2640 м, площадь пола - 20,2 тыс. кв. м, объем - более 105 тыс. куб. м, глубина - 30 м,

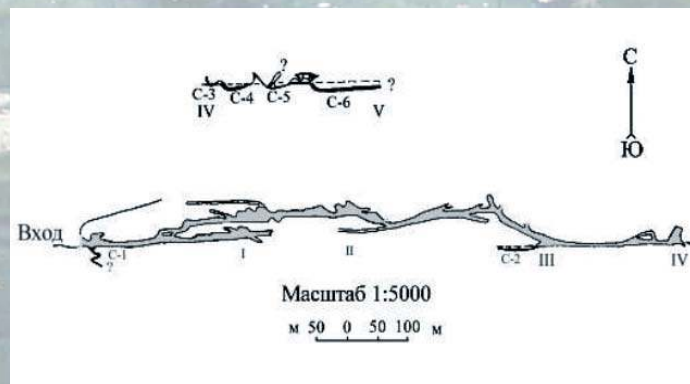
амплитуда - 103 м, входной портал в ширину - 40 м, в высоту - 20 м. В ней имеются прекрасные натечные образования, сталактиты, сталагмиты, огромные залы, через пещеру протекает подземная река Шульган, образуя на входе Голубое озеро диаметром 3 м, которое никогда не замерзает. Капова пещера включена в Глобальный реестр геологических памятников.

**Пропащая яма** - четвертая по протяженности пещера Башкортостана, расположена на левом склоне долины реки Белой в Бурзянском районе и в пяти километрах к юго-западу от поселка Киекбаево. Небольшой (0,5 на 1 м) овальный вход находится в надпойменной террасе долины реки на абсолютной отметке 400 м, с превышением над руслом 110 м. Пропащая яма начинается шахтой глубиной 78 м, со дна которой продолжается системой коридоров и галерей лабиринтового типа. Пещера богата разнообразными натечными образованиями. Система соединяется с поверхностью также посредством каскада колодцев в юго-западной ее оконечности. Этот второй вход именуется Медвежьим колодцем.

Общая протяженность пещеры - 3218 м, площадь пола - 8,7 тыс. кв. м, объем - 37,5 тыс. куб. м, глубина - 90 м.

**Пещера Грез** - одна из крупных пещер республики, находящаяся в Бурзянском районе в 4,7 км от северного въезда в деревню Кутаново. Расположена в тальвеге "слепого" лога правого склона долины реки Белой, в 0,2 км от его устья и представляет из себя сжатую по оси синклинальной складки спираль нисходящих коридоров, осложненных ответвляющимися ходами и коридорами. В пещере имеются различные натечные образования: кальцитовые покровы, сталактиты, сталагмиты и гуры. Встречаются летучие мыши. Через пещеру протекает ручей. Протяженность составляет 1154 м, площадь - 2800 кв. м, объем - 8 400 куб. м, глубина - 85 м, амплитуда - 91 м.

**Урочище Кутук-Сумган** расположено в Мелеuzовском районе между реками Белой и Нугуш и входит в территорию Национального парка "Башкирия". В ней имеются 36 пещер, которые исключительно богаты натечными формами, кальцитовыми плотинами, карманами и камерами, пещерным "жемчугом". Самыми ценными объектами урочища являются Кутук-Сумган с пропастью, Первая, Вторая,



ВХОДНОЙ ПОРТАЛ В ПЕЩЕРУ ШУЛЬГАНТАШ



РИСУНОК МАМОНТА В ПЕЩЕРЕ ШУЛЬГАНТАШ




ПЕЩЕРА ПРОПАЩАЯ ЯМА



ПЕЩЕРА ПРОПАЩАЯ ЯМА



ПЕЩЕРА ГРЕЗ



ПЕЩЕРА КУТУК (НИАГАРА)

Четвертая Кутукские пещеры и Каскадная, карстовый тоннель, карстовый мост (высота моста - 15 м, ширина - 3 м), мешкообразная долина Ташлы-Ой (длина 400 м, ширина 60-80 м, глубина 150 м), карстовые останцы, исчезающие Кутук и Сумган, карстовое озеро Куккуль (диаметр чаши озера - 90 м, глубина - более 20 м.

**Пещера-пропасть Кутук-Сумган** - пропасть в месте слияния суходолов Кутук и Сумган, представляющая горизонтально-наклонную систему галерей юго-западного, юго-восточного простирания, расположенных на трех уровнях и удивительно богатую натечными образованиями. В ней имеются подземные озера, гуры и другие формы. Это - самая протяженная пещера Урала, общая длина которой - 9 860 м, глубина - 134 м, объем - 350 000 куб. м.

Пещера начинается шахтой глубиной 116 м (устье размером 9,0 на 4,5 м). На отметке в 60,5 м от покрытой фирном площадки в восьми направлениях отходят коридоры лабиринта среднего яруса. Длина нижнего яруса около четырех километров с подземной рекой (ширина - 6 м, глубина - 1,5 м), текущей на юг. В привходовой части имеется ледник толщиной 3 м и площадью 600 кв. м. Со дна входной пропасти коридоры идут в трех направлениях.

**Аскынская пещера** расположена в Гафурийском районе, в двух километрах к юго-востоку от бывшего поселка Солонцы (Аскино) Архангельского района. Это - крупнейшая полость Южного Урала мешкообразного типа с наибольшим по площади ледником (5,2 тыс. кв. м) и самыми крупными ледяными сталагмитами. В различные годы в пещере насчитывается от 7 до 11 ледяных гигантских сталагмитов высотой до 12 м с поперечником в основании до 5-10 м.

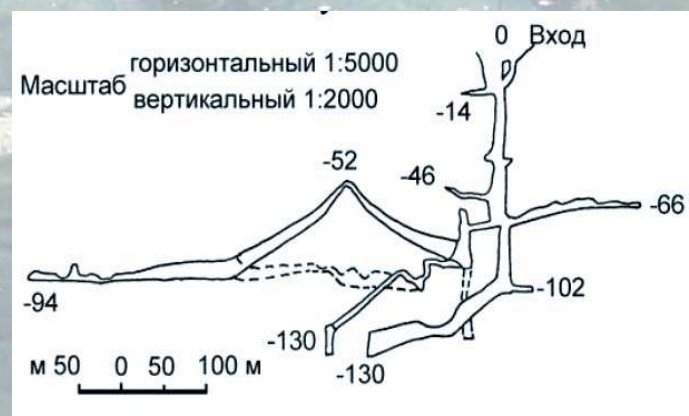
Пещера была описана в 1923 г. Говорят, что она была обитаема и найдены в ней интересные находки: целый скелет медведя, много других костей различных животных - быка, лося, оленя, лисицы, а также человека (черепная коробка) и даже рукопись на татарском языке, сабля, котел и другие. В пользу обитаемости пещеры говорит и то обстоятельство, что вход в нее был забаррикадирован.

**Пещера Киндерлинская (Победа)** - вторая по протяженности на Урале. Находится в Гафурийском районе, в пяти километрах к востоку от деревни Таш-Асты, в устье долины реки Киндерля (правый

приток реки Зилим). Это четырехъярусная система наклонно-горизонтальных галерей и ходов северо-восточного и северо-западного направлений. Общая протяженность пещеры составляет 8130 м (из них 230 м под водой), объем - 229 900 куб. м, площадь пола - 39 400 кв. м, средняя ширина ходов - 5,4 м, средняя высота - 7,1 м. Пещера Киндерлинская - самая глубокая пещера Урала: ее амплитуда составляет 215 м. Вход в виде трапеции размером 12 на 7 м обращен на юг. Находится он в верхней части правого склона долины реки Киндерля, в основании скального обнажения, на высоте 94 м над уровнем реки Зилим. В привходовой части имеется ледник площадью 720 кв. м, длиной 120 м, толщиной до 8 м. В верхней части ледника расположены тридцать ледяных сталагмитов причудливой формы. Пещера богата натечными образованиями. Капель и настенные потоки в некоторых местах низвергаются с высоты 60 м, образуя на стенах и полу причудливые натечные формы. Имеются внутренние озера с кораллитом и кальцитовыми покровами на нескольких уровнях. В лужах сохранился пещерный "жемчуг". В пещере находятся сифоны, которые, как и некоторые ходы, еще не изучены до конца.

**Пещера Октябрьская** - одна из длинейших (1523 м) и глубочайших (96 м) в Башкортостане. Ее объем - 71 200 куб. м. Находится ниже пещеры Киндерлинской по течению Зилима в верхней части левого склона лога, располагающейся в долине. Вход представляет собой колодец поперечником 4-8 м, переходящий в шахту глубиной 83 м, на дне которой, в основании ее восточной стены, низкий коленчатый лаз ведет в горизонтальную часть пещеры и следующий за ним Коричневый зал, в юго-восточном углу которого находится заиливающийся понор Шоколадка.

На восток от Коричневого зала идет относительно высокий (до 5 м) и узкий (до 1,5 м) прямолинейный коридор с трехметровой перегородкой в дальней части, который приводит в длинную зигзагообразную туннелевидную галерею. В северной части галереи - зал Креста. Его высота до 15 м. В западном и восточном направлениях по глыбовым навалам можно подняться на 30 м. Навалы здесь украшены группами сталагмитов, иногда красно-коричневого цвета. В конце галерея разветвляется. Здесь находится Белый зал, богато украшенный разнообразны-



ПЛАН ПЕЩЕРЫ КУТУК



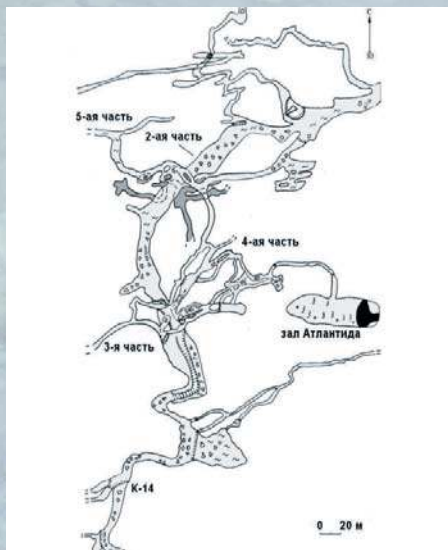
ВХОД В ПЕЩЕРУ КУТУК-СУМГАН



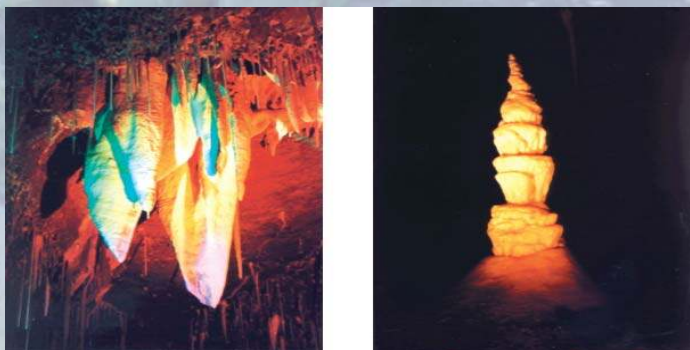
ПЕЩЕРА АСКЫНСКАЯ



ПЕЩЕРА ПОБЕДА



ПЛАН ПЕЩЕРЫ ПОБЕДА



ПЕЩЕРА ОКТЯБРЬСКАЯ

ми натеками: соломкой (длиной до 80 см), коническими и флагообразными сталактитами, колоннами и сталагмитами.

Пещера Октябрьская вместе с Киндерлинской представляют собой единую спелеосистему. Ее общая протяженность достигает 9653 м, при этом, вероятно, еще есть возможность открытия новых ходов. Является уникальным памятником природы России.

Пещера Кызылъярская им. Г.А. Максимо-вича - одна из крупнейших на Южном Урале, являющаяся классическим примером лабиринтовых пещер решетчатого типа. Расположена на территории Южно-Уральского заповедника в Белорецком районе, в 1,2 км к северо-востоку от бывшей деревни Кызыл-Ярово, в основании скального обнажения (высотой до 40 м) на правом склоне долины Большого Инзера. Вход в пещеру (0,8 на 0,4 м) находится на абсолютной отметке 362 м, с превышением в 13 м над руслом реки. Общая протяженность - 2217 м, площадь пола - 6,8 тыс. кв. м, объем - 30,6 тыс. куб. м, глубина - 13 м, амплитуда - 25 м.

Богата разнообразными натечными образованиями. В ней имеются относительно редко встречающиеся в пещерах Южного Урала геликтиты и кальцитовые кристаллы. Наиболее пониженные части заняты озерами, имеющими гидравлическую связь с речными водами. Через карстовый массив в пещере осуществляется переток речных вод с частичной потерей расхода реки на входе в излучину.

Спелеосистема водопада Атыш расположена в живописной долине реки Лемеза, в 10 км выше бывшего поселка Лемезаюрт Белорецкого района, там, где из пещеры Атыш-1 (Атышская) выбивается водопад Атыш. Известны еще несколько интересных объектов природы: пещеры Атыш-2, Сифонная, Верхняя, Нежная, Дальняя, понор с водопадом Атыш-Сумган и пещера Заповедная. Все эти карстовые формы обязаны своим происхождением деятельности двух подземных рек - Атыш и Агуй. Пещеры доступны на небольшие расстояния (Атыш-1 на 62 м, Атыш-2 на 17 м, Атыш-3 на 16 м и Верхняя на 136 м). В совокупности они образуют единую спелеосистему. Самой крупной и интересной является пещера Заповедная. Общая длина ее доступных ходов 180 м, амплитуда 5 м. Она еще и уникальна с



археологической точки зрения. В этой пещере найдены не просто следы деятельности древнего человека, а целое святилище, в котором находились более сотни черепов древних пещерных медведей.

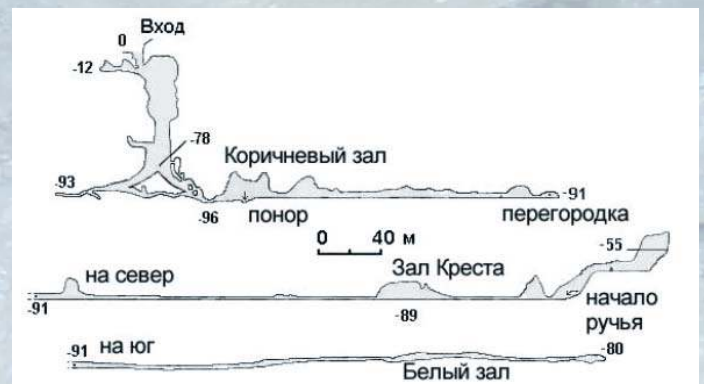
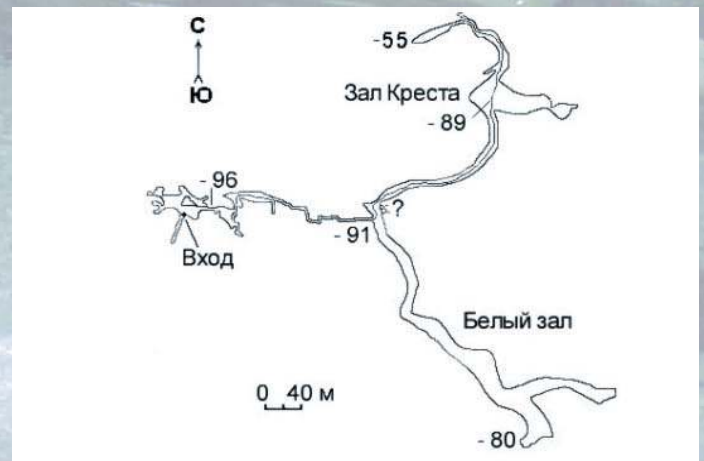
**Пещера Идрисовская** (Киссяташ, Дворец, Краснопольская) - исторический, археологический и природный памятник. Расположена она в 1,5 км к юго-востоку от деревни Идрисово (Краснополье) Салаватского района, в верхней части левого скалистого склона долины реки Юрюзань, в 100 м вниз по течению от устья ручья Клюкля. Впервые пещеру описал академик П.С. Палласс в 1770 г.

Вход расположен в 45 м над урезом реки и представляет собой четыре окна почти в отвесном скальном выходе. Одно из них - основной вход. Три остальных, вместе с первым в начале пещеры, образуют красивый грот с видом на долину реки Юрюзань. Общая протяженность пещеры - 93 м, амплитуда - 10 м, площадь пола - 213 кв. м, объем - 482 куб. м. Гроты и ход развиты по трещинам бортового отпора, которые хорошо видны на потолке пещеры. Пол глинистый, с включениями щебня. Внутри встречаются кости животных, растительные остатки. С закопченного ископаемого потолка местами свисают небольшие сталактиты. В 1951 г. М.А. Бадер обнаружила здесь кости ископаемых животных и осколки кремня палеолитического облика, а также антропоморфные изображения, сделанные охрой.


**Пещера Куэшта** - республиканский памятник природы. Находится в 1,5 км западнее деревни Кузнецовка Иглинского района, в горе Куэштау (Полая гора) правого склона долины реки Сим. Это достаточно большая (1094 м) гипсовая пещера, представляющая собой сквозной извилистый горизонтальный коридор протяженностью 410 м с примыкающими к нему залами. Максимальная высота потолка до 12 м. Своим происхождением Куэшта обязана одноименному ручью, который исчезает у входа в навале обломков гипса и появляется в пещере в семи метрах от входа, продолжая затем свое течение по залу Кружковцев и Главному коридору, в конце которого уходит под глыбы и появляется вновь на поверхность в овраге у обрушенного выхода. Входное отверстие пещеры (7 x 2,5 м) завалено обломками гипса. Внутри можно попасть по лазу между нависающей скалой и каменной осыпью. Характерными чертами строения Куэшты является наличие



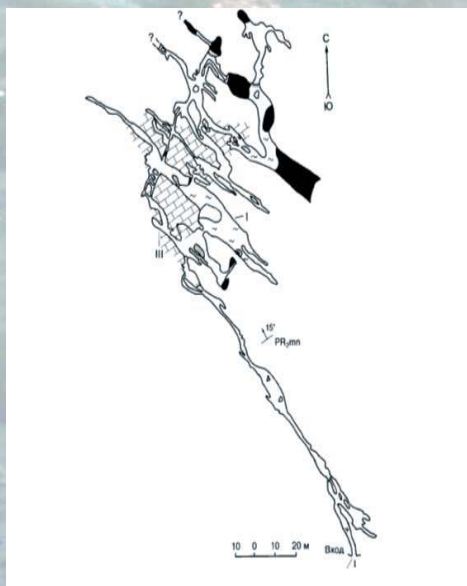
ПЕЩЕРА ОКТЯБРЬСКАЯ



ПЛАН ПЕЩЕРЫ ОКТЯБРЬСКАЯ



ВХОД В ПЕЩЕРУ КЫЗЫЛЬЯРОВСКАЯ



Главного коридора, заложенного параллельно склону с ответвлениями и расширениями в виде гротов, низких широких ходов и залов на разных уровнях в приповерхностных (присклоновых) частях пещеры, обвальных накоплений и механических водных наносов, микрокар. Имеет четыре зала: Кружковцев, Туристов, Мышиный (место обитания летучих мышей) и зал Хижины.

Пещеры Мурадымовского ущелья (карстово-спелеологический участок - Мурадымовский - 46 пещер) расположены на юге республики в Кугарчинском районе, в бассейне реки Большой Ик у деревни Мурадымово (Юлдыбаево). В Старомурадымовской пещере длиной 210 м находятся наскальные рисунки древнего человека эпохи конца мезолита - начала неолита (возраст - 8 тыс. лет). В Грооте Голубином (длина 69 м) обнаружена стоянка древнего человека времен мезолита. Новомурадымовская с длиной ходов 1850 м является одной из крупнейших и красивейших пещер Южного Урала, богатой натечными образованиями. Особую известность имеют ее кальцитовые натечи. Крупными являются пещеры Ташлуй (1450 м) и Большая лабиринтовая (300 м).



ПЕЩЕРА ИДРИСОВСКАЯ



ПЕЩЕРА КУЭШТА






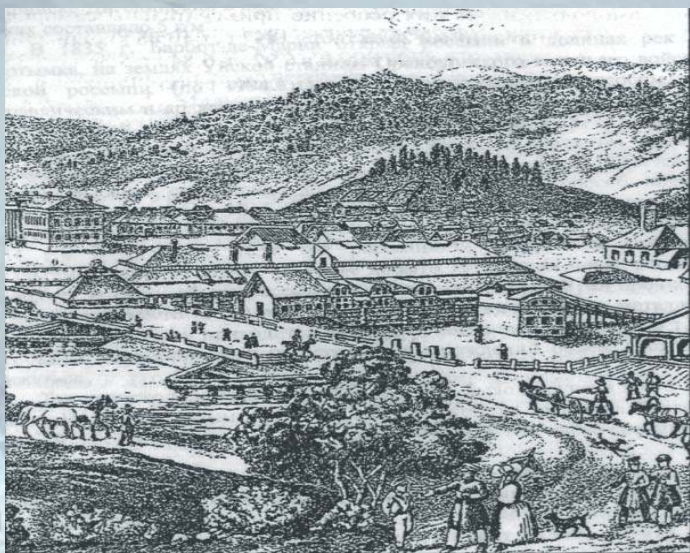
## Рудоискатели и рудопромышленники

Населению Башкортостана были издавна известны месторождения полезных ископаемых. П.С. Паллас, И.И. Лепехин, П.И. Рычков указывали на сохранившиеся следы разработок древнейших "чудских" рудников эпохи бронзы на Южном Урале. Знаатоками месторождений руд в Башкирии, в основном, были ее коренные жители.

Башкир Салжиутской волости Чубар Белагушев в 1721 г. нашел в верховьях р. Чусовой руду, содержащую серебро и медь. В 1721 г. башкиры Кара-Табынской волости Исетской провинции открыли месторождение золотоносных песков, которое впоследствии было названо Миасскими золотыми россыпями. В 1724 г. башкир Салжиутской волости Кулсур Кинзягулов на своей земле по р. Полевая нашел медную руду и уступил месторождение казне. В 1740 г. башкир д. Кускильдино Кудейской волости Нуруш Кинзекеев нашел в верховьях р. Белой, на горе Алабаш месторождение серебра. В 1740 г. башкиры Айлинской волости Сибирской дороги обнаружили месторождение железной руды на р. Уртыш. В 1740 г. старшина Шайтан-Кудейской волости Шиганай Бурчаков открыл месторождение железной руды на р. Узень на территории Тырнаклинской волости. В том же году старшина Кубелякской волости тархан Баим Кидраев обнаружил месторождение железной руды на левом берегу р. Яик, на горе Атас (Магнитная гора).

В 1754 г. старшина Надыровой волости Казанской дороги тархан Надыр Уразметов, его сын Юсуп с компаньонами Асля и Хозя Мозяковы обнаружили источник нефти по р. Сок (выше Сергиевского городка) и Кукурт и предприняли попытку построить нефтеперерабатывающий завод. Они в 1754 г. подали прошение в Оренбургскую губернскую канцелярию о разрешении построить нефтеперерабатывающий завод "на своих крепостных дачах в Уфимском уезде, на Казанской дороге по Соке-реке". 16 июня 1754 г. последовало "Определение Берг-коллегии о разрешении башкирам Казанской дороги старшине Уразметову с сыном построить нефтяной завод". Надыр Уразметов с сыном приступили к постройке завода, но достроить и пустить его в эксплуатацию не смогли. В 1757 г. Оренбургское горное начальство, обследовав недостроенный





завод, лишило компаньонов права на разработку нефти. Но своим обращением Надыр Уразметов и его компаньоны впервые привлекли внимание Горного ведомства, а впоследствии и Академии наук России к проблеме нефтегазоносности Урало-Поволжья, что привело к дальнейшим исследованиям этого региона.

В 1759 г. старшина Катайской волости Исетской провинции Даут Еналин выявил 2 месторождения марганцевой руды (вблизи д. Жуково и Верхояицкой крепости). В 1760 г. на правом берегу р. Инзер, в 3 верстах от д. Якшимбетово, уфимский купец И. Сенеев и старшина Д. Якшимбетов открыли нефтяной источник. В 1763 г. башкирские старшины Урманчи Минглибаев и Якшимбет Урасов открыли источники смолы (битума) на берегах р. Инзер, у д. Яксаново Курпеч-Кумрук-Табынской волости Ногайской дороги.

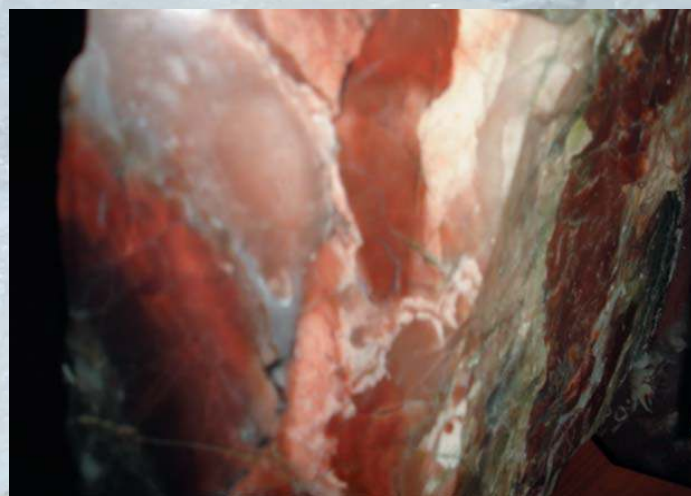
И.И. Лепехин утверждал, что башкиры д. Биктуганово около Саткинского завода делали порох из селитры. Многие заводы Демидовых были построены на месторождениях, открытых башкирами. Башкиры Исетской провинции Кура-батыр Балсаров и Кичкиней Курмантаев в 1764 г. обнаружили месторождение золота около Уфалейского железодельного завода. В 1770 г. башкир д. Мустюково Юрматинской волости Юлдаш Кутлин нашел месторождение угля на правом берегу р. Белой.

Некоторые из рудоискателей стали рудопромышленниками. Они появились в Башкирии в начале XVIII в. в связи с изучением и освоением богатств Урала. В декабре 1719 г. был издан указ, согласно которому любому человеку разрешалось "искать, варить, плавить и чистить всякие металлы и минералы". По ходатайству В.Н. Татищева из Сената была послана специальная государева грамота с обращением к башкирам содействовать поискам и разработке руд. Значительное число рудников находилось на вотчинных землях башкир и принадлежало им. Так, из 310 рудников при Юговских казенных заводах 234 принадлежали рудопромышленникам - башкирам. На рудниках использовался труд наемных работников, иногда русских приписных крестьян (со II-й пол. XVIII в.). Около 400 рудопромышленников - башкир проживали в деревнях Барды и Куяново Гайнинской волости Осинской дороги: Туктамыш Ижбулатов, Гали Туктамышев, Тасим

Маметов и др. Их называли пермскими рудопромышленниками, которые поставляли руду на пермские казенные заводы (за 1735-1805 годы 12 млн пудов).

Наиболее известным из них является Исмаил Тасимов (I пол. - сер. XVIII в.), башкирский старшина д. Куяново Мул-Гайнинской волости Осинской дороги, один из наиболее крупных горнопромышленников Урала, инициатор развития горного дела Башкортостана и создания первой в России высшей технической школы - Горного училища в Санкт-Петербурге, ныне Горного института им Г.В. Плеханова. В своей челобитной в Берг-коллегию Исмаил Тасимов "со товарищи" писал: "..., хотя они по промыслу своему опытом научаются и в горную экономию вникают, но дабы промысел сей усовершенствовать и горную экономию упрочить и через это как для себя, так и для потомков своих и для общества сделаться, возможно, более полезными, имеют нужду в сведущих руководителях". Они обещали отчислять "из получаемой ими цены с каждого пуда руды по полушке" (четверть копейки) на содержание училища. Из этих отчислений сформировался первоначальный бюджет учебного заведения. Сенат в своем докладе Екатерине II отмечал, что Берг-коллегия "признала оное полезным и необходимо нужным ...". В связи с этим академик Д.И. Соколов писал: "..., раскроем дела Берг-коллегии... и здесь находим доказательства, что по своенравию судьбы башкирцы были виновниками нашего просвещения в деле Горном". Указ о создании этого учебного заведения Екатерина II подписала 23 октября 1773 года (открытие состоялось 28 июня 1774 года).

Среди рудопромышленников - башкир Сибирской дороги наиболее известны Салей Бускунов, Давыд Утяганов, Кунай Назаров и др. Бускунов и Умяк Билимбаев с 20 башкирскими компаньонами поставляли железную руду на заводы Демидовых. В 1763 г. они получили разрешение на разведку руд за реками Уй, Тобол, Ишим. Утяганов с товарищами в 1761 г. доставили 204 тыс. пудов железной руды на Ревдинский доменно-передельный завод.



## Золотодобыча в Башкортостане

На территории Республики Башкортостан известны золоторудные (коренные золотые и комплексные золотосодержащие) и россыпные месторождения - районы Зауралья и горного Урала.

В 1823 г. на казенном Миасском заводе при опытной промывке песков на берегу Миасса было найдено первое южно-уральское россыпное золото. На следующий год была обнаружена богатая россыпь в верховье Ташкутарганки, левого притока Большой Иремели, на которой заложили Царево-Александровский прииск, ставший знаменитым своими крупнейшими самородками весом в 36,04 кг (найден 26 октября 1842 г.), в 10,08 кг (найден 26 марта 1826 г.), а также другими весом в 6,92; 6,84; 5,36; 5,35 и 3,28 кг. Россыпи вдоль речки Ташкутарганка интенсивно разрабатывались и к 1848 г., из них было добыто более 6,5 тонн золота.

В 1850 г. в Оренбургской губернии было шестьдесят девять золотых приисков, а в числе старателей было свыше 10 тысяч башкир. В 1860 г. на Южном Урале действовали 223 золотых прииска. Добыча золотоносных песков велась открытым способом (разрезами) или подземными разработками (ортами). Главными орудиями на земляных работах были лом, кайло, лопата. Песок к промывальным устройствам доставляли на тачках и носилках. На промывке песков применяли простейшие механизмы: ручные станки, грохоты, вашгерды, чаши и др.

В конце XIX века на золотых приисках внедряются бегуны, дробилки, паровые двигатели, подъездные железные дороги, золотоуловители. Строятся шахты для разработки рудного золота. В 1897 г. в крае действовали 600 шахт и 1200 штолен,

в которых функционировали 129 паровых машин и 158 паровых котлов. За 1860-1900 гг. добыча золота увеличилась более чем в два раза. В конце XIX века на Оренбургскую губернию приходилось 72 % добытого в стране рудного золота.



САМОРОДКИ ЗОЛОТА



САМОРОДОК ЗОЛОТА  
"ИРЕНДЫКСКИЙ МЕДВЕДЬ"











# Этнос, история и культура Башкортостана



РУБИЛО. ЯШМА. СТОЯНКА МЫСОВАЯ.  
ПАЛЕОЛИТ

Башкирскую землю, без преувеличения, можно назвать центром Евразии: здесь проходит наиболее зримая, обозначенная самой природой граница Европы и Азии, степь соседствует с тайгой, а Уральские горы - становой хребет Российского государства - уступают место широкому степному коридору, связующему Восток и Запад.

Благодаря этому и благоприятным климатическим условиям территория исторического Башкортостана была заселена в глубокой древности.

**Каменный век** подразделяют на древний (палеолит), средний (мезолит), новый (неолит). Переходный к эпохе металла период называется энеолит.

Самые древние палеолитические стоянки (400-100 тыс. лет) на территории Башкортостана относятся к **ашельской эпохе**. Каменные орудия представлены чопперами (галками с заостренным краем), нуклеусами и остроконечниками.

Следующий период - **мустьерский** (100-35 тыс. лет) - также представлен единичными памятниками на территории Башкортостана.

К позднему или "верхнему" палеолиту (35-10 тыс. лет) относятся более 30 памятников в центральной части Башкирии и серия стоянок на озерах Южного Зауралья. По мнению археологов, с периода позднего палеолита здесь начинаются контакты восточно-европейского, среднеазиатского и сибирского населения, итогом чего явилось формирование уральского (смешанного) антропологического типа.

**Мезолит** (10-5 тыс. лет) - важнейшая эпоха в истории, когда начинается переход к производящим формам хозяйства. На Южном Урале, с одной стороны, продолжается развитие основных элементов местной культуры, а с другой, появляется индустрия трапещий и пластин ближневосточного типа Юго-Западной Азии, характерная для культур с зарождающимся скотоводством и земледелием. Поэтому некоторые специалисты предполагают, что в Европу проникновение производящего хозяйства проходило через Урал.

В этот период количество известных памятников возрастает до нескольких десятков.

Стоянки мезолита в Южном Предуралье объединяются в ильмурзинскую культуру. Большин-

ство стоянок концентрируется в центральной части Предуралья и Икско-Демском междуречье, выявлены стоянки в верховьях и низовьях р. Белой. Население, в основном, занималось охотой и рыбной ловлей.

В Южном Зауралье стоянки мезолита располагаются на берегах озер яшмового пояса и объединены в янгельскую культуру.

В неолите (V-IV тыс. до н.э.) получает дальнейшее развитие каменная индустрия: появляются шлифовка, пиление и сверление, улучшается качество орудий с двухсторонней обработкой. Все это способствовало повышению производительности труда, более активной обработке древесины. Другим важным изобретением является появление керамики - глиняной обожженной посуды разнообразных форм. Но главное достижение неолита - становление производящего хозяйства - скотоводства и земледелия.

К настоящему времени на территории Башкортостана известны более 100 неолитических памятников. В Предуралье распространяются памятники прибельской культуры. В целом совершается переход с крупных рек на притоки Белой и Камы: Ик, Дема, Уфа, Юрюзань и др. Больше поселений появляется в низовьях р. Белой. Наиболее крупные долговременные поселения развиваются в Икско-Демском междуречье, на территории Бугульминско-Белебеевской возвышенности. На 21 поселении Южного Урала обнаружены зернотерки, кости домашних животных. Появляется население на северо-востоке, в Айско-Юрюзанском междуречье.

В верховьях р. Белой сохраняется влияние зауральских культур, в первую очередь ташбулатовской культуры (север Приуралья входил в зону влияния камской культуры).

Между населением Южного Зауралья (ташбулатовская культура) и Предуралья (прибельская культура) связи почти не прослеживаются.

**Энеолит** (медно-каменный век), переходный период от каменного века к бронзовому, связан с использованием меди для изготовления орудий труда. Датируется IV-III тыс. до н.э. В лесной и лесостепной зонах Башкирского Приуралья известны 30 памятников, содержащих энеолитические комплексы. В энеолите в центральной части Приуралья сформировалась агидельская культура, на севере



РУБИЛО. СРЕДНИЙ ПАЛЕОЛИТ



СКРЕБКИ. ЯШМА. СРЕДНИЙ ПАЛЕОЛИТ



КАПОВА ПЕЩЕРА



КАМЕННЫЙ ТОПОР. НЕОЛИТ



СКРЕБКИ. КРЕМЕНИЙ, ЯШМА. НЕОЛИТ



ПОДВЕСКИ. ПОЗДНИЙ ПАЛЕОЛИТ.

ПЕЩЕРА СМЕЛОВСКАЯ II

Башкортостана - гаринская культура, в Зауралье - суртандинская культура, в степях Южного Урала - ямная культура.

Население агидельской культуры концентрируется преимущественно в Икско-Демском междуречье и в низовьях р. Белой; занимается охотой, рыболовством, скотоводством.

В Зауралье наблюдается преемственность с неолитом. Поселения суртандинской культуры имеют большие, по сравнению с неолитом, размеры жилища округлой формы, полуземляночного типа.

Зауральские (суртандинские) племена проникают в Приуралье, смешиваются с местным населением. Эти племена явились одним из компонентов формирования населения эпохи бронзы Урало-Поволжского региона.

В последние годы выявляются новые типы памятников, связываемые исследователями с энеолитом, - святилища и менгиры, которые ассоциируются рядом специалистов с археоастрономическими памятниками типа Стоунхенджа в Англии и Тешетице-Коевице в Чехии.

**Бронзовый век** - время, знаменующееся переходом от металлургии меди к использованию бронзы (сплав меди с мышьяком, оловом, свинцом и сурьмой), отличающейся легкоплавкостью (700-900 °С), высокими литейными, антикоррозийными, механико-технологическими свойствами.

На рубеже III-II тысячелетий до н.э. на территории Южного Урала проживало несколько племенных групп, которые существенно отличались между собой по культуре и происхождению.

В лесостепных районах Приуралья (в бассейне рек Ай, Белая, Дема, Ик) локализуются племена абашевской культуры (II-III четв. II тыс. до н.э.). Они явились одним из компонентов алакульской (XVI-XIII вв. до н.э.) и срубной (XVII-XII вв. до н.э.) культур эпохи бронзы.

В лесной и лесостепной зонах Урала были распространены племена черкакульской (XIV-XI вв. до н.э.) и межовской культур (XII-VIII вв. до н.э.).

В Зауральской лесостепи и на востоке Предуралья получили развитие петровская, синташтинская культуры (XVII-XV вв. до н.э.), а также саргаринская культура.

Поселения бронзового века расположены на

площадках надпойменных террас. Встречаются укрепленные и неукрепленные поселения. Жилища представлены прямоугольными землянками и полу-землянками с 1 или 2-скатной крышей, наземными бревенчатыми сооружениями; керамикой - сосудами баночной и горшечной формы с геометрическим орнаментом.

Во II тыс. до н.э. на Южном Урале образуется один из активных очагов культуро-генеза восточно-европейской степи и лесостепи. Археологические культуры, получившие развитие в конце бронзового века (алакульская, межовская, приказанская, срубная, черкасульская и др.), повлияли на формирование культур раннего железного века (ананьинская, гороховская, иткульская, курмантауская, савроматская и др.).

**Железный век** - эпоха в истории человечества, которая знаменуется началом применения и широким распространением железа. Железный век разделяется на два хронологических этапа: ранний (I тыс. до н.э. - III-IV вв. н.э.) и поздний.

В раннем железном веке степи Башкортостана входили в ареал обитания племен савроматской (VIII-IV вв. до н.э.) и сарматской культур (к. V в. до н.э. - IV в. н.э.), которые вели кочевой образ жизни и оставили массу курганных могильников, в том числе так называемые царские курганы с обилием высокохудожественных ювелирных изделий, оружия, жертвенных животных и т.д. (Филипповские курганы). Они использовали железное оружие: копья, ножи, мечи и кинжалы, заимствованные у индоиранских кочевников Великого Пояса степей (киммерийцев, скифов).

В лесной зоне в это время обитает оседлое население, занимавшееся скотоводством и земледелием, а также охотой и рыболовством - племена ананьинской (VIII-III вв. до н.э.), кара-абызской (IV в. до н.э. - III в. н.э.), пьяноборской культур (III в. до н.э. - II в. до н.э.).

В восточных лесостепных районах обнаружены отдельные памятники гамаюнской, иткульской, гороховской, саргатской культур.


В IV-V вв. н.э. в этнокультурной карте Евразии происходят резкие изменения, вызванные массовым движением на запад кочевых скотоводческих племен, основное ядро которых составляли вышедшие из степей центральной Азии племена гуннов




РАСКОПКИ КУРГАНА



СОСУДЫ ЭПОХИ БРОНЗЫ



НУКЛЕУС. КРЕМЕНИ. НЕОЛИТ



НАКОНЕЧНИКИ ДРОТИКОВ. ЯШМА.  
ЭПОХА БРОНЗЫ



ПЕСТ И ТОПОР. ЭПОХА БРОНЗЫ



БРОНЗОВЫЕ КЕЛТЫ, НОЖ, НАКОНЕЧНИК  
КОПЬЕ И ДОЛОТО. ЭПОХА БРОНЗЫ



или хуннов. Это движение положило конец многовековому господству в восточноевропейских степях индо-иранских кочевых племен и явилось началом не менее длительного движения на запад тюркоязычных кочевников.

Лесостепные и лесные районы Приуралья в I пол. I тыс. н.э. продолжали оставаться областью расселения оседлых, скотоводческо-земледельческих племен финно-угорского Башкортостана, и в прилегающих территориях Удмуртской республики сформировалась мазунинская культура (III-V вв. н.э.). Но в V в. н.э. под давлением одной из групп западносибирских угров (памятники харинского типа), вызванным великим переселением народов, мазунинское население продвигается восточнее, на территорию современного Башкортостана, где формируется бахмутинская культура (V-VIII вв.). Ведущими отраслями хозяйства являлись скотоводство, земледелие, охота, рыболовство, металлургия бронзы и железа, ткачество.

Наряду с племенами бахмутинцев Бельско-Уфимского междуречья, в предгорных районах Южного Урала обитали небольшие группы оседлого земледельческо-скотоводческого населения имендяшевской культуры (III-VII вв.). Кроме того, соседями бахмутинцев в бассейне р. Белой являлись племена именьковской культуры, которые занимали территории, пригодные для пахенного земледелия.

Именьковцы не оставили следов в этнической карте Приуралья, так как вскоре были вытеснены или ассимилированы волной кочевников - племенами турбаслинской культуры (V-VIII вв.). Этническая принадлежность их до сих пор не ясна.

На рубеже VI-VII вв. в Приуралье появляются пришлые племена, оставившие на территории современного Башкортостана, Прикамской Удмуртии и в восточных районах Татарстана памятник кушнаренковской культуры (VII-IX вв.). Их образ жизни был подвижным, о чем свидетельствуют многочисленные поселения - кратковременные стоянки, расположенные преимущественно в долинах р. Нижняя Белая, Кама и Ик, на краю надпойменных террас.

Во II пол. VIII в. лесостепные районы Приуралья в бассейне среднего течения р. Белой, горные долины Южного Урала и лесостепное Зауралье были заселены еще одной группой западносибирских племен, хотя и родственными, но отнюдь не

тождественных кушнаренковским - это так называемые племена караякуповской культуры (II пол. VIII-IX вв.).

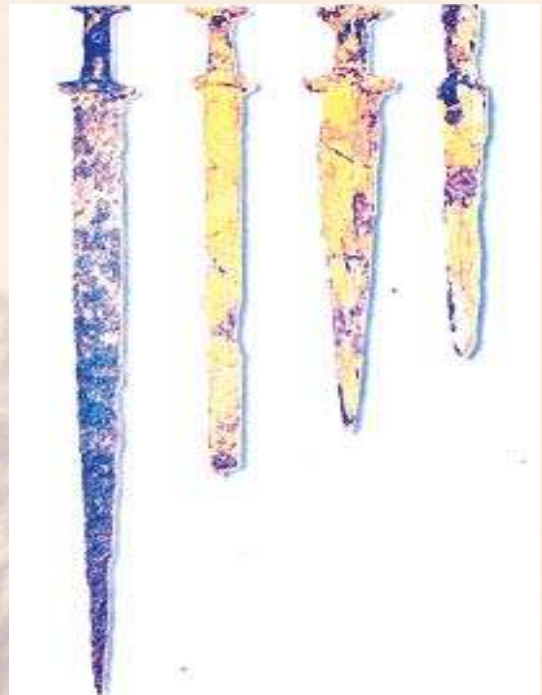
Последние вели полукочевой образ жизни. Они имели относительно устойчивые границы расселения, крупные стационарные могильники и немногочисленные городища сезонного типа с тонким культурным слоем.

Несмотря на это, и в X-XI вв. горно-лесные и предгорные лесостепные районы Южного Урала, по-прежнему, продолжали оставаться в сфере этнокультурного воздействия полукочевых угорских племен Зауралья и Западной Сибири. В XIII-XIV вв. керамика чияликской культуры, также угорской фиксируется в окрестностях г. Уфы и на памятниках нижнего и среднего течений р. Белой.

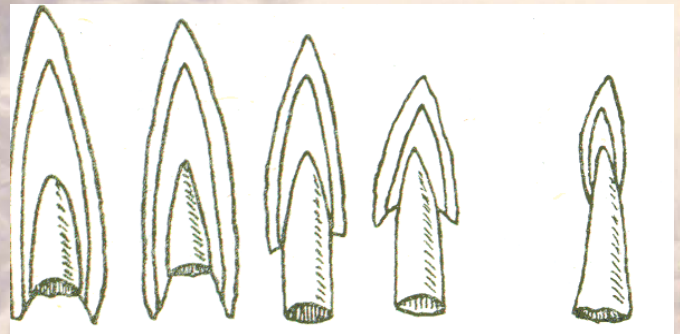
Во II пол. IX в. через степи Южного Приуралья и Заволжья проходит волна тюркоязычных кочевников - печенегов, вытесненных из Средней Азии и Приаралья в результате длительных войн между печенегами и огузами, кимаками и карлуками. К началу X в. сложились два этнополитических объединения печенежских племен - Западная Печенегия (от Днестра до Нижнего Дона) и Заволжская Печенегия (от Волги и Жигулевских гор до предгорий Южного Урала). Вели они один тип хозяйства - кочевое скотоводство, разводя овец, лошадей, крупный рогатый скот и торгуя им.

В степях Южного Приуралья и Заволжья севернее печенегов, которые доходили до южных отрогов Бугульминско-Белебеевской возвышенности, кочевали древнебашкирские племена, которые, по мнению выдающегося этнографа Р.Г. Кузеева, являются органической частью заволжских печенегов. Появление их на этой территории датируется II пол. IX в. Более ранняя история древнебашкирских племен связывается специалистами со Средней Азией и Приаральем, откуда они в качестве авангарда союза заволжских печенегов перекочевали в Приуралье. Пребывание древних башкир в IX в. в Средней Азии подтверждается различными письменными, топонимическими и фольклорными свидетельствами.

В Приуралье усилилось формирование древнебашкирской этнической общности. Консолидирующую роль в этом играли бурзяне, усергане, тангауры, тамьяне, байляре и другие башкирские племена.



ЖЕЛЕЗНЫЕ МЕЧИ РАННЕГО ЖЕЛЕЗНОГО ВЕКА



БРОНЗОВЫЕ НАКОНЕЧНИКИ СТРЕЛ



ЖЕРТВЕННИК-АЛТАРЬ. ПЕСЧАНИК





С этого времени до сер. XIII в. в этнической истории древних башкир наблюдается преобладание их этнокультурных контактов с местными приуральскими угро-финскими племенами - наследниками бахмутинской, турбаслинской, кушнаренковской, караякуповской культур, а также местными потомками поздних сарматов.

В 30-х годах XIII в. монголо-татарское нашествие на Восточную Европу привело в движение массы кочевников. Разгромленные кыпчаки (половцы) в массовом порядке уходили в Приуралье и Зауралье. Здесь они вступили в этнические связи с древне-башкирскими племенами.

Кыпчакская миграция в Приуралье и Зауралье шла по трем направлениям и была разнородной в этнокультурном плане. Двигавшиеся с юго-запада половецко-печенежские племена смешались с башкирами катаяцами и сальютами, чьи кочевья в XIII-XIV вв. простирались по долинам рек Дема, Чермасан, Ик вплоть до р. Самара. С юга, со стороны Волго-Уральского междуречья подкочевывали кыпчакские племена половцев "саксинов" и смешивающиеся с ними группы кимако-кипчакского этногенетического объединения с центром на р. Иртыш. Они наложили свой отпечаток на формирование этнического облика минских башкир, чьи кочевья в XIV в. находились в южной части Бельско-Уфимского междуречья и по долинам р. Дема и Уршак. Третье направление кыпчакской миграции на Южный Урал шло с востока и юго-востока, со стороны Казахстана и Прииртышья. Они определили впоследствии этнический облик башкир-табынцев, в языке и культуре которых явственно прослеживается присутствие восточно-тюрского и монгольского компонентов.

Взаимодействие и смешение различных племен и родов разрушило племенную и региональную замкнутость, вело к нивелировке этнокультурных признаков, формированию единого башкирского этноса, сложению его хозяйства, материальной и духовной культуры.

Само название **"башкорт"**, упоминаемое в сочинениях арабских путешественников и географов Салламана Тарджемана, Балхи, Истархи, Масуди, Ибн Фадлана, Гардизи, Махмуда Кашгари, Идриси, Якута, европейских путешественников Платона Карпини, В. Рубрука и др., по мнению большинства исследователей, тюрского происхождения. На про-



тяжении XVIII-XX вв. выдвинуто более 40 толкований этнонима "башкорт". Наибольшее распространение получила у современных исследователей точка зрения, согласно которой этноним "башкорт" произошел от имени предводителя башкирских племен, объединившихся в I пол. IX в. (либо I пол. X в.) в военно-политическое (гос.) объединение во главе с Башгирдом, ставшее впоследствии ядром башкирского этноса.

Территория, на которой расселились башкирские племена с сер. I тыс. н.э., входила в состав различных государственных образований - Дешт-и-Кипчак, Тюркский каганат, Хазарский каганат, Волжская Булгария, Золотая Орда, Казанское ханство, Ногайская орда, Сибирское ханство).

Во II пол. XVI в. башкиры добровольно вошли в состав Московского царства. Государство гарантировало сохранение вотчинного права башкир, местного самоуправления, традиционных обычаев, праздников и т.п., свободу вероисповедования при условии несения военной службы и различных повинностей (уплата ясака, другие налоги).



ОЛЕНЬ. ДЕРЕВО В ЗОЛОТОЙ ФОЛЬГЕ.  
САРМАТЫ. ФИЛИППОВСКИЕ КУРГАНЫ

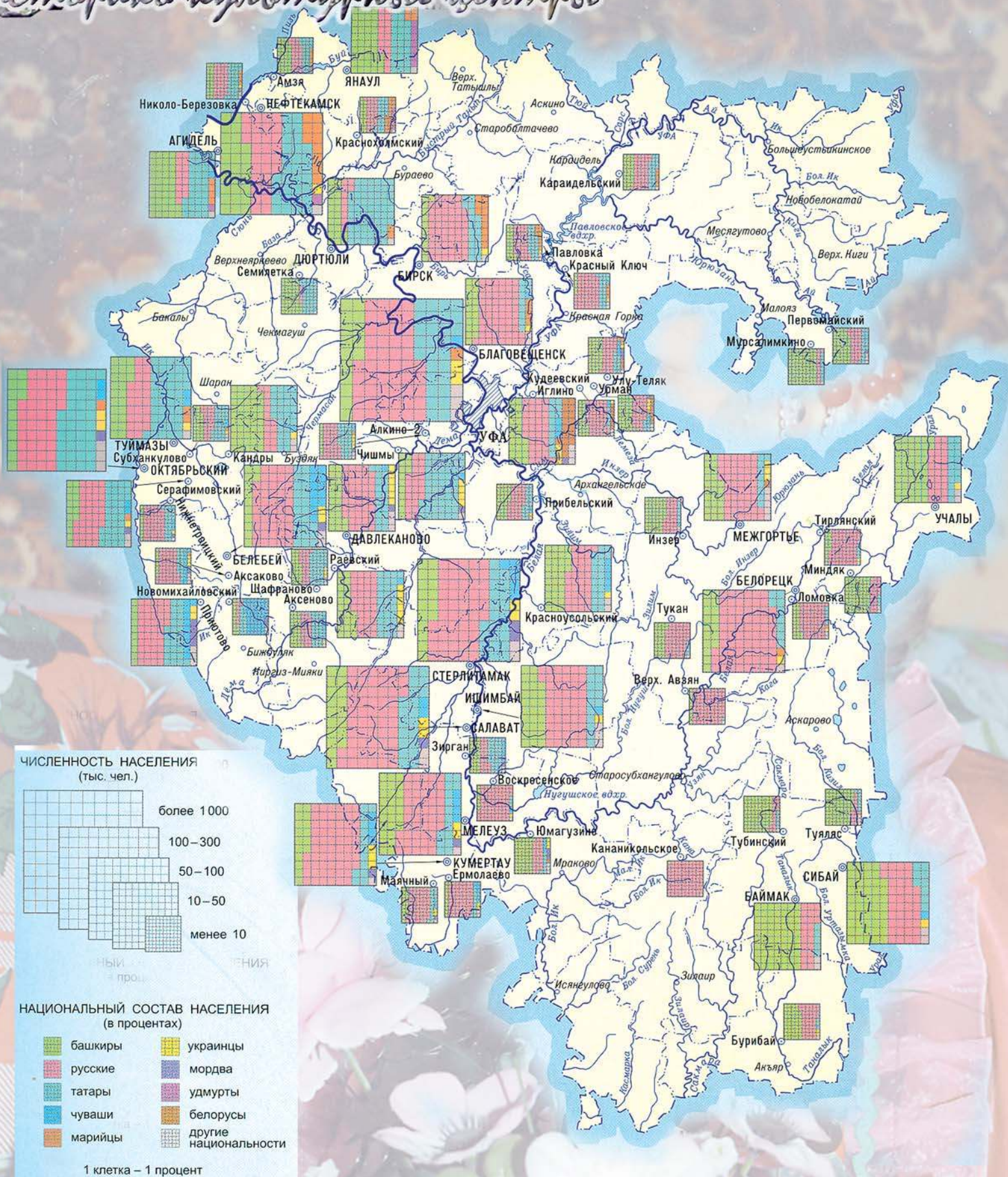


ЗОЛОТАЯ ПОДВЕСКА. САРМАТЫ.  
ФИЛИППОВСКИЕ КУРГАНЫ



# Народы Республики Башкортостан:

## историко-культурные центры



**Башкортостан** - многонациональная республика. Сейчас в республике проживают представители более 30 народов России и всего мира. В республике проводится активная поддержка национальных культур, языков и традиций.

Самый яркий пример - Всемирный курултай башкир. Курултай - традиционная форма собрания народа, коллективно принимающего судьбоносные решения. Коллективно принималось решение о вхождении Башкирии в состав Российского государства в 1557 году, коллективно ставился вопрос об автономии Башкирии в составе РСФСР. С 1993 г. Государственное Собрание - Курултай - является высшим представительным и законодательным органом Республики Башкортостан. В 1995 г. проведен Первый Всемирный Курултай башкир.

**Башкирский историко-культурный центр "Село Темясово"** создан в селе Темясово Баймакского района.

На Первом Всебашкирском военном съезде в этом селе в 1919 году было принято решение об образовании автономии Башкортостана, здесь находилось первое Башкирское правительство. Село Темясово стало тогда первой столицей республики.

История села связана с именами таких известных деятелей, как Заки Валидов, Шайхзада Бабич, Муса Муртазин, Ильяс Алкин, Шагит Худайбердин. В Темясово действует историко-краеведческий музей.

Недалеко в Зилаирском районе расположено одно из старейших сел Юлдыбаево. В 2006 г. торжественно отмечено 800-летие.

Село Сайтбаба - одно из крупнейших башкирских сел в Гафурийском районе, в 2004 г. ему исполнилось 300 лет. Здесь был открыт **башкирский историко-культурный центр "Сайтбаба"**.

**Русский историко-культурный центр "Никольский храм"** образован в селе Николо-Березовка Краснокамского района. Село - одно из самых ранних поселений русских на территории Башкортостана. В настоящее время завершаются работы по восстановлению Никольского храма, возобновлены службы. При храме открыт Свято-Никольский историко-краеведческий музей, действует колокольня, с которой желающие могут полюбоваться красотой окрестных мест.

Ежегодно в селе Николо-Березовка проходят





Дни славянской письменности и культуры и праздник Николы Чудотворца Березовского, или Николы Вешнего с выступлениями лучших звонарей республики, а также Москвы, Суздаля, Архангельска, Ростова.

Два историко-культурных центра - "Село Надеждино" и "Село Усень-Ивановское" действуют на территории Белебеевского района.

В селе Надеждино, бывшем имении С.Т. Аксакова восстановлены Дмитриевский храм, музей-усадьба Аксаковых, пруд. Гордостью музея являются предметы быта дворян, подаренные потомками рода Аксаковых.

С именем Марины Цветаевой связан историко-культурный центр "Село Усень-Ивановское".

Более 70 музейных экспонатов собрано сотрудниками музея, в том числе документальный и вещевой материал о жизни и деятельности Марины Цветаевой.

В селе Красный Яр в 2003 году был создан историко-культурный центр русских Уфимского района РБ.

Основные программные задачи центра - изучение и сохранение памятников старины и культуры, приобщение молодежи к этнической истории и этнографии.

В Доме культуры села Красный Яр создан уголок русской культуры "Русская горница". Здесь же занимается и выступает русский фольклорный ансамбль "Ивушка", в репертуаре которого более 100 русских народных песен и частушек.

В селе Килим Буздякского района действует татарский историко-культурный центр.

Здесь расположен замечательный памятник садово-парковой архитектуры XIX века. Он представляет собой архитектурный ансамбль, который состоит из дворца, выполненного в духе классицизма с использованием мотивов восточной стилистики, мечети, парков, расположенных на берегу реки, фруктового сада. Рядом с мечетью находится старое мусульманское кладбище, захоронения которого относятся к концу XVII - началу XVIII века.

Возрождению традиций и обычаев народа способствует проведение национальных праздников. Значительная часть традиционных праздников татар связана с годовым циклом хозяйственной деятельности. Это праздник плуга (сабантуй), народное гуля-

ние (жиин), жатва (урак осте), праздник цветочного сока, Новый год (Науруз).

В деревне Суук-Чишма Кармаскалинского района для сохранения и развития родного языка и самобытной национальной культуры, нравственности создан **историко-культурный центр "Чувашская сельская община"**.

На территории Башкортостана чувашаи начали расселяться с середины XVII века. Массовый приток чувашей отмечался в XVIII и XIX веках. Основным местом проживания чувашей являются западные, юго-западные и центральные районы республики.

Традиционными занятиями чувашей до начала XX века были пашенное земледелие, животноводство, огородничество, пчеловодство.

С 1999 года работает общественная организация "Канаш чувашей Республики Башкортостан". Проводятся национальные праздники, фестивали, смотры-конкурсы, выставки. Традиционными мероприятиями в республике стали Дни чувашской письменности и культуры, фестиваль молодых исполнителей чувашской песни "Шапчак сасси", конкурс чувашских красавиц.

В республике работают чувашские народные воскресные школы, действуют Общество чувашской культуры, Союз чувашской молодежи.

**Историко-культурный центр "Алексеевская немецкая община"** открыт в Благоварском районе.

На территории Башкортостана первые немецкие переселенцы появились в начале XVII века. Немцы организовали здесь образцовые хозяйства.

Контуры немецких поселений на территории республики со временем менялись. В настоящее время места компактного проживания немцев имеются в Благоварском районе, а также в городах Уфе, Стерлитамаке и Октябрьском.

Огромную работу по возрождению духовной, этнической культуры немцев республики осуществляет Союз немцев Башкортостана "Видергебург" ("Возрождение"), который является членом Федеральной культурной автономии российских немцев. В населенных пунктах имеются школы, где немецкий язык изучается как родной.

Местом компактного проживания белорусов является Иглинский район республики. В селе Балтика работает **белорусский национально-культурный центр "Спадчына"**. Стало доброй традицией про-





водить ежегодные самобытные праздники белорусского народа. На башкирской земле возродился замечательный праздник Ивана Купалы - дня летнего солнцестояния, который сопровождается традиционными прыжками через костер, выходом русалок, обливанием водой и купанием в озере.

**Историко-культурный центр марийцев** Башкортостана открыт в селе Мишкино Мишкинского района.

Первые упоминания о марийцах в Приуралье содержатся в документах XV-XVI веков. Поток марийских переселенцев в Башкортостан усилился в XVII-XVIII веках. Традиционными отраслями хозяйства марийцев были земледелие, скотоводство, охота, рыболовство, бортничество. Достаточно сильно было развито женское домашнее производство: ткачество, плетение, вязание, вышивка.

Большие праздники у марийцев связаны с сельскохозяйственным циклом работ. Самым массовым и наиболее значимым является весенний праздник Ага-пайрем. Первоначально он проводился перед пахотой и был призван обеспечить хороший урожай. Праздник урожая проводили после уборки ржи.

В селе Новые Татышлы Татышлинского района открыт **удмуртский историко-культурный центр**.

Удмурты на территории современного Башкортостана появились в конце XVI - начале XVII века. Потомки удмуртов, переселившихся в Башкирию, составили основу современного удмуртского населения Янаульского, Бураевского, Балтачевского, Татышлинского и других районов республики.

В селе Максим Горький Архангельского района открыт **латышский историко-культурный центр**. Именно на этой территории находились первые латышские поселения в Башкортостане.

Самым большим праздником у латышей считается День Лиго - Янов день. Отмечается он вечером и ночью накануне дня летнего солнцестояния. Для праздника обязательными являются костры, песни, танцы, хороводы, гадания. Основные угощения - домашний сыр с тмином, пироги. Завершается праздник встречей утра Янова дня.

Из христианских праздников почитаемы Рождество, Пасха и Троица.

**Историко-культурный центр украинцев** Башкортостана создан в селе Золотоношка Стерлитамакского района.

В селе находится памятник деревянного зодчества начала XX века - Рождество-Богородицкая церковь, декоративная резьба которой сохраняет следы украинского народного орнамента.

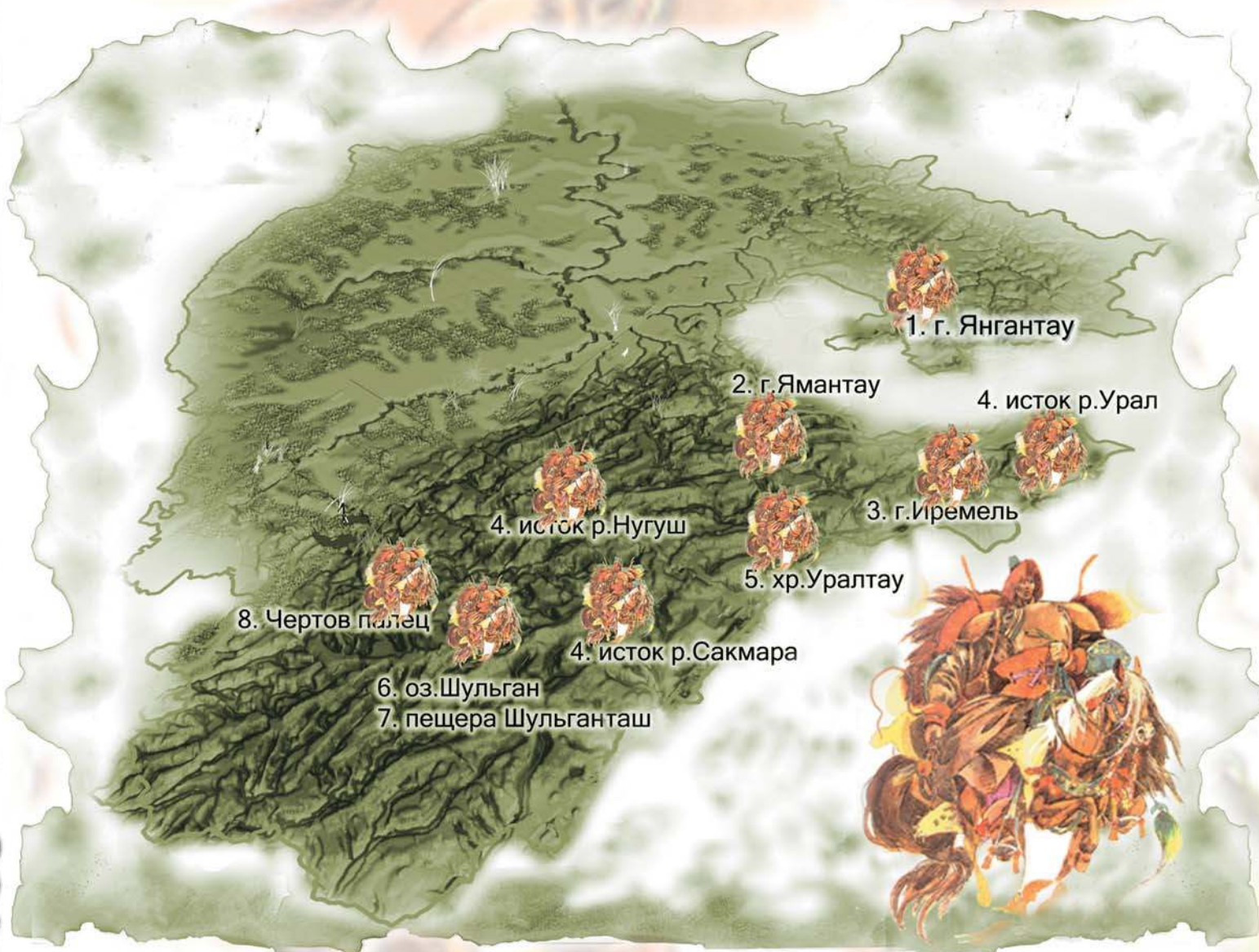
Первые упоминания об украинцах на территории Башкортостана относятся к началу XVII века. Большая волна переселения с Украины наблюдалась в конце XVIII - начале XIX века. Многочисленные группы украинцев представлены в Стерлитамакском, Чишминском, Давлекановском районах, а также в городах республики.

К традиционным праздникам, отмечаемым украинцами Башкортостана, относятся Рождество Христово, Пасха, День Ивана Купалы, Шевченковский праздник.



# Башкирскому эпосу "Урал-батыр" - 1000 лет

Урал-батыр - крупнейший башкирский народный эпос, сложенный более 1000 лет назад. Записан со слов народных сэсенов (поэтов) в 1910 г. в деревне 2-е Иткулово между хребтами Уралтау и Ирендык, недалеко от первой столицы Башкортостана, села Темясово.



В эпосе - всемирный потоп, первые люди Янбирде и Янбике, борьба добра со злом, происхождение гор и рек Урала.

На карте показаны места, где совершались главные подвиги Урал-батыра. Эти места издревле были культовыми для башкир, а значит, они интересны и нам, живущим на тысячелетие позже Урал-батыра.



### 1. Гора Янгантау (Салаватский р-н).

“... Урал-батыр опять взметнул дэва, да так, что на этот раз тот ушел в землю по шею, и девять его голов замерли, говорят, уставившись в разные стороны. Вытащил Урал дэва, и они продолжили схватку. Не успел дэв и опомниться, как Урал-батыр взметнул его в небо с такой злобой, что тот, падая, провалился сквозь землю. Говорят, это и был последний судный день дэва.

... в трех-четыре шагах, стал, крутясь, выбиваться из-под земли дымок, а потом вспыхнуло пламя.

Та гора так и не перестала дымить, поэтому ее прозвали Янгантау (горящая гора)".

### 2. Гора Ямантау - "злая гора" (Белорецкий р-н).

"... В этих местах из туш дэвов, джинов и пярив, которых Урал-батыр разрубил на куски, возникла большая гора. Эту гору в народе начали называть Ямантау";


"На горе из телес Азраки,  
Что называется Ямантау,  
Так и быть, похороню".  
"Воды белые, как серебро,  
Заструились тотчас с горы,  
Прохладные понесли дары.  
Им путь преградила  
гора Ямантау,  
Которую когда-то Урал  
Из туши Азраки создал;  
Вновь размахнулся Идель  
что есть сил  
И гору напололам разрубил.  
Дальше устремилась река".

### 3. Гора Иремель (Учалинский р-н) и исток реки Агидели.

- На вершине горы Урал-батыр отверз озеродник, ударив в землю своим сердцем (по преданию северо-восточных башкир);

- Сказка "Урал-батыр", стр. 40. "Народ начал множиться, и вскоре стало не хватать питьевой воды. Видя это тяжелое положение, Урал-батыр выхватил однажды свой меч, трижды взмахнул им над головой и глубоко рассек землю.

- Вот в этом месте будет исток большой воды!  
- провозгласил он. Сам же позвал старшего сына Иделя и повелел:





- Иди, мой сын, куда велит тебе сердце, броди среди людей и не оглядывайся назад до тех пор, пока не набредешь на большую реку".

"Гора, на которой Идель стоял,  
Там, где весело он скакал,  
Откуда, выбилась та река,  
Название приняла Иремель".

#### 4. Истоки рек Урала, Сакмары, Нугуша.

"Батыры Яик, Нугуш и Сакмар  
На поиски новых рек разбрелись  
Подобно Иделю, каждый из них  
Мечом рубили земную твердь.  
Три реки, из глубин земных  
Вырвавшись, в стороны растеклись".

#### 5. Хребет Уралтау (Белорецкий р-н).

- Место захоронения Урал-батыра. "Шли дни, месяцы, годы, но не прерывался поток людей к этому священному месту. И каждый человек бросал туда землю, пока над могилой Урала не образовалась огромная гора. Ту гору народ назвал Уральской. Говорят, там и поныне хранятся кости Урал-батыра: стоит копнуть, и из-под Уральской горы можно извлечь несметные богатства золота и серебра, всевозможные драгоценные камни. Они-то и есть кости Урал-батыра".

- Хребет Уралтау возник из второй части второго Солнца, сбитого стрелой Урал-батыра, из первой части образовалась Луна. До этого с небес светили два солнца.

#### 6. Озеро Шульган (Бурзянский р-н)

"Сказывают, нет в этом озере дна, слилось оно с подземным морем. Потому-то и не смог Урал-батыр достать водяного падишаха, которого звали Шульгеном. Потому и озеро стали называть Шульген.

#### 7. Пещера Шульганташ (Бурзянский р-н)

"Пусть продолбит пещеру в скале,  
Куда б даже змеи вползти не могли.  
Пусть живет там мой конь Акбузат." - это требование батыра Хаубана Шульгану и Кахкахе, подводным дэвам.

"Здесь обитали три старца - хранители знаний некоего ушедшего народа - по преданию бурзян.

"Место обитания хозяина потустороннего мира, который на коне Акбузате выходил из пеще-


ры. Увидеть его могут только избранные.

"Место обитания необыкновенного подземного народа по преданию бурзян.

"Место проведения обрядов вызывания дождя, для чего надо было ударить плеткой по каменному изображению собаки.

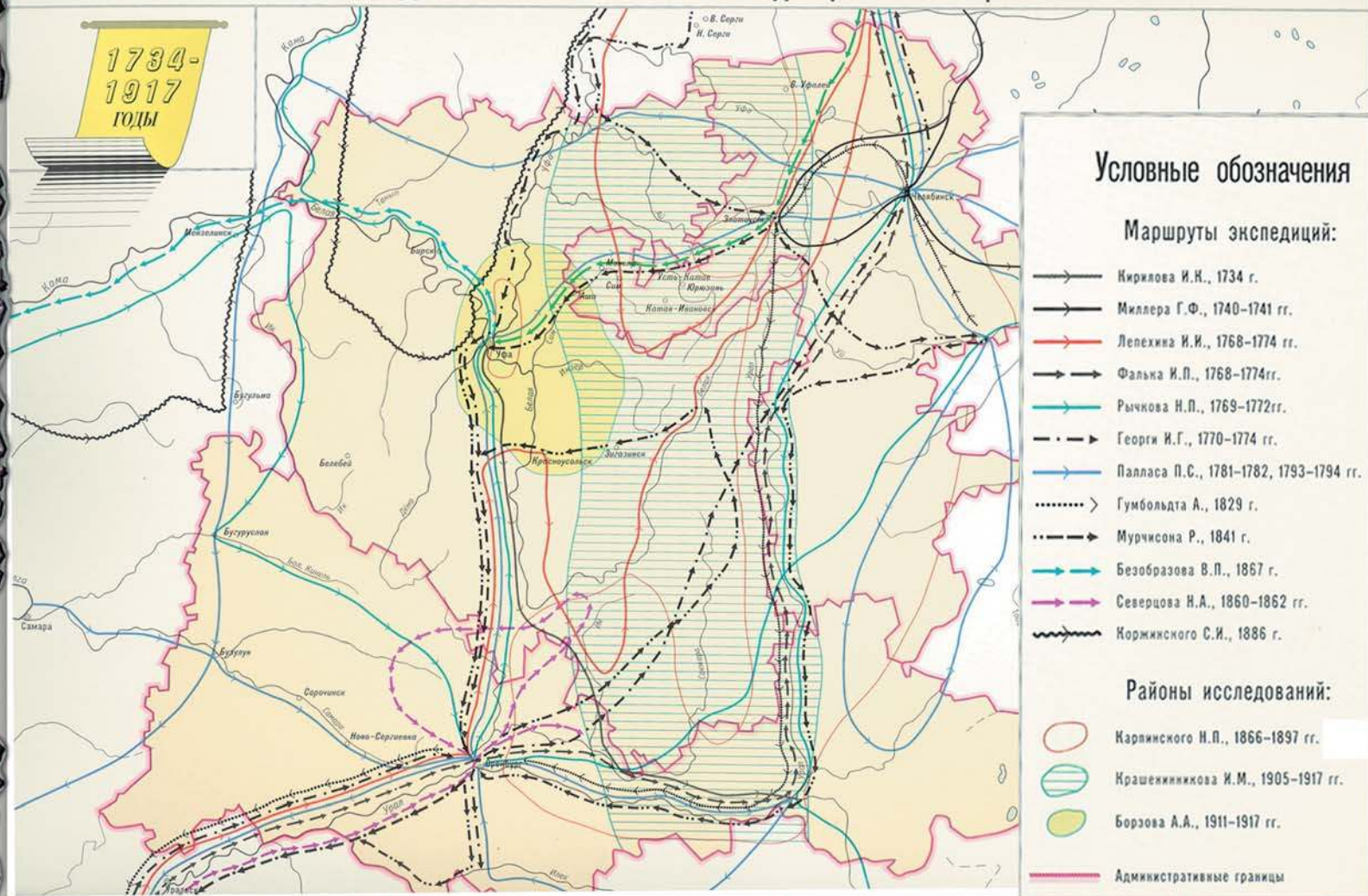
"Место обитания старца - хранителя священной книги, в которой была записана история башкир и их предков - по эпосу "Идукай и Мурадым" в записи М. Бурангулова.

**8. Чертов палец около пещеры Муйнакташ** был поставлен сыном Урал-батыра Идедем для того, чтобы отметить место, где были спрятаны доспехи и меч Урал-батыра.



# Научные экспедиции Российской академии наук

## Маршруты важнейших экспедиций на территории Южного Урала



## Античное время

Первые географические сведения, относящиеся к территории Южного Урала, встречаются в сочинениях античных авторов. Так, в исторической литературе имеются сведения о путешествии Аристея из Проконнеса, которое он описал в поэме "Аримаспея", сохранившейся лишь в отрывках. В этой поэме описывалась торговля с народами далекого северо-востока. Как сообщает Геродот, в своей поэме Аристей Проконнесский рассказывает, что в своем путешествии он достиг страны исседонов, с которыми соседствовали аримаспы, за аримаспами жили стерегущие золото грифы, а еще выше за ними, на побережье моря обитали гипербореи. В настоящее время большинство исследователей локализует эти народы в районе Уральских гор. Воспользовавшись древним торговым путем, Аристей проследовал через лесные области Поволжья и Приуралья и достиг Южного Урала, а возможно, сумел перебраться через Урал и проникнуть в Западную Сибирь.

Основным источником сведений о жизни Аристея Проконнесского и содержании его легендарной поэмы является Геродот (ок. 484-421 гг. до н.э.). В своей "Истории" (книга IV) он пишет: "...после долгого перехода по... каменистой области (Общий сырт) придешь в страну, где у подножия высоких гор (Уральские горы) обитают люди". Он также сообщает об обитающих здесь народах: иирках, аргипсеях, исседонах, аримаспах и других.

Другой ученый античности - Псевдо-Гиппократ (ок. 460-370 гг. до н.э.) - также упоминает в своих трудах о народах, обитавших на Южном Урале.

Римский географ Помпоний Мела (I в. н.э.) написал трактат "О строении Земли", во второй книге которого отмечается: "...ближайшие к Рипейским горам (Уральские горы) места непроходимы из-за беспрестанно падающего снега, сквозь который путешественник ничего не может увидеть".

Таким образом, Южный Урал и население, обитающее на его территории, уже были включены в систему античного восприятия ойкумены, что было зафиксировано в античной историко-географической традиции. Авторы использовали в своих трудах самую разнообразную и разноплановую информацию: от полумифических рассказов древних до личных наблюдений, составленных в ходе путешествий.

## Арабо-персидские свидетельства X-XIII вв.

Достоверные и сравнительно точные сведения о Башкортостане появляются в трудах арабских и персидских географов с X в.: Ибн-Русте, Ибн-Фадлан, аль-Кашгари, аль-Идриси и др.

Ахмед Ибн-Фадлан, совершивший в 921-923 гг. в качестве секретаря багдадского посольства путешествие через Хорезм, плато Устюрт и Приуральские степи в Волжскую Булгарию, оставил подробный отчет о поездке с описанием увиденных стран и народов. Ибн-Фадлан писал: "...Мы остановились у печенегов один день, потом отправились и остановились у реки Джайх (Яик), а это самая большая река, которую мы видели, самая огромная и с самым сильным течением. Потом мы ехали несколько дней и переправились через реку Джаха (Чага), потом после нее через реку Азхан (Иргиз), потом через Баджа (Мога), потом через Самур (Самара), потом через Кабал (Кинель), потом через реку Сух (Сок), потом через реку Канджалу (Кундурча), и вот мы прибыли в страну народа турук, называемого аль-Башгирд (Башкирию)...".

Аль-Идриси были составлены две карты (карта "населенных областей" и схематическая карта мира), в которых имеются интересные сведения о Южном Урале. В тексте его сочинений впервые в восточной историко-географической литературе дается описание городов башкир: "...Из городов внутренних басджиртов (башкир) назовем Мастр и Кастр. Оба города невелики, и купцы редко посещают их... Оба города стоят на реке, которая впадает в Итил (Волга)".

В арабо-персидской исторической и географической литературе данного периода содержится информация о природе Башкортостана, населении и его занятиях.

### Западноевропейская литература XIII-XVII вв.

В первой половине XIII в. Башкортостан достоверно начинает фигурировать в работах западноевропейских купцов, послов, путешественников и миссионеров. Так, по распоряжению Римского Папы Григория IX в 1235-1236 гг. на поиски страны "великая Венгрия" отправился венгерский монах-доминиканец Юлиан. Он прошел через Константинополь, побывал в Волжской Булгарии и достиг Башкирии. Юлиан оставил описание р. Белой и других природных объектов Южного Урала.

Маршрут путешествия Плано Карпини, направлявшегося в 1246 г. в ставку Великого монгольского хана, также пролегал через территорию Башкортостана. В записях монаха-францисканца Вильяма Рубрука, также направленного в 1253 г. в Монголию, содержится богатый материал по географии, истории и этнографии Южного Урала.

Надежным источником информации для европейцев явилось сочинение Сигизмунда Герберштейна "Записки о Московии" (сер. XVI в.), которое содержало сведения и об Урале: "...хотя эти горы (Уральские) в разных местах имеют разные названия, однако вообще называются Земным Поясом... Во владении князя Московского можно заметить только эти горы, вероятно, это те, которые у древних слыли Рифейскими или Гиперборейскими горами. Растут там также кедры, около которых водятся черные соболя".

Большой интерес представляют работы голландского картографа и географа Николааса Витсен (1641-1717), среди которых важное место занимает книга "Северная и Восточная Татария". В этой работе содержатся ценные сведения о Южном Урале и башкирах.

### Проникновение русских на Южный Урал: конец XVI-XVII вв.

С присоединением Башкортостана к Русскому государству сведения по географии Южного Урала стали появляться в русских источниках, прежде всего в "подорожниках" - путеводителях для "служилых людей".

Обстоятельное описание территории Южного Урала содержалось в "Книге Большому Чертежу", составленной в 1598 г. Афанасием Мезенцовым. Башкирия и прилегающие территории описаны в разделах "Река Волга", "Река Яик". В "Книге Большому Чертежу" упомянуты многие объекты, указаны расстояния между ними, содержатся сведения по этнографии. Во второй половине XVII в. начинают появляться карты ("Чертежи", "Росписи") на отдельные области и территории. Такими картами являются "Чертежи Сибирской земли" П.И. Годунова (1667 г.), на которой показан Уральский хребет; "Чертежная книга Сибири" С.У. Ремезова (конец XVII в.), где изображены географические объекты Башкортостана и прилегающих областей.

По мере присоединения Башкортостана к Русскому государству интерес к нему со стороны России все усиливается, прежде всего, в отношении ресурсов, лесов, пушнины. Во вновь присоединенных областях начинается интенсивный процесс строительства военно-укрепленных пунктов, форпостов, острожков, некоторые из них перерастали в города. К концу XVII в. русским становится известно обилие природных богатств региона - различные полезные ископаемые, водные и лесные ресурсы, разнообразие животного мира и т.п. Все это влекло за собой проведение дальнейших исследований территорий.

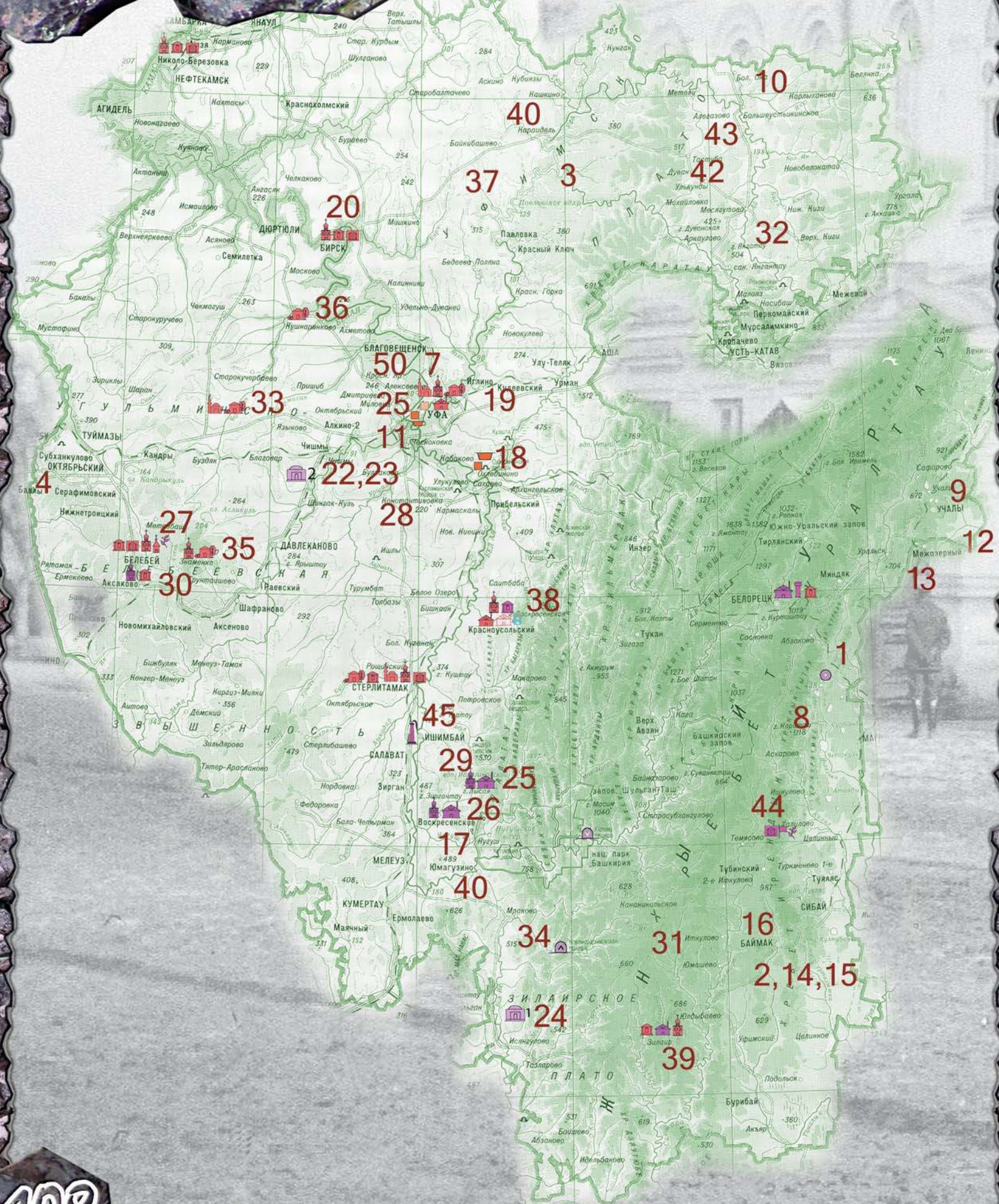
## Академические экспедиции XVIII в.

Академические экспедиции 1768-1774 гг., научные экспедиции организовывались с целью изучения территории, хозяйства, природных ресурсов, исторических памятников, этнического и социального состава населения Российской империи. Работы по их организации были сконцентрированы в Географическом департаменте Академии наук (АН) и художеств. Инициатором проведения экспедиции был М.В. Ломоносов. Первую астрономическую экспедицию в 1769 г. в Оренбургскую губернию возглавил поручик Х.Л. Эйлер, 2-ю - адъютант АН Л.Ю. Крафт. Они определили географические координаты Уфы, Оренбурга, Орской крепости и др., произвели географические и метеорологические наблюдения. Одновременно АН были снаряжены 5 экспедиций, перед которыми ставились задачи изучения страны в естественноисторическом, этнографическом и экономическом отношениях. Три из них по основной базе назывались оренбургскими, в 1769-1770 гг. работали на территории Башкортостана. Руководили экспедициями П.С. Паллас, И.И. Лепехин, И.П. Фальк с участием И.Г. Георги и Н.П. Рычкова. Особое значение придавалось обследованию и оценке экономического состояния Башкортостана, разведке полезных ископаемых, топографическим съемкам, ботаническим и географическим исследованиям. Изучался технико-экономический уровень металлургических и горных заводов, собирались сведения о развитии сельского хозяйства в крае, скотоводства и различных промыслов у башкир. В ходе академических экспедиций собраны коллекции минералов и горных пород, исторические, этнографические и археологические материалы, обследованы растительный и животный мир Башкортостана. Паллас и Рычков выделили и описали Бугульминско-Белебеевскую возвышенность. Впервые в российской науке было дано систематическое описание традиционного хозяйства, быта, обычаев и верований тюркских, славянских, финно-угорских народов Урало-Поволжья.

## Оренбургская экспедиция 1734-1744 гг.

Оренбургская экспедиция [1734-1744 (с апр. 1737 - Оренбургская комиссия)] создана по проекту обер-секретаря Сената И.К. Кирилова для строительства системы укреплений на юго-восточной границе Башкортостана, которой отводилась роль плацдарма в присоединении Казахстана и Средней Азии к России. Автору проекта было поручено сформировать и возглавить оренбургскую экспедицию. В помощники ему был определен переводчик Коллегии иностранных дел А.И. Тевкелев. В составе комиссии были специалисты по горному делу, ученые разных профессий, разведывавшие полезные ископаемые, проводившие географические и этнографические исследования края, составлявшие карты и т.д. В 30-50-е гг. XVIII в. были основаны 53 крепости, в том числе Оренбург, Орск и др., около 40 редутов и форпостов. С лета 1738 г. через Оренбург стала налаживаться караванная торговля со странами Востока. Если ко времени прибытия оренбургской экспедиции в Башкирии было 10 горных заводов, то к сер. XVIII в. - 32. В целях развития земледелия поощрялось переселение в башкирский край крестьян-земледельцев из Среднего Поволжья и поселение вокруг крепостей отставных солдат, драгун, казаков. После смерти Кирилова оренбургскую экспедицию возглавляли В.Н. Татищев, В.А. Урусов, И.И. Неплюев. В марте 1744 г. в связи с созданием Оренбургской губернии оренбургская экспедиция прекратила свое существование.

# Недвижимые объекты культурного наследия

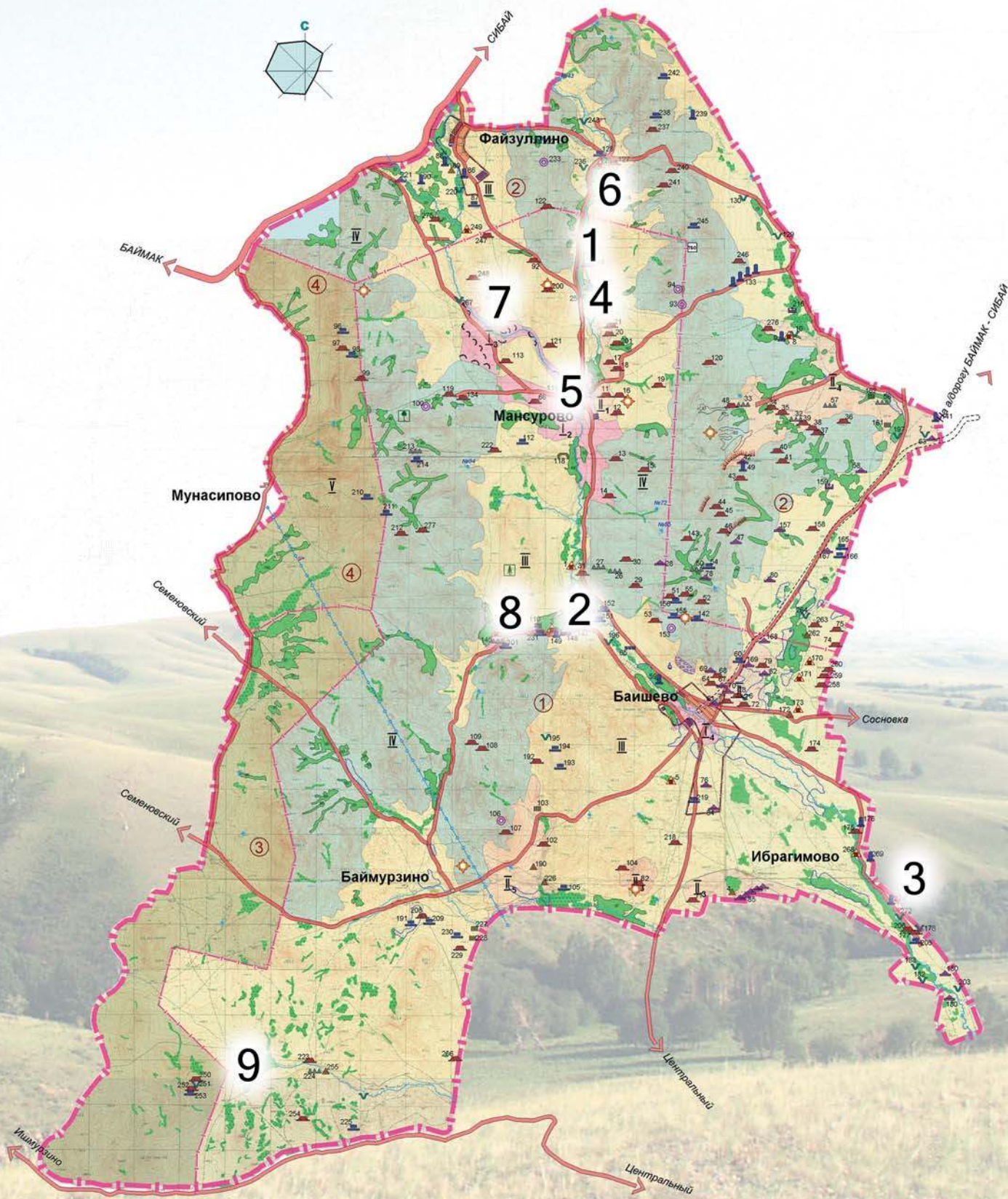




## Список объектов культурного наследия (см. карту)

1. Палеолитический слой стоянки Мысовая (Урта-Тубе) на оз. Карабалыкты в Абзелиловском районе.
2. Стоянка-мастерская Кызыл Яр - II на территории Историко-археологического и ландшафтного музея-заповедника "Ирендык" в Баймакском районе.
3. Стоянка Айдос в среднем течении р. Уфы в Караидельском районе.
4. Стоянка Муллино на р. Ик в Туймазинском районе.
5. Палеолитическое святилище с наскальной живописью в пещере Шульганташ в Бурзянском районе.
6. Стоянка Ильмурзино в Кушнаренковском районе.
7. Стоянка Кумлекулево под г. Уфой.
8. Стоянка Банное в Абзелиловском районе.
9. Стоянка Карагайлы I в Учалинском районе.
10. Поселение Средняя Ока в Мечетлинском районе РБ.
11. Кара-Якуповские стоянка и могильник на р. Дема.
12. Ахуновские менгиры в Учалинском районе.
13. Святилище Бакшай в Учалинском районе.
14. Поселение Улак-1 в Баймакском районе (муз.-зап. "Ирендык").
15. Поселение Селек в Баймакском районе (муз.-зап. "Ирендык").
16. Поселение Тавлыкаевское.
17. Поселение Тюбяк в Мелеузовском районе.
18. Городище Акташ (Охлебининское II) в Иглинском районе.
19. Чертово городище в г. Уфе.
20. Бирское городище и могильник.
21. Городище Уфа-II.
22. Мавзолей Хусейн-бека в Чишминском районе.
23. Мавзолей Тура-хана в Чишминском районе.
24. Мавзолей Бэндэбикэ в Кугарчинском районе.
25. Комплекс Верхоторского медеплавильного завода сер. XVIII в. в Ишимбаевском районе.
26. Комплекс Воскресенского медеплавильного завода сер. XVIII в. в Мелеузовском районе.
27. Троицкая церковь в с. Верхнетроицкое Туймазинского района.
28. Христорождественская церковь в с. Березовка Уфимского района.
29. Казанская церковь в с. Верхотор Ишимбайского района.
30. Дмитриевская церковь в с. Надеждино Белебеевского района.
31. Мечеть в с. Юлук Баймакского района.
32. Мечеть в с. Лаклы Салаватского района.
33. Килимовская усадьба в Буздякском районе.
34. Здание кантонного управления в с. Саиткулово Кугарчинского района.
35. Усадьба Деевых в с. Знаменка Белебеевского района.
36. Усадьба Топорниных в с. Кушнаренково.
37. Усадьба Груздевых в с. Урюш Караидельского района.
38. Р.п. Красноусольский и с. Табынское, курорт "Красноусольск" и место явления иконы Табынской Божией Матери, а сейчас еще и женский монастырь.
39. С. Зилаир в Зилаирском районе.
40. С. Юмагузино в Кугарчинском районе.
41. С. Байки в Караидельском районе.
42. С. Дуван в Дуванском районе.
43. С. Ярославка в Дуванском районе.
44. С. Темясово в Баймакском районе.
45. "Вышка-бабушка" в окрестностях г. Ишимбая.

Карта наиболее интересных археолого-этнографических объектов Историко-археологического и ландшафтного музея-заповедника «Ирендик» в Баймакском районе РБ



1. Кизил-Яр П - стоянка-мастерская ашело-мустьерской эпохи (200-100 тыс. лет).
2. Улак I - укрепленное поселение синташтинской культуры эпохи бронзы (ориент. XVII-XV вв. до н.э.).
3. Селек - укрепленное поселение синташтинской культуры эпохи бронзы (ориент. XVII - XV вв. до н.э.).
4. Юмаштау - комплекс из палеолитического местонахождения, группы сакских курганов (ранний железный век) и летовки башкир XIX в.
5. Мансурово - историческое поселение башкир (1812 г.): остатки усадеб, мечеть и дом Мужавир-хазрата (в будущем - мемориальный музей) + действующая кумысоферма, занимающаяся разведением местной породы лошадей.
6. Хутор Майлыбай - выселок башкир-бурзянцев к. XIX - н. XX вв. из д. Карышта, занимавшихся золотодобычей.
7. Уртазым-Горяевский золотой прииск сер. XIX - сер. XX вв.
8. Улак VI - древний металлургический комплекс эпохи бронзы (?).
9. Балтатау - комплекс из палеолитического местонахождения, курганов раннего железного века и аулии - культового места башкир.

На территории Башкортостана к настоящему времени выявлено более 3500 археологических памятников, характеризующих различные эпохи и культуры. Основная их масса представляет лишь чисто научный интерес и может быть использована при организации специализированного научного туризма. В то же время целый ряд археологических памятников, ярко характеризующих те или иные важнейшие этапы в истории освоения территории Башкортостана различными группами населения и, кроме того, расположенных в разнообразных ландшафтах, могут и должны использоваться в целях познавательного туризма.

Первоначальное заселение человеком территории Башкортостана произошло в ашельскую эпоху палеолита (400-100 тыс. лет). Свидетельством этого являются такие памятники, как палеолитический слой стоянки **Мысовая (Урта-Тубе) (1)** на озере Карабалыкты в Абзелиловском районе и стоянка-мастерская **Кызыл Яр - II (2)** на территории Историко-археологического и ландшафтного музея-заповедника "Ирендык" в Баймакском районе.

Следующий период - мустьерский (100-35 тыс. лет) - представлен мустьерским слоем упомянутой стоянки Мысовая, материалами стоянки **Айдос (3)** в среднем течении р. Уфы в Караидельском районе и стоянки **Муллино (4)** на р. Ик в Туймазинском районе.

К "верхнему" или позднему палеолиту (35-10 тыс. лет) относится более 30 памятников и среди них: палеолитическое святилище с наскальной живописью в пещере **Шульганташ (5)** в Бурзянском районе, стоянка Горново на р. Белой под г. Уфой, стоянка **Ильмурзино (6)** в Кушнаренковском районе и др.

Эпоха мезолита (12-5 тыс. до н.э.) представлена 15 памятниками и их скоплениями. В Приуралье это памятники ильмурзинской культуры - небольшие и недолговременные памятники Приуралья (стоянки Романовка II, Миловка, Ильмурзино, **Кумлекулево (7)** под г. Уфой), стоянки на р. Сюнь: Холодный Ключ, Сюнь II, а также Муллино в Туймазинском районе, около г. Давлеканово и долговременные поселения, сконцентрированные на озерах - Карабалыкты, **Суртанды, Банное (8)** и т.д. в Абзелиловском районе. Стоянки найдены также в верховьях (стоянки Азопкино и Акбута) и низовьях



СТОЯНКА МЫСОВАЯ (УРТА-ТУБЕ)




КАПОВА ПЕЩЕРА



УКРЕПЛЕННОЕ ПОСЕЛЕНИЕ УЛАК 1.  
ЭПОХА БРОНЗЫ






ТАНАЛЫК. РАСКОПКИ ПОСЕЛЕНИЯ  
ЭПОХИ БРОНЗЫ



РАСКОПКИ ЧЕРТОВА ГОРОДИЩА.  
РАННИЙ ЖЕЛЕЗНЫЙ ВЕК



Каменные бабы.  
Акимбетовские курганы

р. Белой (Старая Мушта II, Старое Каинлыково).

К следующей эпохе - неолиту (5-4 тыс. до н.э.) в Башкортостане относятся более 100 памятников: в низовьях р. Белой (Старая Мушта I, Саузовские стоянки, Бачки-Тау), в центре Башкирии (Давлеканово II, Муллино II) и на горных озерах (стоянка Мурат на оз. Узункуль). Появляются специализированные камнеобрабатывающие мастерские - стоянка **Карагайлы I (9)** в Учалинском районе.

Энеолит или медно-каменный век (4-3 тыс. до н.э.) - время появления первых изделий из чистой меди, на Южном Урале оно практически неотличимо от предшествующего периода. Этот период представлен Старо-Какрыбашевским и Саузовским I поселениями. К развитому периоду энеолита агидельской культуры Приуралья относятся Старо-Нагаевский грунтовый могильник, расположенный в Калтасинском районе РБ, поселения **Средняя Ока (10)** и Ташаулово на северо-востоке РБ.

К наиболее известным памятникам энеолита относятся стоянка Муллино около города Туймазов, Давлекановская стоянка, Кара-Якуповские стоянка и могильник на р. **Дема (11)** и Чишминская стоянка на р. Уршак (Кармаскалинский район). Также отмечаются находки этого времени на Затонской стоянке в городе Уфе.

На стоянке Суртанды-VIII в Абзелиловском районе обнаружено 5 предметов из чистой меди.

В последнее время выявлены совершенно новые типы памятников - **Ахуновские менгиры (12)** и святилище **Бакшай (13)**, которые связываются с так называемыми археоастрономическими памятниками типа Стоунхенджа в Англии и Тешетице-Коевице в Чехии.

В эпоху бронзы в Башкирском Зауралье, на территории Баймакского района, выявлены ближайшие "родственники" широко известного Аркаима, укрепленные поселения- "протогорода" - **Улак-1 (14)** и **Селек (15)** синташтинской культуры, древностью более 35 веков. К этому периоду относятся и сотни других памятников: курганных могильников, поселений абашевской, срубной, андроновской и других культур (Аитовское поселение, Баланбаш, **Тавлыкаевское поселение (16)** в Баймакском районе, **Тюбяк (17)** в Мелеузовском районе, Юмаковское поселение и сотни др.).

К памятникам раннего железного века (начи-

ная с VI-V вв. до н.э.) относятся селища Воронки и Черниковское в г. Уфе и городище **Акташ (Охлебинское II) (18)** при впадении р. Сим в Белую. Известны и могильники - у разъезда Правая Белая в Уфе и Старший Шиповский на окраине одноименного села в Иглинском районе.

Караабызские памятники (IV в. до н.э. - III вв. н.э.) сконцентрированы отдельными "кустами" и один из них - участок от устья р. Сим до с. Нагаево, т.е. практически полностью в пределах современного Иглинского района. Наиболее яркими памятниками здесь являются Шиповский и Охлебининский комплексы, каждый из них включает в себя городище и могильник. К этому же периоду относится и **Чертово городище** в г. Уфе (19).

К эпохе позднего железа относятся материалы бахмутинской, турбаслинской, кушнаренковской, караякуповской культур и романовского типа. Это, например, **Бирское городище и могильник (20)**, Жилинское (Малый Колпак) и Бердинское городища в Иглинском районе.

Эпоха средневековья представлена уникальным городищем **Уфа-II (21)** с 4-5 метровым культурным слоем, мавзолеями эпохи Золотой Орды из камня **Хусейнбека (22)**, **Турахана (23)** в Чишминском районе и из слабо обожженного кирпича **Бэндэбикэ (24)** в Кугарчинском районе.

Наряду с памятниками археологии, на территории Республики Башкортостан на сегодняшний день сосредоточено более 1000 недвижимых объектов культурного наследия, включая истории, архитектуры и градостроительства. Последние две категории тесно связаны между собой. Значительная часть зданий и сооружений, признанных государством памятниками архитектуры и градостроительства, тесно связана с жизнью и деятельностью выдающихся полководцев, политиков, ученых, деятелей науки, культуры, искусства, других сфер общественной жизни России и Башкортостана.

Памятники архитектуры и градостроительства очень разнообразны и характеризуют различные эпохи и стили.

Это немногочисленные сохранившиеся металлургические заводы (объекты индустриального наследия) - **Верхоторский (25)** в Ишимбайском районе, **Воскресенский (26)** в Мелеузовском районе и Белорецкие металлургические заводы середины -



КЭШЭНЭ (МАВЗОЛЕЙ) ХУСЕЙНБЕКА




КЭШЭНЭ (МАВЗОЛЕЙ) ТУРАХАНА



ВОСКРЕСЕНСКИЙ СОБОР



ПРЕОБРАЖЕНСКИЙ МЕДЕПЛАВИЛЬНЫЙ  
ЗАВОД (С. ЗИЛАИР)



НИКОЛЬСКИЙ ХРАМ  
(Р.П. НИКОЛО-БЕРЕЗОВКА)



МЕЧЕТЬ В С. ЛАКЛЫ САЛАВАТСКОГО Р-НА



МОСТ В С. ВЕРХОТОР (СЕР. XIX В)

конца XVIII века. В комплекс Верхоторского завода входят Казанская церковь, заводские корпуса, плотина с дамбой и мост. Воскресенский завод имеет огромный даже для своего времени главный корпус, несколько вспомогательных цехов, господский дом, заводоуправление, дом заводского врача Корлейса (ныне Картинная галерея - филиал Башкирского государственного художественного музея), храм и другие постройки - всего более 20 объектов. Ныне не сохранился пруд, но в планах реставраторов, которые сейчас работают над возрождением этого объекта - восстановить и его. Здесь будет создан Музейно-туристический комплекс, посвященный истории металлургической промышленности республики с момента ее зарождения.

Многочисленны в крае культовые здания, в первую очередь, это православные храмы. Сохранилось несколько храмов середины - конца XVIII века (**Троицкая**, 1753-1756 гг.) в с. Верхнетроицкое Туймазинского района (27); **Христорождественская**, 1780 г. в с. Березовка Уфимского района (28); **Казанская**, 1788 г. в с. Верхотор Ишимбайского района (29); **Дмитриевская**, 1799 г. в с. Надеждино Белебеевского района (30). Гораздо более многочисленна группа храмов постройки XIX - начала XX веков, которые сейчас активно восстанавливаются в разных районах республики.

Значительный интерес представляют также мечети и медресе. Например, Соборная, Хакимовская (двухминаретная) мечети в г. Уфе, мечети Баймакского (Муллакаево, Нижне-Яикбаево, Юлук (31), Салаватского (с. Лаклы) (32), Стерлибашевского и других районов.

Восхищение вызывают и такие ансамбли, как памятник федерального значения - **Килимовская усадьба** (33) в Буздякском районе, включающая мечеть (1826 г.), дворец (1856 г.), Верхний и Нижний парки или здание **Кантонного управления** (34) в с. Саиткулово Кугарчинского района (II пол. XIX века), **усадьба Деевых** (35) (конец XIX века) в с. Знаменка Белебеевского района (в комплексе с постройками водочного завода), повторяющая лучшие образцы усадебных дворцов Центральной России, или величественная **усадьба Топорниных** (36) сер. XIX века в с. Кушнаренково, **усадьба Груздевых** (37) (начала XX века), выполненная в великолепном кирпичном стиле в Караидельском районе и т.д. Не все они еще

отреставрированы, но даже в руинированном виде они заставляют отдать дань уважения мастерству наших предков, их таланту и трудолюбию.

Отдельная тема - застройка исторических городов. В г. Уфе, Бирске, Белебее, Белорецке, Стерлитамаке и р.п. Николо-Березовке, которые включены в список исторических населенных мест России в 1990 году, в той или иной степени сохранились целые комплексы исторической застройки, включающие общественные, жилые, производственные и торговые здания, в основном, XIX - начала XX веков. Хотя в том же Белебее сохранилось здание Тюремного замка конца XVIII века. А Бирск сохранил до наших дней практически не искаженными не только исторический центр с возрождаемым Свято-Троицким храмом (сер. XIX века), торговыми рядами и периметральной застройкой Верхнеторговой площади с многочисленными купеческими особняками и общественными зданиями, планировку улиц, но и интереснейшую панораму при восприятии с р. Белой. В г. Стерлитамаке, в числе десятков других памятников истории и архитектуры сохранилось величественное здание Земской управы начала XX века, где состоялся в мае 1920 г. I съезд Советов Башкирской АССР.

Крупные комплексы исторической застройки сер. XIX - начала XX века сохранились также в Давлеканово, Кушнаренково, Дюртюлях и ряде других населенных мест республики.

Отдельной строкой можно выделить историко-культурный комплекс Гафурийского района, включающий р.п. Красноусольский и с. Табынское, курорт "Красноусольск" и место явления иконы Табынской Божией Матери, а сейчас еще и женский монастырь (38).

Но не только города, но и ряд сел сохранили свою самобытность, индивидуальность - это с. Зилаир (бывший Преображенский завод) (39) в Зилаирском районе, с. Юмагузино (40) в Кугарчинском районе, с. Байки (41) в Караидельском районесела Дуван (42) и Ярославка (43) в Дуванском районе, с. Темясово (44) в Баймакском районе и многие другие.

Есть у нас в республике и интереснейшие памятники истории советского периода, например, "Вышка-бабушка" (45) в окрестностях г. Ишимбая.

Отдельной строкой нужно упомянуть памят-



КУПЕЧЕСКИЙ ДОМ (НЫНЕ МУЗЕЙ, С. ЗИЛАИР)



ТРАДИЦИОННАЯ КРЫША САРАЯ  
(С. МАЛОУСТИКИНСКОЕ  
МЕЧЕТЛИНСКОГО Р-НА)



ОСОБНЯК ШТЕХЕРА (Г. УФА)



ЗЕМСКАЯ УПРАВА  
(Г. СТЕРЛИТАМАК)



ДОМ ЧИЖОВОЙ (Г. УФА)



ЗЕМСКАЯ УПРАВА (Г. УФА)



ГОРОДСКАЯ УПРАВА (Г. УФА)



КУПЕЧЕСКИЙ ДОМ КОНЦА XIX ВЕКА  
(С. ДУВАН ДУВАНСКОГО РАЙОНА)

ники архитектуры и истории г. Уфы. В их числе несколько объектов федерального значения, таких как бывшая Семинария постройки 1827 г., ярко характеризующая стиль классицизма, а ныне здание Министерства внешнеэкономических связей, торговли и предпринимательства РБ (К. Маркса, 3); здание Уфимского Дворянского собрания постройки 1856 года, где выступал Ф.И. Шаляпин, а сейчас располагается Уфимская государственная академия искусств (Ленина, 14), также характерное для этого стиля. В их число входит и Коммерческое училище, построенное в 1912 году уже в эклектичном кирпичном стиле, столь характерном для построек г. Уфы конца XIX - начала XX века. Сейчас здесь располагается Уфимский авиационный колледж. А в годы Великой Отечественной войны в этом здании работал Исполком Коминтерна (Ленина, 61).

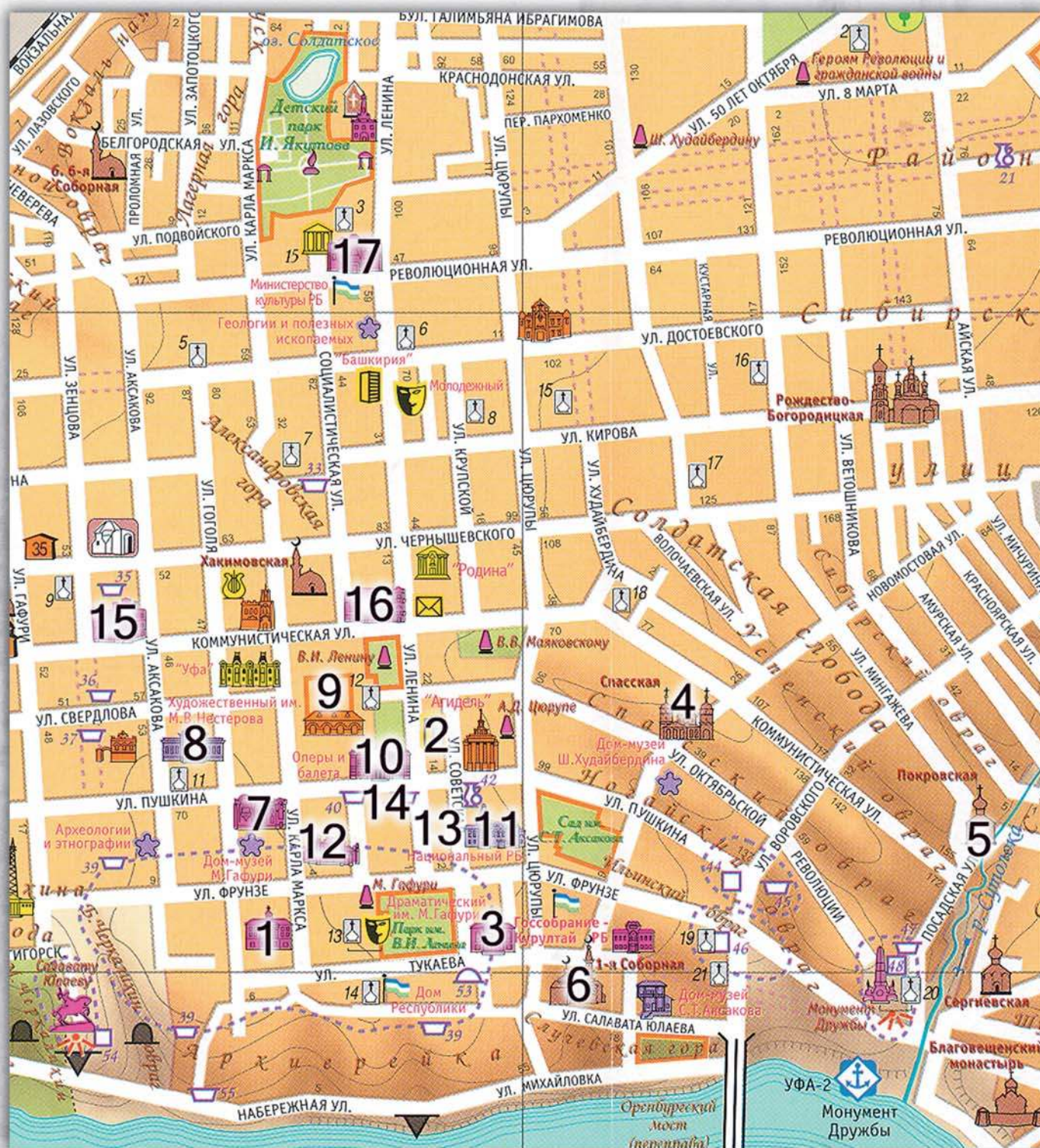
Яркими памятниками архитектуры, построенными в стиле эклектики в начале XX века, являются здания Аксаковского народного дома - ныне Башкирского государственного театра оперы и балета Республики Башкортостан (Ленина, 5а); Крестьянского поземельного банка - ныне Национального музея РБ (Советская, 14); особняки Костерина (Пушкина, 88) - Таможенного управления РБ с элементами изобразительного модерна; Поносовой-Молло (К. Маркса, 6) - Президиум Академии наук РБ; купца Лаптева (Гоголя, 27) - Башкирского государственного художественного музея им. М.В. Нестерова и многие другие.



ВЫШКА-БАБУШКА




## Памятники гражданской архитектуры г.Уфы



Список памятников истории и архитектуры г. Уфы

1. Семинария - ул. К. Маркса, 3.
2. Уфимское Дворянское собрание - ул. Ленина, 14.
3. Дом губернатора - ул. Тукаева, 23.
4. Спасская церковь - ул. Октябрьской революции, 37а.
5. Покровская церковь - ул. Мингажева, 4.
6. Первая соборная мечеть - ул. Тукаева, 52.
7. Особняк П.И. Костерина - ул. Пушкина, 86.
8. Особняк купца М.А. Лаптева - ул. Гоголя, 27.
9. Торговый дом братьев Нобиль - Верхнеторговая площадь, 44.
10. Аксаковский народный дом - ул. Ленина, 5а.
11. Крестьянский поземельный банк - ул. Советская, 14.
12. Особняк Поносовой-Молло - ул. К. Маркса, 6.
13. Гостиница «Метрополь» - ул. Ленина, 10.
14. Особняк братьев Нагаревых - ул. Пушкина, 104.
15. Реальное училище - ул. Коммунистическая, 23.
16. Городская управа - ул. Коммунистическая, 55.
17. Коммерческое училище - ул. Ленина, 61.

С Уфой и Башкортостаном неразрывно связано творчество писателя XIX века Сергея Тимофеевича Аксакова. 1991 год был объявлен ЮНЕСКО годом С.Т. Аксакова в связи с 200-летием со дня рождения. Трилогия С.Т. Аксакова в 1915 переведена в Кембридже Джеймсом Даффом.



С.Т. АКСАКОВ

## Видинеевский сад

Мемориальный аксаковский знак в саду им. С.Т. Аксакова указывает место, где некогда был дом Аксаковых и где родился будущий писатель. После свадьбы в мае 1788 года Мария Николаевна, мать С.Т. Аксакова, купила дом Веселовских в Голубиной слободе на деньги, выделенные ее отцом (на территории нынешнего сада им С.Т. Аксакова), где семья прожила несколько лет. Дом этот сгорел во время пожара в 1821 году. Вокруг него был огромный липовый сад и несколько прудов. За время своего существования сад сменил несколько названий - Видинеевский, им. А.В. Луначарского. В 1991 году ему было присвоено имя С.Т. Аксакова.

## Дом Аксакова

Дом был построен в первой половине XVIII века. Здесь располагалась канцелярия уфимского наместничества и жил со своей семьей дед писателя по материнской линии Николай Семенович Зубов, занимавший должность товарища (заместителя) наместника. Здесь же прошли детство и юность матери Сергея Тимофеевича - Марии Николаевны.

Первые детские впечатления, позднее нашедшие отражение в известной книге "Детские годы Багрова-внука", связаны с уфимским зубовским домом. В 1792 году умирает Н.С. Зубов и Тимофей Степанович Аксаков выкупает этот дом с аукциона за 300 рублей ассигнациями.

После основательного ремонта семья Аксаковых в 1795 году переселяется сюда из домика у озера в Голубиной слободке (где 1 октября 1791 года родился будущий писатель, ныне это территория сада им. С.Т. Аксакова) и проживает вплоть до отъезда в Ново-Аксаково в 1797 году.

Музей состоит из мемориальной и литературной частей, в которых собраны портреты, документы, прижизненные издания книг писателя, предметы быта, представляющие различные эпохи, в том числе связанные с историей Уфы.



ВХОД В ПАРК ИМ. С.Т. АКСАКОВА



ДОМ-МУЗЕЙ С.Т. АКСАКОВА

Дом является ярким образцом архитектуры XVIII века. Жилая его часть состоит из двух анфилад - большой парадной и малой, в которых воссоздан интерьер, рассказывающий о жизни уфимского общества конца XVIII - начала XIX вв., о детских годах С.Т. Аксакова, о том, как семья, быт формировали его духовный мир.

В первой комнате парадной анфилады располагалась столовая. Позже, по воспоминаниям писателя, ее переделывали на время в детскую комнату. Окна ее выходили на реку Белая и Троицкую церковь.

В доме были две гостиные комнаты. В большой устраивались приемы и танцевальные вечера, на которые собирался цвет уфимского общества. Душой и украшением его была хозяйка дома Мария Николаевна, мать писателя. Современники сравнивали ее с яркой кометой, называли уфимской Венерой и Минервой, отдавая дань ее красоте и уму. Частыми гостями дома были люди, оставившие заметный след в истории России и Уфы конца XVIII - начала XIX вв.: генерал-майор, участник Русско-турецкой войны Л.Н. Энгельгардт, генерал-губернатор Уфимской и Симбирской губерний С.К. Вязмитинов, "необыкновенно умный и талантливый человек", П.И. Чичагов, семья Мертваго. По предложению Д.Б. Мертваго, крестного отца Сережи Аксакова, в Уфе было учреждено Духовное магометанское собрание.

Традиционными в кругу семьи были чтения вслух и декламация. В малой гостиной, вспоминал С.Т. Аксаков, иногда устраивали чаепития, где его, ребенка, просили почитать оды Хераскова и Сумарокова. В этой уютной комнате семья обычно проводила за разговорами долгие осенние и зимние вечера.

В "комнате маменьки", Марии Николаевны, хранятся предметы и вещи, принадлежавшие потомкам семьи Аксаковых - Вельцам, Соколовым, в том числе и знаменитая книга "Домашний лечебник Бухана", один из рецептов которой спас будущего писателя от смертельного недуга. Интерьер детских комнат воссоздан на основе аксаковских книг "Детские годы Багрова-внука" и "Семейная хроника". Здесь маленький Аксаков самозабвенно читал, спрятавшись в кроватке под пологом, любимые книжки.

Экспозиция литературной части музея рассказывает об учебе Аксакова в Казанском университе-





те, о первых его изданиях охотничьих книг, о творческой истории знаменитой аксаковской трилогии о детстве.

Невозможно обойти вниманием сыновей С.Т. Аксакова - Константина и Ивана, их литературную и общественную деятельность, а также Григория, который в 60-е годы XIX века состоял гражданским губернатором Уфимской губернии. Полученное им в наследство от отца село Надеждино Белебеевского уезда затем перешло к его дочери Ольге Григорьевне - любимой внучке писателя.

Интересны материалы о потомках Г.С. Аксакова, в том числе и о Сергее Сергеевиче Аксакове (1890-1968), известном композиторе и музыканте, последнем представителе по мужской аксаковской линии.

Отдельная страница - история Аксаковского народного дома (ныне Башкирский государственный театр оперы и балета) - грандиозного памятника С.Т. Аксакову, построенного стараниями всей России. Здание было заложено уфимцами в 50-летнюю годовщину со дня смерти писателя в 1909 году. За время своего существования дом-музей С.Т. Аксакова стал культурным и научным центром по изучению аксаковского наследия. Учрежден ежегодный Международный Аксаковский праздник, научные конференции, в том числе "Аксаковские чтения", фольклорные и детские праздники, а также литературно-музыкальные вечера, камерные концерты старинной и классической музыки, художественные выставки. В гости к Аксакову приезжают российские деятели культуры и общественные деятели: М. Алексеев, В. Белов, А. Бурзянцев, В. Ганичев, Б. Домашников, М. Карим, В. Клыкков, М. Пиотровский, Т. Петрова, П. Проскурин, В. Распутин, В. Савиных.

В 1891 года в канун 100-летнего юбилея со дня рождения С.Т. Аксакова улица Каретная названа Аксаковской.

#### **Аксаковский народный дом (К 95-летию закладки здания)**

Первые Народные дома - просветительские учреждения клубного типа - появились в России во второй половине 80-х годов XIX века и предназначались "...преимущественно для рабочих и ремесленников и ставили своей задачей отвлечь их от политической борьбы".



30 октября 1908 года в зале Дворянского собрания (ныне Академия искусств) состоялось совещание с участием всех слоев населения, которое вынесло решение: построить в Уфе на добровольные пожертвования Аксаковский народный дом, посвященный писателю Сергею Тимофеевичу Аксакову, уроженцу Уфимской губернии.

Под постройку Аксаковского дома у Уфимского городского общественного управления было "испрошено" самое лучшее в городе место - на углу Центральной (Ленина) и Пушкинской улиц. Торжественное освящение этого места состоялось 30 апреля 1909 года - в день пятидесятилетия смерти писателя.

После заупокойной литургии торжественной панихиды, совершенной в Воскресенском Кафедральном соборе (на месте Башкирского государственного академического театра драмы им. М. Гафури) преосвященным Нафанаилом, епископом Уфимским и Мензелинским, был совершен крестный ход к назначенному для освящения месту.

Вечером того же дня в Летнем театре в саду Виденеева (Аксакова) состоялся литературно-музыкальный вечер. Сбор с этого концерта пошел "на усиление капитала" для постройки Аксаковского дома. В первые же месяцы после объявления сборов со всей России была собрана сумма, позволившая начать строительство здания. Иногда этот почти насильственный со всех сословий общества сбор "копеечки" приводил к курьезным случаям.

Закладка Народного дома была торжественно совершена 14 сентября 1909 года: "...в приготовленное углубление положили пергаменты с соответствующими надписями, заключенный в медный цилиндр, накрытый затем камнем и залитый цементом".

Аксаковский народный дом, по замыслу авторов проекта, должен был стать самым большим зданием города. В нем предполагалось разместить залы: театральный и для чтения лекций, библиотеку-читальню, музей с тремя отделениями - этнографическим, историческим и географическим, а также аксаковский музей с собранными в нем предметами, имеющими отношение к С.Т. Аксакову. Кроме того, в здании Народного дома предполагалось разместить и картинную галерею другого знаменитого нашего земляка Михаила Васильевича Нестерова.





Когда было закончено строительство театральной части здания, ее на выгодных условиях сдали купцу Каримову, который открыл кинотеатр "Юлдуз". В 1914 году, после начала Первой мировой войны в Народном доме был устроен госпиталь. Уфимская городская библиотека, получившая название Аксаковской и размещавшаяся в здании Городской думы (угол современных улиц Коммунистической и Ленина), переехала в Народный дом. Достроить его помешали войны: сначала - Первая мировая, затем - Гражданская.

В конце 1919 года, после ремонта бывший Народный дом был открыт, на одной и той же его сцене "по очереди играли драматическая и оперная труппы".

Первые спектакли были организованы для красноармейцев Чапаевской дивизии. После освобождения Уфы в Аксаковском доме (по повести Д. Фурманова "Чапаев") работники политотдела 25 дивизии устраивали спектакли и концерты для красноармейцев. В этом же здании днем 2 декабря 1923 года М.И. Калинин выступил перед делегатами IV Всебашкирского съезда Советов. Здесь же находился и театр кукол. Подаренная городу М. Нестеровым коллекция картин в октябре 1920 года была размещена в особняке Лаптева на Гоголевской улице, где находится и до сих пор в фондах Башкирского художественного музея.

Достраивалось здание в 1928-1935 годах. Народный дом в разные годы назывался Дворцом труда и искусства, Домом культуры, а с 1938 года - Башкирским государственным театром оперы и балета.

### Село Зубово

Бывшее имение деда С.Т. Аксакова по материнской линии Николая Семеновича Зубова находится в 13 километрах от Уфы в направлении пути на Стерлитамак. Известно, что коллежский советник Н.С. Зубов 4 июля 1785 года купил усадьбу с угодьями у уфимской помещицы А. Михайловой за 150 рублей. В 1808 году владельцем сельца Зубовки стал его сын Александр Николаевич. В 1991 году в связи с 200-летней годовщиной со дня рождения С.Т. Аксакова в селе установлен памятный аксаковский знак.

### Домик в деревне

В Кармаскалинском районе, в 30 километрах от Уфы находится деревня Киешки (Сергеевка), ранее принадлежавшая отцу С.Т. Аксакова. Здесь будущий писатель прожил в раннем детстве два летних месяца, о которых через много лет рассказал в книге "Детские годы Багрова-внука". Уфимский краевед и аксаковед Г.Ф. Гудков в конце 1970-х годов определил место, где находился дом родителей С.Т. Аксакова, а также нашел мезонин дома, который в советские годы был разобран на несколько частей.

### Деревня Пестровка

Деревня Пестровка не была упомянута на страницах знаменитой трилогии С.Т. Аксакова. История Пестровки связана только с именами его отца и сестры. Первым владельцем поместья был Тимофей Степанович Аксаков, купивший в 1792 году земли у башкир Минской волости по речке Месейле. По преданию, первыми жителями Пестровки были крестьяне, переселенные из Симбирской губернии в 1802 году. Вероятно, С.Т. Аксаков пребывал в Стерлитамакском уезде в начале лета 1810 года. С 1814 года владельцем деревни стала дочь Т.С. Аксакова Надежда Тимофеевна Карташевская.

В начале XIX века в деревне был построен усадебный дом, в котором останавливался восемнадцатилетний С.Т. Аксаков при посещении имения отца. Дом этот сгорел в 1865 году. В середине XIX века владельцем имения стал сын Н.Т. Карташевской Яков Григорьевич (1822-1895), а после него - внучатый племянник писателя Дмитрий Андреевич Маркович (1863-1917). В начале 1870-х годов был построен новый усадебный дом, просуществовавший вплоть до 1967 года. Ныне сохранились лишь развалины кирпичных строений первого этажа...

### Надеждино

Село основал отставной майор Михаил Максимович Куроедов, женатый на двоюродной сестре деда С.Т. Аксакова. Он купил земли у башкир и перевез крепостных крестьян из Симбирской губернии. Село назвал в честь своей жены - Надеждино. Это было приблизительно в 1780-х годах. В 1799 г. построена церковь в честь святого Дмитрия Солун-




ЗДАНИЕ БЫВШЕГО ГЛАВНОГО НАРОДНОГО УЧИЛИЩА (1789 Г.), ГДЕ УЧИЛСЯ С.Т. АКСАКОВ



ДОМ ГУБЕРНАТОРА



АКСАКОВСКИЙ НАРОДНЫЙ ДОМ



ПАМЯТНАЯ СТЕЛА В СЕЛЕ КАСИМОВО



ДОМ СЕМЬИ АКСАКОВЫХ В С. ПЕСТРОВКА



СЕЛО НАДЕЖДИНО



ХРАМ В С. НАДЕЖДИНО

ского. Куроедов, ярко описанный С.Т. Аксаковым в книге "Семейная хроника", был человеком крутым, жестоким. Крестьяне, не выдержав издевательств, его отравили. Надежда Ивановна Аксакова-Куроедова незадолго до своей смерти передала село и имение Тимофею Степановичу Аксакову, отцу писателя.

В 1821 году Т.С. Аксаков отделил своего взрослого, уже женатого сына и отдал ему во владение село Надеждино. Сергей Тимофеевич приезжает в село с женой и тремя детьми. Несмотря на то, что жил он здесь сравнительно недолго, Аксакова связывало многое. Еще в детстве он не раз здесь останавливался с родителями, будучи проездом между Уфой и Ново-Аксаковым. Тут маленький Сережа впервые увидел полевые работы крестьян, восхищался природой края и особенно многочисленными звонкими надеждинскими родниками.

Теперь Сергей приехал в село как хозяин. Перспектива жизни в этом имении не особенно его радовала. "Я уезжал не в милое сердцу Аксаково, на берега Бугуруслана, а в другое имение, находящееся в глухом Белебеевском уезде".

В этих краях, будучи взрослым, он вел свои тонкие наблюдения за жизнью птиц, зверей, рыб.

И здесь, в Надеждино, в кругу семьи он много читал вслух, приобщая своего старшего сына к литературе, декламации. Именно в Надеждино закладывался ораторский талант старшего сына писателя - Константина Сергеевича Аксакова. В Надеждино в 1823 году родился другой выдающийся сын С.Т. Аксакова - Иван Сергеевич: известный общественный деятель, писатель и публицист, славянофил. Он был крещен в Дмитриевском храме. Его деятельность в Московском славянском комитете, во главе которого он стоял более 20 лет, в защиту славянских народов в их освободительной борьбе против Турции, снискала ему огромную популярность в Европе.

После смерти С.Т. Аксакова в 1859 году имение унаследовал его сын Григорий Сергеевич Аксаков. Это был важный государственный чиновник. Несколько лет он был Самарским губернатором, в разные годы - вице-губернатором, губернским прокурором в Оренбурге и Самаре. Послужной список тайного советника Г.С. Аксакова полон наград и поощрений. Он неплохо управлял своим имением, открыл церковно-приходскую школу




при храме. Родовое имение унаследовали его дети - сын Сергей и дочь Ольга. Оно было поделено на две части. Но вскоре имение Сергея Григорьевича было продано с публичных торгов за неуплату процентов банку.

Ольга Григорьевна Аксакова, любимая внучка писателя, оказалась более практичной. По способу ведения хозяйства имение в то время являлось одним из передовых в крае. Она одна из первых организовала здесь кумысолечение. Ковыльные луга, перелески и сосновый лес, богатая и разнообразная растительность наделяли кумыс особыми целебными свойствами. И в 1887 году Ольга Григорьевна начала строительство кумысной колонии. Вот уже более ста лет кумысолечебница, основанная О.Г. Аксаковой для туберкулезных больных, носит имя С.Т. Аксакова. В настоящее время санаторий разросся, сюда съезжаются люди со всех уголков России.

В 2003 году в очередной Международный Аксаковский праздник был открыт музей семьи Аксаковых. Прекрасное здание, выдержанное в архитектурном стиле конца XIX века, находится напротив церкви.



САНАТОРИЙ ИМ. С.Т. АКСАКОВА



## Шафраново



В мае 1892 года жена тайного советника Ольга Викторовна Шафранова открыла кумысолечебное заведение на тридцать сезонных коек, которые размещались в одном большом каменном доме из восьми комнат и в семи дачах по две комнаты. Заведение располагалось у самой железнодорожной станции недалеко от татарской деревни Слак.

Расположение кумысолечебницы было весьма удачным: в поселке имелись почта и телеграф, аптека, а при вокзале - буфет. Дачи и домики находились в дубовой роще, на возвышенном месте, а неподалеку - родники с холодной, чистой питьевой водой. Домик с двумя вытяжными трубами имел в каждой комнате голландскую печь. Комнаты были хорошо меблированы, покрашены масляной краской, имели вытяжную вентиляцию. Поэтому заведение было самым дорогим и доступным для более состоятельных людей. Одна дача за сезон стоила 200 рублей, содержание человека - 60 рублей в месяц. В эту сумму не входила оплата различного рода мелких услуг - бани, верховой лошади или экипажа; кумыс отпускали по 15 копеек за бутылку. Каждый наниматель питался отдельно у себя в домике, общей столовой не было. Кумысолечебница принимала за сезон 30 человек (сезон состоял из 8 недель), а за лето - 60 человек. Заведение располагало 45 кобылицами. Кумыс готовился башкирскими мастерами под наблюдением самой хозяйки и специально приглашенного врача Барреля.

Второе в районе станции Шафраново кумысолечебное заведение из 30 отдельных домиков открыл врач Н.В. Жданов в 1894 году в 12 верстах от станции, недалеко от реки Демы.

В 1898 году открыл кумысное заведение врач А.А. Нагибин, которое состояло из 10 семейных и 7 номерных дач. В 1900 году Нагибин построил второе отделение "Верхний курорт", где имелись два капитальных бревенчатых дома и одно каменное здание.

В 1902 году рядом с вокзалом самарский мещанин И.И. Панферов открыл кумысолечебное заведение, которое состояло из 20 домиков.

В 1904 году в 14 верстах к юго-востоку от станции Шафраново открылось кумысолечебное

заведение А.Д. Доможирова из 14 домиков-особняков.

В 1905 году на высоких холмах в имении "Именле-Куль" открыл свое заведение из 30 домиков врач Б.А. Монастырев.

В 1909 году помещик Хрусталеv способствовал открытию кумысного пансионата из трех семейных квартир.

В 1910 году Алексеевы и Федоровы в 1,5 верстах к юго-востоку от Шафранова открыли свое заведение под названием "Роща".

В 1911-1913 годах начали свою деятельность новые кумысолечебные заведения на летний сезон. Все они насчитывали до 7000 коек. Таким образом, формирование группы кумысолечебниц вокруг станции Шафраново началось в 1892 году. В течение двадцати лет эти заведения претерпели большие изменения: новые хозяева и методы лечения кумысом. Особого интереса заслуживает кумысолечебница Шафрановой, так как она была первой и на ее базе в настоящее время функционирует основное - первое отделение курорта "Шафраново".

До 1908 года, несмотря на свою дороговизну, заведение Шафрановой пользовалось большой популярностью, но постепенно оно пришло в упадок и к 1909 году было заложено и перезаложено. В 1908 году оно перешло в распоряжение некоего француза де Гасса, в 1909 году де Гасс привлекает иностранные компании для строительства здесь образцового санатория с кумысом, и с 1912 года в числе функционирующих кумысолечебниц заведение Шафрановой уже не упоминается.

В Шафрановской группе только четыре из всех кумысолечебниц принадлежали врачам, два из которых были хирургами - Нагибин и Монастырев.

В 1919 году 20 марта В.И. Ленин подписал декрет "О лечебных местностях общегосударственного значения". Декрет в истории курорта является знаменательным, так как курорты и лечебные местности перешли в распоряжение органов здравоохранения. В 1920 году в районе Шафраново открыты пять санаториев.

После издания декрета Наркомздрав РСФСР передал все кумысолечебницы в отдел лечебных местностей. Было предложено поставить климатокумысолечение на научную основу и выработать единый санаторный режим. До окончательной научной





разработки кумысолечения были установлены принципы, выработанные туберкулезной секцией Наркомздрава для всех санаториев с некоторыми видоизменениями, учитывающими особенности кумысолечения.

В конце 1930-х годов кумысолечение завоевало прочное, почетное место среди лечебных мероприятий против туберкулеза. Курорт "Шафраново", как один из самых старых кумысолечебниц, завоевал большую популярность благодаря своей красивой природе, здоровому климату, прекрасному кумысу и хорошей постановке лечебного дела.

Перед Великой Отечественной войной кумысолечение в Башкирии достигло расцвета. Война заставила все предприятия и учреждения перестроить свою работу. Со 2 августа 1941 года на базе санаториев № 1, 2, 3 был развернут эвакогоспиталь № 2576, который был предназначен для раненных в конечности. С 1943 года эвакогоспиталь перепрофилируется в терапевтический, для больных туберкулезом легких. Госпиталь с 1943 по 1945 год потерял более 300 больных, погибших от тяжелых форм туберкулеза. Остатки этих героев покоятся на воинском кладбище недалеко от курорта, где поставлен обелиск и организован уход за могилами. 7 августа 1945 года эвакогоспиталь расформировался.

С 1945 года курорт "Шафраново" продолжает работу круглый год по лечению больных туберкулезом органов дыхания, работают также и сезонные отделения. Ведется строительство капитальных спальных корпусов. В 1960 году построен двухэтажный 5-й корпус на 100 мест, в 1971 году - 6-й корпус на 50 мест, в 1972 году - типовой трехэтажный 7-й корпус на 170 мест. В связи с ветхостью зданий постепенно закрывались сезонные отделения.



# Выдающиеся деятели культуры и искусства Республики Башкортостан

## Шляпинские места Уфы

В 1890 году в Уфе началась профессиональная творческая карьера великого русского певца Федора Ивановича Шаляпина. Ему было тогда 17 лет.

Федор Шаляпин родился 1 (13) февраля 1873 года в Казани, в семье волостного писаря Ивана Яковлевича и Евдокии Михайловны (урожденной Прозоровой).

В истории вокального искусства России нет другого имени, которое по своему обаянию и популярности среди самых широких народных масс могло бы сравниться с именем Шаляпина. Часть творческой судьбы этого замечательного русского певца связана с Уфой. Ему было семнадцать лет, когда в сентябре 1890 года по первому в своей жизни контракту (хористом в труппе С.Я. Семенова-Самарского) он приехал в Уфу - в те годы город музыкальной и театральной культуры.

По свидетельству писателя С. Елпатьевского, отбывавшего здесь ссылку, из маленьких домиков буквально плыла музыка в тихие провинциальные улочки, что в скромной квартире чиновника он встречал рояль, пианино или скрипку, а дети скромных служащих систематически брали уроки музыки. Елпатьевский писал: "Музыка давно прижилась в Уфе, вошла в нравы, в быт, успела сложить традиции".

Шаляпин всегда говорил, что ему везло на интересных людей. Одним из них был Семен Семенов-Самарский, известный в свое время провинциальный антрепренер и талантливый артист. С ним Шаляпин в 1890 году заключил свой первый театральный контракт на службу хористом в Русской комической опере и оперетте на осеннее-зимний сезон и Уфе.

В 1886 году уфимская интеллигенция организовала Общество любителей пения, музыки и драматического искусства. Члены общества обратили внимание на талантливого молодого певца. Несколько уроков дала ему опытная пианистка Варвара Дмитриевна Паршина. Уроженка Уфы, выпускница Петербургской консерватории, не только прекрасный исполнитель, но и активный пропагандист музыки, она стала первой учительницей Шаляпина. Впервые в своей жизни Шаляпин выступил в сольной партии на оперной сцене в опере "Галька" Станислава Монюшко. Это случилось 18 декабря 1890 года в Уфе, и он навсегда запомнит состояние беспредельного волнения, владевшего им на уфимской сцене. Через десять лет, когда в 1901 году Федор Шаляпин своим талантом начнет покорение мира в величайшем из оперных театров "Ла Скала", его охватит волнение, по его словам "как в Уфе, как тогда, когда выступал перед уфимской публикой".

В Уфе для Шаляпина многое было впервые: в первый раз он читал свое имя на афише, в первый раз в жизни выступал по контракту, получил бенефис и "разбогател" ("никогда у меня не было такой кучи денег"). В Уфе же Федор Шаляпин впервые сфотографировался "в фотоателье Ф.Я. Анисимова на Казанской улице, против аптеки Янчевского".

По окончании сезона члены Общества любителей пения, музыки и драматического



искусства предложили семнадцатилетнему Шаляпину остаться в Уфе и участвовать в любительских спектаклях. Они хотели даже собрать деньги и послать юношу учиться в консерваторию. А в ожидании этого председатель Уфимской губернской земской управы Михаил Дмитриевич Брудинский устроил Шаляпина на службу в управу. Он был зачислен служащими в канцелярию управы с 29 апреля 1891 года.

Благодарную память об уфимском периоде Шаляпин отразил в своих книгах "Страницы из моей жизни", "Маска и душа". Оставили след в его судьбе встречи и общение с известными уфимцами: художником М.В. Нестеровым, певицей Е.Я. Цветковой - его партнершей в Русской частной опере С.Н. Мамонтова; сценографом, архитектором, первым директором музея им. М.В. Нестерова в Уфе И.Е. Бондаренко; уроженкой Уфы, пианисткой с мировой известностью, любимой ученицей Ф. Листа В.В. Тимановой, высоко чтимой П.И. Чайковским; а также со всемирно известным ученым-тюркологом Ахметзаки Валиди.

В Уфе сохранилось памятное место - скромный домик над рекой Белой. Здесь когда-то жил юный Федор Шаляпин, снимая крохотную комнатку. По этим улочкам ходил он, не известный, но полный надежд и радости, что служит искусству, не подозревая, что через столетие уфимцы будут думать о том, как увековечить в память о нем эти места. Несколько лет назад был утвержден проект реставрации дома и приспособления его под музей. Уже давно идет сбор фондов и библиотеки нового музея, приобретаются предметы быта Шаляпинской эпохи, старинные фотографии и печатные издания. Они, кстати, поступают отовсюду, в том числе и из-за рубежа.

В Труниловской слободе (ныне ул. Павлуновского), на том месте, где стоял дом, в котором жил Ф.И. Шаляпин и который описан в его воспоминаниях "Страницы моей жизни", возможно, будет разбит сквер, где установят памятный знак-колонну в честь Шаляпина. С именем великого певца связано еще одно здание в Уфе - Дворянское собрание, где располагается Уфимская государственная академия искусств. Вместе с членами Уфимского общества любителей пения, музыки и драматического искусства юный Шаляпин выступал здесь 6 мая 1891 года.

Перед входом в зал установлена скульптура Ф.И. Шаляпина (автор Хасанов). На фасаде - новая мемориальная доска из белого мрамора с барельефом певца напоминает о выступлении Ф.И. Шаляпина. В зале, который теперь носит имя Ф.И. Шаляпина, проводятся различные концерты, конкурсы; студенты сдают экзамены, выступают и юные, и известные музыканты, здесь всегда желанны и исполнители, и зрители. В Казани и в Уфе проходят оперные Шаляпинские фестивали, в Уфе - Шаляпинские вечера. На родине певца и в Уфе это всегда праздник страстных любителей музыки, пения, радость открытия и благоговейный трепет от соприкосновения с прекрасным для многих непосвященных, особенно молодежи. В ближайшее время рядом с Дворянским собранием будет открыт памятник великому певцу.

Много лет прошло со дня кончины Ф.И. Шаляпина, но не проходит и не пройдет огромный интерес к его личности и творчеству. Сбылось предсказание С.В. Рахманинова: "Шаляпин не умрет. Умереть он не может. Ибо он, этот чудо-артист с истинно сказочным дарованием, незабываем... Для будущих поколений он будет легендой".

### Вера Викторовна Тиманова (1855-1942)



Вера Тиманова родилась, получила начальное музыкальное образование и первое признание публики в Уфе и первой из уфимских пианистов получила мировую известность. В фондах Центрального государственного исторического архива РБ найдены сведения о родителях В.В. Тимановой. Их бракосочетание и крещение дочери Веры совершались в ГрадоУфимской Спасской церкви.

Она училась в Петербургской консерватории (где она в 1866 году занималась полгода, затем по домашним обстоятельствам пришлось возвратиться в Уфу и продолжить занятия да игры девицы Тимановой чрезвычайно хороша, и она подает большие надежды на будущее...".

В зените славы Вера Тиманова вспоминала о земляке-богаче Базилевском, которому, как и Рубинштейну, была благодарна за участие в ее судьбе: "Еще пяти лет от роду я потеряла отца, вице-губернатора в Уфе. Мать осталась вдовой, имея на руках четырех малышей и почти без средств. Если бы не случайная поддержка богача Базилевского, я не видела бы ни консерватории, ни заграницы".

Словом, Вера Тиманова с десятилетнего возраста жила и училась в Петербургской консерватории у П.Л. Петерсона, в Берлине - у К. Таузига; брала уроки у А.Г. Рубинштейна и совершенствовала свое мастерство у Ференца Листа в Веймаре, став его любимой ученицей.

Гастрольные турне 1870-1890 годов приносят ей славу одной из лучших пианисток мира. Уфимская пианистка была известна в России, Франции, Австрии, Англии, Германии, Турции. Ей принадлежит важная роль в популяризации русской музыки за рубежом, как и Ф.И. Шляпину, через их выступления в операх русских композиторов на сценах многих театров мира.

В Уфе в 1896 году состоялся последний концерт известной пианистки. Вера Викторовна Тиманова умерла в блокадном Ленинграде. Благодаря настойчивым поискам была установлена точная дата смерти пианистки и место ее погребения. В архиве обнаружена актовая запись о смерти Тимановой Веры Викторовны: "20 февраля 1942 года, причина смерти - дистрофия, дата рождения - исполнилось 87 лет". И далее - "проживала по адресу на момент смерти - Ленинград, ул. Некрасова, 38, кв. 12". Ее похоронили в братской могиле 23 на Пискаревском кладбище. Среди знакомых Тимановой были Чайковский, Сафонов, Стасов, Кюи, Глазунов, Рубинштейн и многие другие деятели музыкальной культуры России и мира. Кроме гастролей в разных странах основная часть ее жизни и творчества проходила в Петербурге, позже в Ленинграде.

В апреле 2001 года в Уфе прошел открытый конкурс имени В.В. Тимановой для учащихся музыкальных школ.

### Михаил Васильевич Нестеров (1862-1942)

Михаил Васильевич Нестеров родился в Уфе в купеческой семье 19 мая 1862 года. В 1876-1881 гг. и 1884-1885 гг. он учится и оканчивает Московское училище живописи, ваяния и зодчества. В 1881-1883 гг. учится в Академии художеств в Санкт-Петербурге.

В 1885 г. М.В. Нестеров получает звание свободного художника за эскиз "Призвание Михаила Федоровича Романова на царствование" (1885). Уже в 1886 г. он получает большую серебряную медаль и звание классного художника за картину "До государя челобитчики" (1886). В 1896 г. М.В. Нестеров становится членом Товарищества передвижных художественных выставок, а в 1898 г. он удостоен звания Академика живописи. В 1903 г. М.В. Нестеров становится членом-учредителем "Союза русских художников" в Москве. В 1909 г. художник удостоен золотой медали I степени за картину "Святая Русь" (1901-1905) на Международной выставке в Мюнхене. В 1910 г. М.В. Нестеров становится действительным членом Академии художеств. В 1913 г. он подарил коллекцию своих картин родной Уфе. И в 1919 г. на основе этого дара был открыт Уфимский художественный пролетарский музей им. Октябрьской Революции (в 1954 году он переименован в Башкирский государственный художественный музей им. М.В. Нестерова).



В 1941 г. М.В. Нестеров удостоен Государственной (Сталинской) премии I степени. В 1942 г. он награжден орденом Трудового Красного Знамени. Удостоен звания "Заслуженный деятель искусств РСФСР". Скончался М.В. Нестеров 18 октября 1942 г. в Москве.

Он вошел в русское искусство на рубеже 1880-90-х годов. Это был период напряженных поисков позитивных путей развития России. Вновь поднимались и пересматривались вопросы о роли и месте художника в жизни, о смысле и целях творчества. Разделяя взгляды известной части русской интеллигенции, Нестеров был убежден, что будущее России связано с возрождением религиозных идеалов нации, и важную роль в этом призвано сыграть искусство.

Верой в великую силу искусства была преисполнена деятельность Нестерова по созданию в Уфе художественного музея. Решение художника передать в дар городу свою коллекцию не было случайным. М.В. Нестеров трепетно и нежно любил Уфу, где он родился, где в кругу патриархальной, глубоко религиозной семьи прошло его детство. Здесь он встретил и полюбил "первой, самой истинной любовью" свою будущую жену М.И. Мартыновскую. Сюда, к родным, к матери, "в чьем верном сердце" он особенно нуждался, приехал художник излечивать душу, потеряв жену, умершую вскоре после рождения дочери Ольги. Именно в Уфе были написаны Нестеровым "Пустынный" (1888-1889) и "Видение отроку Варфоломею" (1889-1890), принесшие ему первый настоящий успех.

Среди подаренных М.В. Нестеровым в 1913 году 102 произведений русских художников второй половины XIX - начала XX века 30 составляют его собственные работы. На основе этого дара в Уфе был организован и 5 января 1920 года открыт художественный музей, с которым Нестеров на протяжении всей своей жизни не порывал связи, заботился об увеличении его фондов и гордился тем, "что уфимский музей становится одним из лучших провинциальных".

Более чем за 80-летнюю историю Башкирского государственного художественного музея в нем собрано 106 живописных и графических произведений М.В. Нестерова. Наиболее полно представлен дореволюционный период его творчества. Работы Нестерова советского времени не многочисленны, но в целом, настоящее собрание, являющееся в своем роде уникальным, дает представление об основных этапах художественной деятельности мастера, позволяет в полной мере ощутить силу и обаяние его удивительного искусства.

Создание образов, вдохновляющих человека на путь духовного восхождения к высшему идеалу, стало для М.В. Нестерова его задачей в искусстве, выполнение которой воспринималось им как нравственный долг. Эта религиозно-философская направленность, определившая особенность нестеровской темы, сохранялась и с поразительной последовательностью разрабатывалась художником на протяжении всей жизни. "Я не любил и не люблю тем "сегодняшнего дня" - тем общественных, особенно касающихся "политики"... Природе искусства не свойственны ни публицистика и, тем более, "политика". Искусство имеет свою сферу влияний на человека. Оно как бы призвано оберегать "душу", не допускать, чтобы она засорялась скверной житейской. Искусство сродни молитве", - писал Михаил Васильевич Нестеров. В этих словах выражена сама суть его творческого кредо.



Улица Центральная. Дом семьи Нестеровых



М.В. Нестеров. Родина Аксакова



**Башкирский государственный театр оперы и балета**  
450077, г. Уфа, ул. Ленина, 5а, т. 272-91-10

Открылся в 1938 г. Костяк труппы составили артисты, специально подготовленные в вокальной студии при Московской консерватории и в Ленинградском хореографическом училище. В 1940 г. на сцене театра состоялась премьера первой башкирской оперы "Хакмар" М. Валеева. В годы Великой Отечественной войны в Уфу был эвакуирован Киевский государственный театр оперы и балета им. Т. Шевченко, оказавший большое влияние на процесс становления башкирской оперы. Многие артисты, начинавшие в Башкирском театре, выступают теперь в Санкт-Петербурге, Лондоне, Сан-Франциско. В феврале-марте 2003 г. балетная труппа со спектаклями "Жизель" А. Адана и "Золушка" С. Прокофьева совершила гастрольное турне по шести городам Италии (Иеси, Виджевано, Бари, Новаро, Равенна и Милан), во время которого приняла участие в гала-концерте, посвященном 65-летию со дня рождения и 10-летию со дня смерти Рудольфа Нуреева (на сцене театра "Каркано"). В октябре того же года театр показал "Лебединое озеро" П. Чайковского и "Алеко" С. Рахманинова в Каире (Египет) и принял участие в гала-концерте вместе с артистами Каирской оперы. В 2004 г. отмечен премией "Золотая Маска" (народно-музыкальная драма "Кахым-туря" З. Исмагилова, номинация "Работа дирижера" - Алексей Людмилин). В театре действует музей.

**Башкирский государственный академический театр драмы им. М. Гафури, ордена Трудового Красного Знамени**

450077, г. Уфа, ул. Фрунзе, 34, т. 273-47-43

Учрежден 4 декабря 1919 г. в Стерлитамаке как I Башкирский государственный театр под руководством В.Г. Муртазина-Иманского. Складывался в течение длительного времени из различных профессиональных и полупрофессиональных сценических объединений, красноармейских театров времен Октябрьской революции и Гражданской войны.

В 1922 г. с созданием Башкирской АССР коллектив I Башкирского государственного театра переводится в Уфу, объединяется с татаро-башкирской группой Уфимского показательного театра и получа-





ет название Башкирского государственного театра драмы (БГТД). В 1930 г. театр принимал участие в Олимпиаде искусств народов СССР в Москве. Он перешел на башкирский литературный язык, объявил о приверженности к творческой системе К.С. Станиславского. В 1935 г. БГТД присваивается звание академического. В годы ВОВ искусство театра приобрело ярко выраженное патриотическое звучание.

В 1955-1985 гг. формируется артистический состав БАТД, во многом определивший эстетику творчества современного башкирского актера и направления театра в современный период. Народная мудрость, глубокое духовное освоение человеческого бытия, возвращение в театр традиционных ценностей национальной культуры, в том числе и религиозных, вовлечение в сценическое творчество художественно-эстетического опыта мирового искусства характерны для современного БАТД.

**Государственный академический русский драматический театр Республики Башкортостан**  
450075, г. Уфа, пр. Октября, 79, т. 233-46-67

Русский театр в городе ведет свою историю с 27 марта 1861 г., когда в Уфе открылось первое театральное здание, построенное по инициативе Софьи Александровны Аксаковой, жены губернатора Григория Сергеевича Аксакова, сына известного писателя. С 1983 г. театр возглавляет М.И. Рабинович. С 1998 г. - академический. Участник театрального фестиваля в г. Катовице (Польша, 1994), фестиваля "Театр без границ" в Магнитогорске (1997, 1999), Всероссийского фестиваля, посвященного 175-летию А.Н. Островского, в Костроме (1998), Международного фестиваля "Киев Майский" (1999), театрального фестиваля на Волге в Тольятти (2001, 2003). В апреле 2004 г. спектакль "Кавказский меловой круг" Б. Брехта был признан победителем IV Открытого фестиваля-конкурса "Золотой конек" в г. Тюмени. Гастролирует в России и за рубежом.

**Национальный молодежный театр им. М. Карима Республики Башкортостан**  
450006, г. Уфа, ул. Ленина, 62, т. 273-83-44

Создан в 1989 г. как Республиканский театр

юного зрителя, играющий на 2-х языках. У истоков создания театра стояли такие деятели театрального искусства, как: заслуженный деятель искусств РФ Габдулла Гилязов, заслуженный артист РФ Олег Ханов, заслуженный работник культуры РБ Владимир Савельев, заслуженный артист РФ Ахтям Абушахманов, народный артист РБ Азат Надыргулов и др. Первые спектакли - "Кто украл трамвай?" П. Высоцкого и О. Колчинской, "Замарашка" Я. Гловацкого и др. Следующий сезон открыл в собственном здании спектаклем "Идукай и Мурадым" по пьесе классика башкирской драматургии М. Бурангулова. Позднее была поставлена первая в Башкирии рок-опера - "Орфей и Эвридика" А. Журбина. В 1995 г. получил современное название. В 1999 г. открыл Камерную сцену и начал реализацию программы "Классика на камерной сцене". В 2001 г. получил новое специально построенное здание. Вниманию публики представлены музыкальная гостиная, выставочные залы, зимний сад, два зрительных зала. Реализован проект "Классики на камерной сцене". Театр много гастролировал и принимал участие в различных российских и международных фестивалях: Москва, Санкт-Петербург, Екатеринбург, Воронеж, Йошкар-Ола, Великий Новгород, Самара.

Спектакль "Чайка" А.П. Чехова (постановка - А. Надыргулов) участвовал в Международном фестивале "Полет чайки" в Санкт-Петербурге (1996). Лауреат V Республиканского фестиваля "Театральная весна" ("Половецкая мистерия" Ф. Булякова, номинация "Лучшая режиссура" - А. Надыргулов, 2000), IV Открытого фестиваля-конкурса "Золотой конек" в г. Тюмени ("Подарок" по пьесе турецкого драматурга Р. Эрдурана; приз "Надежда", 2002). Многие из них известны за пределами республики: "Дурочка" Лопе де Вега, "Салават" М. Карима, "Чайка" А. Чехова, "Чума на оба ваших дома!" Г. Горина, "Граф Нулин" А. Пушкина, "Жесткие игры" А. Арбузова. Гастролировал в Москве, Санкт-Петербурге, Екатеринбурге, Воронеже, Йошкар-Оле, Великом Новгороде и др. На сцене Молодежного театра поставлено более ста спектаклей.

**Башкирский государственный театр кукол**  
450055, г. Уфа, пр. Октября, 158, т. 231-36-07

Создан в 1932 г. художником М.Н. Елгашти-





ной. Имеет 2 труппы - башкирскую и русскую. В 1976 г. получил собственное помещение. Спектакль "Белый пароход" по повести Ч. Айтматова - лауреат Международного фестиваля театров кукол стран Азии в г. Ташкенте. "Черноликие" М. Гафури - дипломант Международного фестиваля театров кукол в Венгрии (1982), спектакль "Индийская легенда" удостоен Международной премии им. Дж. Неру (1988).

#### **Уфимский государственный татарский театр "Нур"**

450071, г. Уфа, ул. 50 лет СССР, 36,  
т. 248-79-70



В 1912 г. актриса Казанского театра "Сайяр" С. Гиззатуллина-Волжская организовала татарскую театральную труппу "Нур" (в переводе на русский - "Луч"), просуществовавшую до 1918 г. В 1989 г. "Нур" возродился как театр-студия. В 1991 г. получил статус государственного, в 1999 г. состоялся переезд в новое здание (архитекторы П. Андреев, Г. Богатырева). Отмечен премиями Республиканского театрального фестиваля им. К. Тинчурина в Казани ("Осень" по Г. Исхаки, 1996; "Убей меня, голубчик" А. Несина, 1997; "Три аршина земли" А. Гилязова, 1999), фестивалей "Науруз" в г. Казани ("Осень", 1998; "Колдунья" по Н. Гитмандиновой, 2002), "Колонсак" в г. Уфе ("Лесная сказка" С. Кудяша, 2001). Участник фестиваля "Современная режиссура молодых театров" в Москве ("Осень"). В мае 2003 г. на Республиканском фестивале "Театральная весна" за спектакль "Забавный случай" по К. Гольдони выпускник РАТИ А. Абушахманов был отмечен премией "За режиссерский дебют", художник Н. Габидуллина - "За художественное оформление спектакля", а актриса М. Сайтова - "За талантливое исполнение роли".



#### **Салаватский государственный башкирский театр драмы**

453200, г. Салават, ул. 30-летия Победы, 5,  
т. (263) 3-06-50



Создан в 1933 г. в селе Толбазы Аургазинского района Башкирии как колхозно-совхозный театр. Руководителем коллектива была Е. Сыртланова-Шляхтина, в репертуаре преобладали произведения

классиков башкирской и татарской драматургии. В годы Великой Отечественной войны сохранялся усилиями небольшой группы женщин-актрис. В 1956 г. переведен в город Салават и получил современное название. Существовал в качестве "театра на колесах", помимо Башкирии гастролировал в Татарской АССР, Челябинской, Курганской, Оренбургской областях. В 1991 г. в составе делегации по культурному обмену побывал в Китае. В 1992 г. получил собственное здание и начал стационарную работу. В труппе в разное время работали Р. Баянов, И. Валеев, Ф. Бахтияров, Г. Насырова, режиссерами были Ф. Галляутдинов, В. Сайфуллин, Л. Валеев. В 1993, 1995 и 2003 годах на базе театра в г. Салавате проводились Республиканские фестивали "Театральная весна". В апреле 2004 г. "Кавардак Forever" по С. Лобозеру был признан лучшим спектаклем Фестиваля театров малых городов Республики Башкортостан в г. Уфе.

**Сибайский государственный башкирский театр драмы им. А. Мубарякова**  
453640, г. Сибай, ул. З. Валиди, 26,  
т. (275) 3-43-12

Создан в июне 1933 г. Основатели - выпускники башкирского театрального техникума А. Мубаряков, Г. Суяргулов, С. Янбухтина, А. Абдуллин, М. Хабибуллин, Г. Сулейманов, С. Сайтов, Г. Абзгильдина (воспитанники М. Магадеева). Первым главным режиссером и художественным руководителем стал А. Мубаряков. Первый спектакль - дипломная работа "Бунт" по пьесе А. Глебова. В 1932 г. был перебазирован в г. Баймак и с середины 1930-х годов стал называться Баймакским колхозно-совхозным драматическим театром. История становления коллектива связана с именами режиссеров К. Бакирова (1933-1936), Г. Ушанова. Во время Великой Отечественной войны сохранился благодаря усилиям женщин-актрис. В 1957 г. переехал в горняцкий Сибай и получил название "Целинный театр Башкирии". С 1963 г. главный режиссер - выпускник ГИТИСа Р. Аюпов, с 1967 по 1987 годы - Ф. Галляутдинов. В 1987 г. художественным руководителем стал Д. Галимов, режиссером - Л. Валеев, вскоре покинувший театр. В сред нем показывает на селе 300 спектаклей в год. Четырьмя бригадами





обслуживает зрителей 18-20 районов республики, Челябинской, Оренбургской, Пермской, Курганской, Свердловской областей. Гастролировал в г. Санкт-Петербурге (1993), Казани (1986, 1988), Москве ("Кодаса" Б. Бикбая, 1997). В репертуаре произведения национальных драматургов, татарских и русских писателей. Среди постоянных авторов театра - Н. Гаитбаев, Т. Гарипова, Т. Ганеева, В. Жеребцов, Р. Кинзябаев.

**Сибайский башкирский детский театр "Сулпан"**

453640, г. Сибай, пр. Горняков, 19,  
т. (275) 2-34-76

Театр ведет свою историю с конца 1950-х.

**Государственный русский драматический театр  
г. Стерлитамака**

453121, г. Стерлитамак, ул. Худайбердина, 18,  
т. (23) 25-73-30

Основан 5 февраля 1946 г. В труппу вошли сотрудники бывшего Белорецкого драматического театра, Уфимского русского драматического театра и ансамбля оперетты филармонии. В настоящее время активно привлекает постановщиков из Москвы, Нижнего Новгорода, Орла и др. Лауреат Республиканского фестиваля "Театральная весна".

**Стерлитамакский государственный  
башкирский драматический театр**

453121, г. Стерлитамак, пр. Ленина, 30в,  
т. (23) 20-23-04

Создан в г. Стерлитамаке в 1990 г. Первая постановка - "Наследники" Д. Исабекова - показана 4 апреля 1994 г. В 1994 г. спектакль "Забятая молитва" по пьесе Ф. Булякова (режиссер - Г. Ильясова) удостоен Государственной премии Республики Башкортостан. Театр отмечен дипломами фестивалей "Андижанская весна" в г. Андижане (Узбекистан, 1999), Международного театрального фестиваля "Мосты взаимопонимания через театральное пространство" в г. Ош (Казахстан, 2002). С 1 июля 2002 г. - современное название. Гастролировал в Санкт-Петербурге, Челябинске, Оренбурге и др.



**Туймазинский государственный татарский  
драматический театр**

452600, г. Туймазы, пл. Октября, т. (212) 7-22-67

Учрежден 6 апреля 1990 г. Открылся 14 декабря 1991 г. спектаклем "Ак колфак" по пьесе М. Файзи. Основу труппы составили самодеятельные артисты, позднее в Уфимском государственном институте искусств специально для театра были подготовлены 2 актерские группы. Театр активно гастролирует по городам Башкортостана, постоянно участвует в республиканских фестивалях. Отмечен премией V Республиканского театрального фестиваля им. К. Тинчурина в г. Казани ("Ночь лунного затмения", номинация "За лучшую режиссерскую работу" - Ф. Касимова, 1999), лауреат II Фестиваля театров малых городов России в Москве ("Коварство и любовь", постановка - О. Ханов, 2000). Спектакль "Всеми забытый" (постановка - О. Ханов) был показан на Российско-турецком фестивале современной драматургии и театра в г. Москве (2000), а также в г. Анкаре на торжествах, посвященных 100-летию со дня рождения Н. Хикмета (2002).

**Башкирская государственная филармония**  
450052, г. Уфа, ул. Гоголя, 58, т. 250-12-00

Открыта 20 января 1939 г. в Уфе. Она объединила Башкирский государственный ансамбль народного танца, хоровой ансамбль кураистов, духовой оркестр и оркестр народных инструментов, передвижной коллектив оперетты, эстрадную бригаду; в 1941 г. организовали литературно-музыкальный лекторий. В открытии и организации концертной деятельности филармонии велика роль Г.С. Альмухаметова. В годы Великой Отечественной войны на фронтах побывали 17 бригад, давших 1789 концертов. Расцвет эстрадного исполнительства связан с творчеством Ф. Кудашевой, М. Галеевой, Б. Гайсина, И. Дильмухаметова, И. Смакова, С. Абдуллина, Р. Янбекова. В числе известных исполнителей народных песен М. Гайнетдинов, Г. Хамзин, Т. Узянбаева, Ф. Кильдиярова, кураисты Р. Буляканов, А. Аиткулов и др. С 1970 г. начинает концертную деятельность Хоровая капелла. В 1980-1990-х гг. организована джаз-группа "Дустар". В филармонии в 1987 г. установлен орган, действуют два зала.





**Нефтекамский филиал  
Башкирской государственной филармонии**  
452680, г. Нефтекамск, ул. Ленина, 9,  
т. (213) 4-32-77

**Сибайская государственная филармония**  
453640, г. Сибай, ул. Горького, 27,  
т. (275) 3-52-23

**Стерлитамакская государственная филармония**  
453107, г. Стерлитамак, пр. Ленина, 30в,  
ул. Худайбердина, 20а, т. (23) 43-56-24

**Государственный академический ансамбль  
народного танца им. Ф.А. Гаскарова**  
450052, г. Уфа, ул. Фрунзе, 34, т. 250-57-86

Сложился в 1936-1938 гг. как профессиональный танцевальный коллектив, с 1940 г. - Башкирский государственный ансамбль народного танца. С 1991 г. приобретает статус самостоятельного юридического лица и современное название.

Классический художественный образ ансамбля народного танца сложился в 1940-1970 годы усилиями 2-3 поколений балетмейстеров, танцовщиков и музыкантов. Кроме Ф. Гаскарова (1939-1970, с перерывами), художественное руководство осуществляли Н.Г. Зайцев, Х.Н. Магазова, М.М. Шамсутдинов, З.С. Исмагилов, Х.Ф. Мустаев и др. В годы Великой Отечественной войны сложился первый базовый состав ансамбля.

Ансамбль гастролировал почти во всех районах и городах Башкортостана, многих краях и областях бывшего СССР. Гастроли проводились в Юго-Восточной Азии, Европе, Северной Америке. Ансамбль принимал участие и становился лауреатом IV, V, VII и XI всемирных фестивалей молодежи и студентов, многих всесоюзных и всероссийских конкурсов. Ансамбль является лауреатом Всесоюзного конкурса (1967), Всероссийского конкурса (1978). В 1988 г. ему присвоено имя Ф.А. Гаскарова.

**Национальный симфонический оркестр РБ**  
450008, ул. Ленина, 5а, т. 251-00-95







# Музеи, выставки, саксеры Республики Башкортостан

Всего на территории республики в настоящее время расположены, по данным сотрудников Национального музея РБ, более 700 различных музеев (государственных, муниципальных, ведомственных, общественных и частных или личных). Они в форме государственных (филиалов Национального музея РБ, Национального литературного музея РБ и Башкирского государственного художественного музея им. М.В. Нестерова) и муниципальных музеев представлены в большинстве районных центров республики. Кроме того, во многих районах действуют мемориальные, исторические и иные музеи.

Большая часть ведомственных музеев сосредоточена в Уфе, здесь же расположены и наиболее крупные государственные музеи.

Особое место занимает первый в республике Историко-археологический и ландшафтный музей-заповедник "Ирендык" в Баймакском районе республики, созданный на основании Постановления Правительства РБ в 2002 году. Министерством культуры и массовых коммуникаций РФ внесены предложения по созданию целой сети музеев-заповедников и заповедных территорий по всей стране, в том числе и на территории РБ.

## **Национальный музей РБ**

Основан в 1864 г. Находится в центре города, в здании Крестьянского Поземельного банка, постройки начала XX века, памятника истории и архитектуры республиканского значения.

Музейный фонд составляет более 120 тыс. ед. хранения. Обладает разнообразными коллекциями. В экспозиции широко представлено природное и культурное наследие республики. Является центром методической помощи обширной сети муниципальных, школьных и ведомственных музеев республики.

## **Башкирский государственный художественный музей им. М.В. Нестерова**

Основан в 1919 г. на базе коллекции, подаренной г. Уфе великим русским художником, уроженцем Уфы М.В. Нестеровым. Расположен в центре города, в купеческом особняке начала XX века, памятнике истории и архитектуры республиканского значения.

В собрании музея: коллекция древнерусского искусства, коллекция русской живописи XIX - начала XX вв., коллекция картин раннего творчества М.В. Нестерова, коллекция современного башкирского изобразительного искусства.

## **Музей археологии и этнографии ЦЭИ УНЦ РАН**

Основан в 1977 году, первый академический музей в республике. Экспозиция открыта в 1980 г., обновлена в 1990-1992 годах. В настоящее время решен вопрос о выделении новых площадей, а значит, в перспективе и новой экспозиции. На основе богатейших археологических и этнографических коллекций, собиравшихся исследователями на протяжении десятилетий, построена интереснейшая экспозиция, ярко и зримо характеризующая историю и культуру народов, проживавших на территории Башкортостана с древнейших времен до настоящего времени.

**I. Подведомственные Министерству культуры и национальной политики РБ**  
(по состоянию на 01.12.2006 г. - по данным Национального музея РБ)

1. Национальный музей РБ 450008, г. Уфа, ул. Советская, 14;  
тел. 8 (347) 272-12-50, 273-44-51
2. Мемориальный дом-музей  
С.Т. Аксакова 450057, г. Уфа, ул. Благоева, 4; тел. 276-83-52
3. Дом-музей Ш. Худайбердина 450008, г. Уфа, ул. Ново-Мостовая, 20; т. 272-65-43
4. Абзелиловский историко-  
краеведческий музей 453620, Абзелиловский р-н, с. Аскарково,  
ул. Советская, 23; т. (272) 2-15-99
5. Темясовский историко-  
краеведческий музей 453663, Баймакский р-н, с. Темясово,  
ул. Фурманова, 1; т. (251) 4-87-81
6. Дюртюлинский историко-  
краеведческий музей 453000, г. Дюртюли, ул. Р. Мусина, 64;  
т. (217) 2-27-87
7. Октябрьский историко-  
краеведческий музей 452614, г. Октябрьский, пр. Ленина, 25;  
т. (267) 7-38-54
8. Музей Салавата Юлаева 452490, Салаватский р-н, с. Малояз,  
ул. Советская, 61а; т. (277) 2-18-69
9. Туймазинский историко-  
краеведческий музей 452756, г. Туймазы, ул. Гафурова, 4;  
т. (212) 6-27-79
10. Учалинский историко-  
краеведческий музей 453700, г. Учалы, ул. К. Маркса, 7;  
т. (291) 6-02-95
11. Музей А. Валиди 453234, Ишимбайский р-н, д. Кузяново;  
т. (294) 7-32-45
12. Национальный  
литературный музей РБ 450078, г. Уфа, ул. Достоевского, 77;  
т. 228-43-92, ф. 228-54-15
13. Дом-музей М. Гафури 450025, г. Уфа, ул. Гоголя, 28;  
т. 272-65-65
14. Музей А. Мубарякова 453500, Белорецкий р-н, с. Ассы,  
ул. А. Мубарякова, 25/1; т. (292) 7-85-78
15. Дом-музей Ш. Бабича 452315, Дюртюлинский р-н, с. Асян,  
ул. Н. Юнусова, 20; т. (217) 6-65-31

16. Музей М. Уметбаева 453020, Кармаскалинский р-н, д. Ибрагимово,  
ул. Ш. Биккула; т. (265) 2-11-76
17. Музей М. Акмуллы 452080, Миякинский р-н, д. Туксанбай;  
т. (218) 2-49-13
18. Башкирский государственный  
художественный музей  
им. М.В. Нестерова 450025, г. Уфа, ул. Гоголя, 27;  
т. 273-42-36
19. Дом-музей А.Э. Тюлькина 450057, г. Уфа, ул. Волновая, 21; т. 250-77-12
20. Выставочный зал "Ижид" 450064, г. Уфа, ул. Космонавтов, 22; т. 242-28-35
21. Воскресенская картинная  
галерея 453876, Мелеузовский р-н, с. Воскресенское,  
ул. К. Маркса, 86
22. Картинная галерея  
г. Стерлитамак г. Стерлитамак, ул. Коммунистическая, 84;  
т. (23) 22-47-80
23. Картинная галерея "Мирас" г. Нефтекамск, ул. Строителей, 89;  
т. (213) 5-97-75
24. Республиканский  
музей Боевой Славы 450064, г. Уфа, ул. Комарова, 7;  
т. 260-44-55; 260-44-64
25. Музей 112-ой Башкирской  
кавалерийской дивизии 450000, Дема, ул. Левитана, 27;  
т. 260-44-55
26. Мемориальный дом-музей  
В.И. Ленина 450077, г. Уфа, ул. Достоевского, 78;  
т. 273-46-21
27. Музей истории БРО ВОС  
т. 272-71-53 450000, г. Уфа, ул. Кирова, 47;
28. Уфимский районный музей  
боевой и трудовой славы 450057, г. Уфа, ул. Цюрупы, 6; т. 272-55-08
29. Музей 25-ой Чапаевской  
дивизии 450516, Уфимский р-н, с. Красный Яр,  
ул. Чапаева, 26; т. 270-55-76
30. Юматовский этнографический  
музей 450571, Уфимский р-н, п. Юматовский  
сельхозтехникум, ул. Садовая, 31/1; т. 270-74-40
31. Музей генерала Т.Т. Кусимова 453613, Абзелиловский р-н, д. Кусим

32. Аскинский историко-краеведческий музей 452880, Аскинский р-н, с. Аскино, ул. Пионерская, 7; т. (271) 2-24-65 - библиотека
33. Аургазинский историко-краеведческий музей 452280, Аургазинский р-н, п. Толбазы, ул. Ленина, 110; т. (245) 2-17-78
34. Баймакский историко-краеведческий музей 453634, г. Баймак, ул. М. Горького, 26; т. (251) 2-15-31
35. Музей Зилаирского совхоза-техникума 453654, Баймакский р-н, с. Яковлевка, ул. Х. Давлетшиной, 1; т. (251) 4-52-30
36. Музей Гаты Сулейманова 453643, Баймакский р-н, с. Туркменово; т. (251) 4-41-43 - с/с
37. Белебеевский историко-краеведческий музей 452000, г. Белебей, ул. Красная, 23а; т. (216) 3-04-36, 3-00-63
38. Музей семьи Аксаковых 452000, Белебеевский р-н, с. Надеждино, ул. Аксакова, 26; т. (216) 2-37-63
39. Белебеевский музей народного искусства 450000, г. Белебей, ул. Волгоградская, 511; т. (216) 4-08-11
40. Мемориальный дом-музей К. Иванова 452016, Белебеевский р-н, с. Слакбаш, ул. К. Иванова, 64; т. (216) 2-57-86
41. Литературно-художественный музей М. Цветаевой 452060, Белебеевский р-н, с. Усень-Ивановское, ул. Заречная, 1; д. т. (216) 4-82-25
42. Белорецкий историко-краеведческий музей 453511, г. Белорецк, ул. Ленина, 30а; т. (292) 4-05-13
43. Белорецкая картинная галерея г. Белорецк, ул. Ленина, 64; т. (292) 4-07-70
44. Бижбулякский историко-этнографический музей 452040, п. Бижбуляк, ул. Шоссейная, 12а; т. (243) 2-14-27
45. Музей К. Хакимова 452040, Бижбулякский р-н, с. Дюсяново, ул. Центральная, 24; т. (243) 2-47-37
46. Бирский исторический музей 452450, г. Бирск, ул. Фрунзе, 25-а; т. (214) 2-20-44
47. Благовещенский историко-краеведческий музей 453431, г. Благовещенск, ул. Седова, 98; т. (266) 2-14-87

48. Буздякский историко-краеведческий музей 452710, с. Буздяк, ул. Красная Площадь, 28; т. (273) 2-10-93
49. Бураевский историко-краеведческий музей 452960, с. Бураево, ул. Ленина, 72; т. (256) 2-22-82
50. Музей С. Вострецова 452977, Бураевский р-н, д. Новобикметово; т. (256) 2-72-16 - с/с; 2-56-17 - почта
51. Музей М. Сагитова 453645, Бурзянский р-н, с. Старосубхангулово, ул. Комсомольская, 1а; т. (255) 3-27-91
52. Литературно-мемориальный музей М. Гафури 453061, Гафурийский р-н, д. Зилимкаран, ул. М. Гафури, 19; т. (240) 2-53-31
53. Музей Дж. Киекбаева 453064, Гафурийский р-н, д. Каран-Елга, ул. Дж. Киекбаева, 27; т. (240) 2-58-39
54. Мемориальный дом-музей А. Хакимова 453400, г. Давлеканово, ул. Набережная, 31; т. (268) 3-10-25
55. Ермеевский историко-краеведческий музей 452190, с. Ермеево, ул. Ленина, 24; т. (241) 2-29-08
56. Зианчуринский историко-краеведческий музей 453380, Зианчуринский р-н, с. Исянгулово, ул. К. Маркса, 1; т. (215) 2-12-54
57. Илишевский историко-краеведческий музей 452260, Илишевский р-н, с. Верхнеяркеево, ул. Коммунистическая, 12; т. (262) 5-36-57
58. Музей М. Гареева 452260, Илишевский р-н, с. Верхнеяркеево, ул. Советская, 41; т. (262) 5-29-13
59. Картинная галерея г. Ишимбая г. Ишимбай, пр. Ленина, 20
60. Музей А. Мухаметкулова 453232, Ишимбайский р-н, с. Макарово, ул. Центральная, 19а; т. (294) 7-35-42, 7-35-41 - с/с
61. Калтасинский историко-краеведческий музей 452860, с. Калтасы, ул. К. Маркса, 70; т. (279) 2-22-95, 2-17-48, 2-13-36
62. Верхне-Кигинский историко-краеведческий музей 452500, Кигинский р-н, с. Верхние Киги, ул. Советская, 13; т. (248) 3-06-98, 3-11-92
63. Краснокамский историко-краеведческий музей 452930, Краснокамский р-н, р.п. Николо-Березовка, ул. Ленина, 15а; т. (213) 7-42-44

64. Кугарчинский историко-краеведческий музей 453330, Кугарчинский р-н, с. Мраково, ул. З. Бишевой, 88; т. (219) 2-13-73
65. Музей Ш. Худайбердина 453630, Кугарчинский р-н, Ялчинский с/с, д. Худайбердино
66. Туембетовский музей им З. Бишевой Кугарчинский р-н, Максютковский с/с, д. Туембет; т. (219) 2-73-60
67. Кумертауский историко-краеведческий музей 453350, г. Кумертау, ул. Пушкина, 17; т. (261) 4-37-90
68. Кушнарниковский историко-краеведческий музей 452230, с. Кушнарниково, ул. Октябрьская, 60; т. (210) 5-12-05
69. Куюргазинский историко-краеведческий музей 453360, Куюргазинский р-н, п. Ермолаево, Пр. Мира, 8; т. (257) 6-11-26
70. Музей К. Арсланова 453352, Куюргазинский р-н, с. Кинзеабызово
71. Музей Г. Альмухаметова 453365, Куюргазинский р-н, с. Новомурапталово т. (257) 9-21-23 - с/с
72. Мелеузовский историко-краеведческий музей 453854, г. Мелеуз, ул. 50-лет ВЛКСМ, 2; т. (264) 3-34-36
73. Партизанский историко-краеведческий музей 453862, Мелеузовский р-н, с. Дарьино т. (264) 6-83-41
74. Музей Д. Булякова 453875, Мелеузовский р-н, д. Смаково, ул. Левая набережная, 2; т. (264) 7-81-37
75. Картинная галерея "Эрмитаж" 452080, Миякинский р-н, с. Киргиз-Мияки, ул. Ленина, 28; т. (218) 2-10-44
76. Музей М. Губайдуллина 452097, Миякинский р-н, с. Уршакбашкарамалы, ул. Ленина, 60; т. (218) 2-35-68 - с/с
77. Нефтекамский историко-краеведческий музей 452680, г. Нефтекамск, пр. Комсомольский, 42/б; т. (213) 4-38-71
78. Картинная галерея 453261, г. Салават, ул. Первомайская, 3; т. (263) 5-55-10
79. Музей Р. Гарипова 452490, Салаватский р-н, д. Аркаул, ул. Р. Гарипова, 60; т. (277) 2-54-33

80. Сибайский историко-краеведческий музей 453833, г. Сибай, ул. Горняков, 45; т. (275) 3-47-59
81. Стерлитамакский историко-краеведческий музей 453124, г. Стерлитамак, ул. К. Маркса, 100; т. (23) 25-09-74
82. Музей Г. Сокогоря 452839, Татышлинский р-н, д. Старо-Чукурово, ул. Г. Сокогоря, 11; т. (278) 3-14-61
83. Музей М. Муртазина 453730, Учалинский р-н, Амангильдинский с/с, д. Кучуково; т. (291) 4-35-36
84. Ахуновский историко-краеведческий музей 453733, Учалинский р-н, с. Ахуново, ул. Партизанская, 115; т. (291) 7-21-49 - с/с
85. Хайбуллинский историко-краеведческий музей 453800, Хайбуллинский р-н, с. Акъяр, ул. Акмуллы, 5а; т. (258) 2-19-12
86. Янаульский историко-краеведческий музей 452800, г. Янаул, ул. Азина, 36; т. (260) 2-34-53

## II. Академические и ведомственные музеи

87. Музей археологии и этнографии Центра этнологических исследований УНЦ РАН 450076, г. Уфа, ул. Аксакова, 7; т. 250-71-18; 250-71-20
88. Музей геологии и полезных ископаемых РБ 450077, г. Уфа, ул. Ленина, 47; т. 273-51-11
89. Музей леса 450071, г. Уфа, Лесной проезд, 1; т. 232-89-31
90. Музей пожарной охраны 450000, г. Уфа, ул. Октябрьской революции, 14; т. 272-99-08
91. Епархиальный музей 450076, г. Уфа, ул. Лесопильная, 2; т. 250-59-31
92. Экзотариум Уфимского музея естественной истории 450005, г. Уфа, ул. 50 лет Октября, 14/1; т. 273-76-64
93. Музей современного искусства РБ им. Н. Лутфуллина 450077, г. Уфа, ул. К. Маркса, 32; т. 250-80-77



94. Музей истории развития образования Минобразования РБ

450077, г. Уфа, ул. Гоголя, 34;  
т. 276-73-63

### III. Выставки и галереи

95. Выставочный центр  
"БашЭКСПО"

450080, г. Уфа, ул. Менделеева, 146/2;  
т. 256-51-86; ф. 290-87-07

96. ОАО Выставочный комплекс  
"Башкортостан"

450080, г. Уфа, ул. Менделеева, 158;  
т. 253-38-03; 253-38-00; 253-14-34

97. Выставочный центр РНТИК  
"Баштехинформ"

450077, г. Уфа, ул. Кирова, 15;  
т. 273-82-56

98. Центральная художественная  
галерея

450077, г. Уфа, Верхнеторговая площадь, 1  
(ТДК "Гостинный Двор"); т. 279-61-37; 279-96-38

99. Уфимская художественная  
галерея

450077, г. Уфа, ул. Революционная, 34;  
т. 250-49-24

100. Арт-галерея "Мирас"

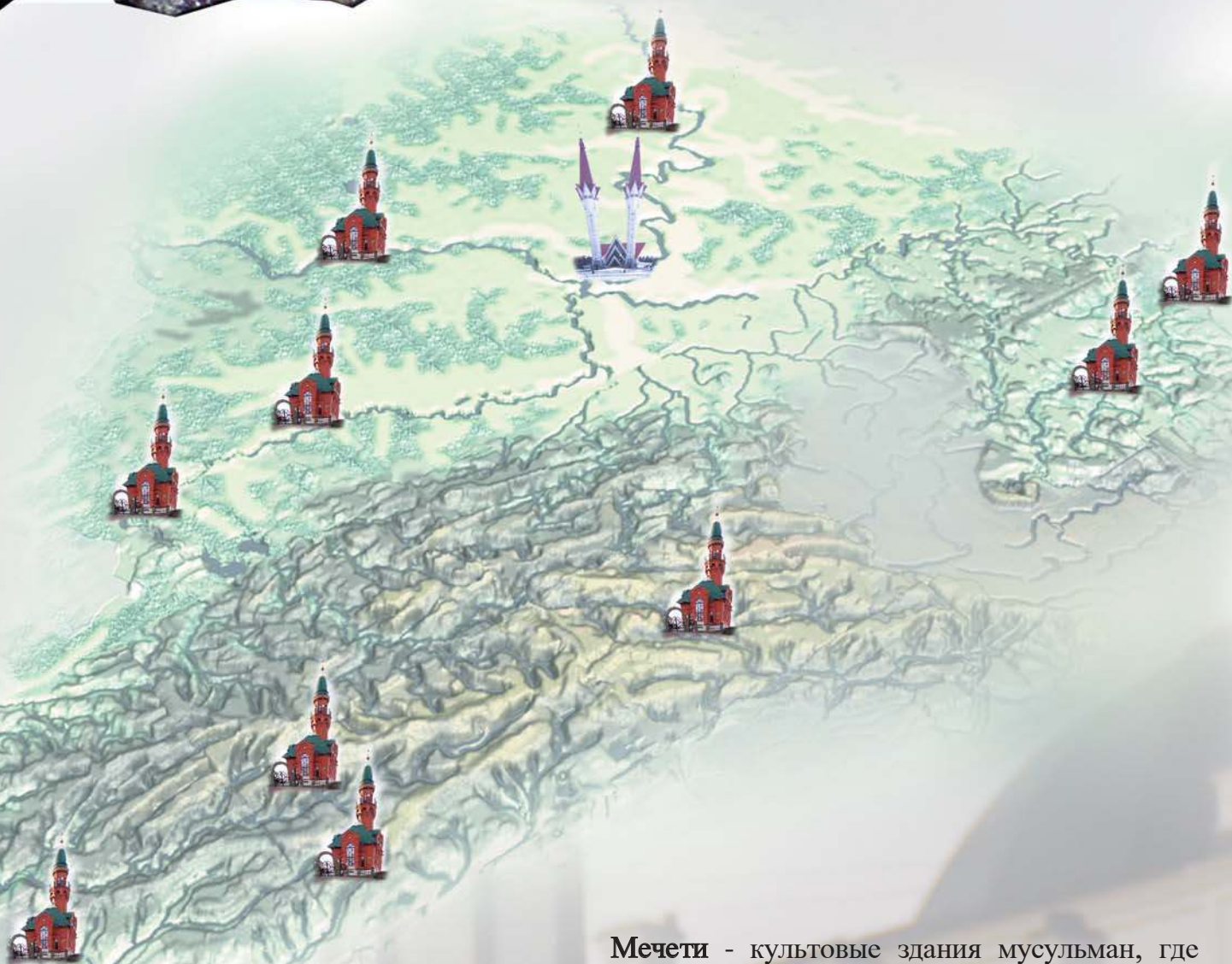
450006, г. Уфа, ул. Революционная, 55;  
т. 273-17-71

101. Галерея искусств "Academia"

450078, г. Уфа, ул. Чернышевского, 145;  
т. 228-49-77



# Мечети, мусульманские праздники



**Мечети** - культовые здания мусульман, где совершают моления, читают Коран, проповеди, распространяют религиозные знания.

Бывают мечети соборные для коллективных молений в праздники и в пятницу, пятивременные, сельские, квартальные, которые строят при медресе, на вокзалах, при аэропортах, в богатых домах.

В мусульманском мире сложились различные архитектурные типы мечетей. Основные ее черты определились в конце VII века н.э. Большинство мечетей имеют один или несколько минаретов (манара) - башен, с которых провозглашается призыв к молитве (азан). В стене молитвенного зала мечети находится михраб - ниша, указывающая направление на Каабу, куда обращаются во время молитвы мусульмане. Около михраба ставится кафедра проповедника - минбар. Специально отгораживается место для молитв женщин.

В Башкортостане мечети строились по мере



распространения ислама и перехода башкир к оседлой жизни (в источниках упоминаются мечети XVI-XVII вв.)

С XVIII в. на территории Башкортостана начинается интенсивное строительство мечетей (в 1701 г. в д. Старо-Кускильдино, в 1724 г. - в Имай-Утарово, 1725 г. - в Гулюково Бирского уезда). При каждой мечети действовало медресе. Правительством было определено строительство мечети на каждые 100 дворов.

Из сохранившихся построек начала XIX в. известны мечети в д. Гудбурово (1807 г.), перестроенная после пожара в 1915 г. (ныне Янаульский район), в д. Ново-Аврюзово (ныне Альшеевский район, 1823 г.), Соборная мечеть в Стерлитамаке (1826 г.). На добровольные пожертвования зажиточных мусульман на рубеже XIX-XX вв. были построены десятки мечетей, каждая из которых была уже третьей, четвертой или даже пятой в деревне.

Особую историческую ценность представляют собой уникальные памятники культуры XIX века - мечеть (1826 г.) и дворец Тевкелевых (1856 г.), расположенные в с. Килимово Буздякского района, построенный внуками помещика Алексея Ивановича Тевкелева. Сейчас в этом комплексе - историко-культурный центр татар Башкортостана.

Килимовский дворец - архитектурный ансамбль, состоящий из дворца, выполненного в духе классицизма с использованием мотивов восточной стилистики, мечети, Верхнего и Нижнего парков, расположенных на берегу р. Идяш, притоке р. Чермасан.

Усадьба принадлежала потомкам Кутлумухамета Тевкелеева - оренбургского помещика из мурз, служившего переводчиком при Петре I во время Турецкого (1711 г.) и Персидского (1722 г.) походов, помощником начальника Оренбургской экспедиции (1734 г.)


В Килимово в 1825 году впервые открылось медресе, открытию которого способствовал мулла Хасан. Его дело продолжил внук шейх имам Габдрахман хазрат Усманов.

В наши дни этот архитектурно-исторический комплекс охраняется государством.

К началу XIX в. на территории Оренбургской губернии было четыре каменных мечетей и 1258 деревянных. Позже появились Стерлитамакская и



АРХИТЕКТУРНЫЙ АНСАМБЛЬ (С. КИЛИМОВО)



МЕЧЕТЬ

(Д. ТАВАКАНОВО КУГАРЧИНСКОГО Р-НА)



УСМАН-ГАЛИ (БЕЛОРЕЦКИЙ Р-Н)



Уфимская соборные, а также в комплексе Караван-Сарай и в сельской местности (в Трунтайшеве, Альшеево - ныне Раевка Альшеевского района) каменные мечети.

Некоторые мечети в Башкирском Зауралье по внешнему облику отличаются от сельских мечетей и более схожи со среднеазиатскими культовыми постройками, например, мечеть в д. Юлук Баймакского района.

Мечеть в деревне Зигитяк Туймазинского района (начала XX века) сохранена со дня постройки благодаря жителю деревни, кавалера Георгиевского креста Миникея Исмагилова. Во время повального разрушения мечетей после Октябрьской революции М. Исмагилов, не боясь возможных трагических последствий, съездил в Москву и привез документ, разрешающий сохранить мечеть. До сих пор в мечети поводятся мусульманские религиозные обряды.



СОБОРНАЯ МЕЧЕТЬ

### Мечети в Уфе

Первые мечети были построены в I пол. XIX в. До их появления богослужение по пятницам муфтий проводил в своем доме. На сегодняшний день в Уфе функционирует свыше 10 мечетей: Соборная мечеть, комплекс мечеть-медресе "Ляля-Тюльпан", "Гуфран", "Ихлас", "Хамза", мечеть при Духовном управлении мусульман (ДУМ) РБ, мусульманская религиозная организация "Фаляк" и др. Ведется строительство новых мечетей.

Соборная мечеть занимает главенствующее положение среди мечетей России. Построена по ходатайству муфтия ДУМ Г. Габдрахимова в 1830 г. по ул. Фроловской (ныне ул. Тукаева, 52). Строил ее на добровольные пожертвования уфимский купец I гильдии М. Тагиров Хазмитев. Мечеть отличается простотой архитектуры. Здание каменное, двухэтажное, с одним минаретом, неоднократно перестраивалось. Имам-хатыбом мечети более 40 лет (с 1841 г.) служил ахун хаджа тархан Шарафетдин Габдельвахитович Сулейманов. При мечети действовало медресе "Гусмания" и русско-башкирское двухклассное училище. В годы гонений на религию мечеть не закрывалась, в 1960-94 гг. была единственной, действующей в Уфе. В 1990 г. при ней открыто медресе.



КОМПЛЕКС МЕЧЕТЬ-МЕДРЕСЕ  
"ЛЯЛЯ-ТЮЛЬПАН"

Комплекс мечеть-медресе "Ляля-Тюльпан" (ул. Комарова, 5). В октябре 1998 г. в Уфе открылся крупнейший в России комплекс мечеть-медресе "Ляля-Тюльпан". Заложили мечеть в 1989 г. в честь 1100-летия начала распространения Ислама среди волжских булгар и 200-летия учреждения Духовного управления мусульман. Оригинальное современное архитектурное сооружение с высокими минаретами возвышается над крутым берегом реки Белой.

Архитектор Вакиль Давлетшин совместно с уфимской творческой мастерской архитектора Р.И. Кирайдта создали проект мечети-медресе с молитвенным залом на 300 прихожан, балконом на 200 мест для женщин, учебными классами на 100 шакирдов, общежитием для студентов.

Сегодня комплекс мечеть-медресе "Ляля-Тюльпан" является главным мусульманским центром Башкортостана. Здесь открыт Российский Исламский университет, в котором проходят обучение молодые люди - шакирды, которые впоследствии получают духовный сан. При мечети действуют курсы, где можно получить начальное знание о Коране и основах веры.

Мечеть "Гуфран" (араб. "прощение") построена на мусульманском кладбище в 1994 г. по проекту уфимского архитектора И.Н. Сабитова (ул. Алтайская, 19).

В 1997 г. здание кинотеатра "Луч", по адресу Сочинская 43, было передано мусульманскому религиозному обществу "Ихлас", где ныне расположена мечеть "Ихлас". В ближайшее время запланировано реконструкция мечети, а именно строительство двух 40-метровых минаретов. Автор проекта - Рафик Билялов. В структуре мечети функционируют телестудия, издательство, библиотека, агентство "Ихлас-хаджж".

В июне 2006 г. состоялось открытие новой мечети "Хамза" (ул. Гагарина, 16). Автор архитектурного проекта - Сергей Рябов.

В ближайшее время планируется строительство крупнейшей мечети в России.

С каждым годом как в г. Уфе, так и в целом по республике открываются новые мечети, медресе, религиозные организации и объединения, что способствует духовно-нравственному развитию общества.



МЕЧЕТЬ "ГУФРАН"



МЕЧЕТЬ "ИХЛАС"



ОТКРЫТИЕ МЕЧЕТИ "ХАМЗА"

## Мусульманские праздники, знаменательные даты

"Рамадан - лучший месяц года.  
День 'Арафа - лучший день года.  
Ляйлят-уль-Кадр - лучшая ночь в году.  
Джума (пятница) - лучший день недели".  
Из хадисов Пророка Мухаммеда,  
мир и молитва Ему.

В отличие от светских праздников, придуманных людьми в связи с какими-либо событиями, мусульманские праздники и священные ночи указаны людям Аллахом, через Его Посланника Мухаммеда, мир и молитва Ему.

Формы празднования и проведения мусульманских и светских праздников существенно отличаются. В мусульманском понимании праздник - это причина осмысленной радости, связанной с бесконечной милостью Создателя. Это возможность для каждого мусульманина многократно умножить добрые деяния, которые в Судный День будут сравниваться (путем взвешивания) с плохими деяниями, возможность перевесить чаши весов своих деяний в сторону добра. Мусульманские праздники дают верующим стимул для более усердного 'ибадата (поклонения). Поэтому в праздники, в священные дни и ночи мусульмане совершают дополнительно специальные моления - намазы, читают Коран и разные молитвы. В эти дни мусульмане стараются посещать друг друга, родственников, соседей, всех знакомых, раздают саадака (милостыню), дарят подарки.


Главными праздниками считаются Ид аль-Фитр (Ураза-Байрам), Ид аль-Адха (Курбан-Байрам), Джума (пятница).

Ураза-байрам - праздник разговения - проводится в честь завершения поста Рамадан и длится три дня (1-3 числа месяца Шауваль мусульманского календаря).

В месяц Рамадан мусульмане выплачивают фитр-садака (закят аль-фитр) - ежегодное пожертвование для нуждающихся.

В этот день в мечети совершается всеобщая праздничная молитва (намаз), читается хутба (проповедь), организуется праздничная трапеза.

Курбан-Байрам (Ид аль-Адха) - великий праздник жертвоприношения - начинается в день завер-



ПРЕДСЕДАТЕЛЬ ЦДУМ РОССИИ - ШЕЙХ УЛЬ ИСЛАМ, ВЕРХОВНЫЙ МУФТИЙ ШАЙХУЛЛА ТАЛГАТ САФА ТАДЖУДДИН



УРАЗА-БАЙРАМ

шения Хаджжа (10-го числа месяца Зуль-хиджжа).

Курбан-Байрам связывается с преданием о пророке Ибрагиме (Аврааме), которому было велено Аллахом, в качестве испытания, принести в жертву Богу своего сына Исмаила. В последнюю минуту Милосердный Аллах послал архангела Джibriла (Гавриила) с барашком и спас Ибрагиму сына. По обычаю Ибрагима мусульманин, который имеет определенное имущество, обязан принести ради Аллаха жертву (курбан) - овцу, корову или верблюда.

Джума (пятница) является священным днем недели для мусульман. В пятницу Аллах Всевышний сотворил нашего праотца Пророка Адама, мир Ему, создан Мир. Судный День также произойдет в пятницу.

Для мужчин является фардом (обязательным) участвовать в коллективной пятничной молитве - Джума-намазе и слушать хутбу (проповедь).

### Знаменательные даты

Ашура (10 день месяца Мухаррам). В этот день пророк Мусса (Моисей) и Его последователи ушли от преследования фараона, который в этот день погиб, поглощенный морем.

Лейлят аль-Кадр - ночь предопределения, ночь мира и покоя. Одна из ночей последних десяти дней месяца Рамадан считается ночью предопределения, решения судьбы, могущества. Святость Лейлят аль-Кадр заключается в том, что этой ночью через архангела Джibriла (Гавриила) в пещере Ал-Хира началось ниспослание Корана Мухаммеду, мир и молитва Ему, которое передавалось ему в течение 23 лет. Так началась земная жизнь Священной Книги Ислама.

В эту ночь Всевышний особенно благосклонен к просьбам верующих, поэтому мусульмане отмечают ее в мечети чтением Корана и вознесением молитв.

Мирадж. Ночь вознесения Пророка Мухаммеда, мир и молитва Ему, к небесному престолу Аллаха (27-е число месяца Раджаб).


Согласно преданию, Мухаммед, мир и молитва Ему, чудесным молниеносным способом от Мекканской мечети, при помощи архангела Джibriла на крылатом коне Бураке совершил путешествие в



ПЯТНИЧНЫЙ КОЛЛЕКТИВНЫЙ НАМАЗ



ВО ВРЕМЯ ХУТБЫ (ПРОПОВЕДИ)



ПЕЩЕРА АЛ-ХИРА



Иерусалим, а затем, оставив там Бурака, в сопровождении Джibriла прошел семь небес. На первом сам Адам открыл ему "небесные ворота", на втором - встретились ему пророки Яхья и Иса, на третьем - Иосиф, на четвертом - Идрис, на пятом - Харун (- Аарон), на шестом - Муса, на седьмом небе - Ибрахим. А когда с седьмого неба Мухаммед добрался до лотоса крайнего предела, то беседовал с Аллахом, где и было вменено в обязанность мусульманам совершать пятикратный намаз.

Маулид ан-наби - день рождения Пророка Мухаммеда (12-е число месяца Рабби аль-Ауваль). Рождение Мухаммеда стали отмечать лишь спустя 300 лет после возникновения Ислама и, как считают исследователи, не без влияния христианской традиции.

Мухаммед, мир и молитва Ему, является основателем одной из мировых религий - Ислама. Он возвестил арабам и другим последователям знания об истинной вере в Единого Вечного Создателя.

День Арафат (9 день месяца Зуль-Хиджжа). Последователи Ислама устремляются на благословенную землю священной Мекки (Саудовская Аравия), чтобы исполнить одно из важнейших предписаний своей религии - величественный и грандиозный обряд Хаджа, паломничества к святыням Ислама.

Хаджж - это пятый столп ислама. Его совершение раз в жизни - неукоснительная обязанность в соответствии со словами Всевышнего:

**"Обязанностью людей по отношению к Аллаху является совершение хаджжа к Дому для тех, кто в состоянии это сделать".**

*(Сура "Семейство Имрана", аят 97)*

وَلِلّٰهِ عَلَى النَّاسِ حِجُّ الْبَيْتِ مَنِ اسْتَطَاعَ اِلَيْهِ سَبِيْلًا



МОГИЛА ПРОРОКА МУХАММЕДА И ЕГО СПОДВИЖНИКОВ  
(МЕДИНА, САУДОВСКАЯ АРАВИЯ)



СТОЯНИЕ НА ГОРЕ АРАФАТ

В этот день паломники совершают главный обряд Хаджжа - предстояние на горе Арафат. Именно здесь, на Арафате, как сообщает Священная история Ислама, после долгих поисков друг друга произошла встреча Адама и его супруги Хавы (Евы) после изгнания из Рая. "Место, на котором происходит знакомство", что по-арабски звучит как "Арафат".

Мусульмане, которые не совершают Хаджж, в этот день постятся. Вознаграждение за пост в день Арафат - прощение грехов прошедшего и будущего года.

Мухаррам (название первого месяца мусульманского лунного календаря) - начало нового года по хиджре Пророка (мусульманское летоисчисление).

Хиджра (27-й день месяца Сафар) - переселение Пророка Мухаммеда из Мекки в Медину в 622 году.

Мусульманские праздники отмечаются по лунному календарю, а поскольку лунный год на 11 дней короче солнечного, то все мусульманские даты ежегодно смещаются.





# Православные монастыри, церкви и храмы



## Храмы, монастыри, святыни Уфимской епархии

Уфимский край обильно озарен лучами таких святынь - чудотворные иконы Табынской Божией Матери, Казанско-Богородской (Уфимской) Божией Матери, Смоленской Божией Матери на камне (Бугабашевской), святителя Николая Мирликийского чудотворца (в селе Николо-Березовка); Святые соленые источники близ Красноусольска (Богоявленского завода). Святые чудотворцы в земле Уфимской просиявшие - преподобный Моисей Уфимский, преподобная Варвара затворница Скворчихинская, преподобная Зосима Эннатская и многие другие.

Монастыри всегда являлись центром духовности. В Уфимской епархии действует 7 обителей, в которых ведется восстановление и строительство храмов, налаживается быт, сюда же притекают паломники для молитвы и обретения помощи Божьей.

### Успенский Свято-Георгиевский ("Святые кустики") мужской монастырь

453455, Благовещенский район, с. Уса-Степановка,  
т. 8-917-485-3488. Наместник - игумен Варлаам  
(Максаков).


С середины XIX века крестьяне Бирского уезда ощутили особую благодать, исходившую от места, именуемого в простонародье Святые кустики. В декабре 1902 г. принято решение священного Синода об учреждении у Святых кустиков женской Георгиевской общины, которая в марте 1905 года преобразована в монастырь. В 1905 году заложен каменный храм Вознесения Господня.

В наше время здесь находится мужской монастырь, возродившийся сначала как Свято-Георгиевский скит. Попечением благотворителей и силами братии восстанавливаются храмы, порушенные до основания в годы советской власти. В один из престольных праздников - Вознесение Господне на святое место спешат паломники.

Святыни монастыря: 1. Ковчег с мощами великомученика благоверного князя Георгия Владимирского. 2. Ковчег со многими частицами мощей.



АРХИЕПИСКОП УФИМСКИЙ И  
СТЕРЛИТАМАКСКИЙ НИКОН



ТРОИЦЕ-НИКОЛЬСКАЯ ЦЕРКОВЬ  
(С. НИКОЛО-БЕРЕЗОВКА)



ГЕОРГИЕВСКИЙ ХРАМ  
(СВЯТЫЕ КУСТИКИ)



СЛУЖБА В ХРАМЕ ВОЗНЕСЕНИЯ ГОСПОДНЯ  
(СВЯТЫЕ КУСТИКИ)



ГЕОРГИЕВСКАЯ ЦЕРКОВЬ



ПОРОВО-ЭННАТСКИЙ МУЖСКОЙ МОНАСТЫРЬ.  
ОТЕЦ НИКОЛАЙ

✠ **Покровский Эннатский мужской монастырь**  
453161, Федоровский район, с. Дедово. Подворье:  
453300, г. Кумертау, ул. Рабочая, т. (261) 4-17-48.

Наместник - игумен Николай (Чернышев).

В 1898 г. женская община в честь Покрова Пресвятой Богородицы преобразована в монастырь и вскоре здесь началось строительство Покровского собора, окончание строительства которого приходится на 1910-е годы. Это один из 17 монастырских соборов Уфимской епархии, уцелевших во время советской власти. Обитель строилась и обустраивалась в основном попечением помещиков Эннатских. В середине 1920-х гг. монастырь разграблен и закрыт, община преобразована в трудовую коммуну. И, тем не менее, церковь продолжала действовать до 1924 г.

По ходатайству владыки Никона в 2000 г. священным Синодом благословлено открытие на территории бывшей женской обители Покровского мужского монастыря.

В 2006 году в день Святой Троицы состоялся чин канонизации преподобной Зосимы Эннатской в лике местночтимых святых, по кончине своей являет чудотворения. Мощи преподобной ныне покоятся в Покровском Эннатском монастыре.

#### **Богородице-Табынский женский монастырь на Святых ключах**

453051, Гафурыйский район, п. Красноусольский-санаторий, т. (240) 2-94-00. Подворье: 453124, г. Стерлитамак, ул. Ст. Халтурина, 119, Татианинский храм, т. (23) 25-06-50. Настоятельница - монахиня Иоанна (Смолкина).

В XVI веке близ берега р. Усолки иеродиакон Амвросий местной мужской пустыни на соленом ключе увидел в ореоле света икону с изображением Божией Матери с Младенцем. Драгоценную находку принесли в церковь. Сразу после явления Святой иконы стали совершаться многочисленные чудеса. Через некоторое время икона исчезла, затем снова появилась на том же месте.

В 1992 году заложен храм на горе, над местом чудесного явления, освящен в 2003 г. В церкви имеются две копии с чудотворного образа, которые мироточили.

На Святых ключах в 1998 году создан Богородице-Табынский женский монастырь.

Каждый год в девяную пятницу после Пасхи на место явления иконы совершают паломничество множество православных. В это время в пещерке близ святых источников появляется вода, которую берут паломники для исцеления души и тела.

**Женский монастырь во имя Царственных страстотерпцев**

452280, Аургазинский район, с. Андреевка (Шмитово). Подворье: 452017, Белебеевский район, п. Приютово, ул. Первомайская, 1/1, Богородице-Тихвинский храм, т. 7-39-57. Настоятельница - Евтропия (Москалец).

Молились в здании бывшего кафе. В 1993 году началось строительство Тихвинско-Богородского храма. К январю 2003 года совершенно освящение полупостроенного храма. Организована воскресная школа. Построен монашеский корпус и в 2005 году сюда переехала большая часть монахинь женского монастыря во имя Царственных страстотерпцев из с. Андреевка (Шмитово) Аургазинского района.

Святые монастыря: 1. Мощи преподобной Варвары Скворчихинской. 2. В 15 км Ильинская церковь с. Рябаш (1820-е гг.), которая занесена в реестр охраны памятников истории и архитектуры. 3. Рядом с нею - Святой источник Тихвинской иконы Божией Матери.

**Марфо-Мариинский женский монастырь**

453315, Куюргазинский район, с. Ира, ул. Церковная, 9, т. (261) 9-57-97. Настоятельница - монахиня Серафима (Мишура).


В селе Ира, расположенном по пути из Мелеуза в Кумертау, находится памятник архитектуры - Покровский храм.

Вернуть людям церковь помог ее настоятель отец Виталий Чернышев (ныне игумен Николай). При храме появился приют для детей и стариков. В 2001 г. создана Марфо-Мариинская обитель, которая теперь преобразована в женский монастырь.

**Пророко-Илиинский мужской монастырь**

452530, Дуванский район, с. Месягутово, ул. Коммунистическая, 177, т. (298) 2-33-90. Наместник - иеромонах Лука (Выштыкалюк).

В 1999 году в с. Месягутово образован Проро-



ПОКРОВСКАЯ ЦЕРКОВЬ



ТАБЫНСКАЯ ИКОНА БОЖИЕЙ МАТЕРИ



БОГОРОДИЦЕ-ТАБЫНСКАЯ ЦЕРКОВЬ



СЛУЖБА НА МЕСТЕ ЯВЛЕНИЯ ИКОНЫ  
ТАБЫНСКОЙ БОЖИЕЙ МАТЕРИ



КРЕСТОВЫЙ ХОД К СЯТОМУ ИСТОЧНИКУ  
(С. ПРИУТОВО)



ПОКРОВСКАЯ ЦЕРКОВЬ  
(С. ИРА)

ко-Илиинский мужской монастырь, главным подворьем которого стала каменная однопрестольная Илиинская церковь. Она возведена недалеко от берега реки Ая в 1820-х гг. в стиле провинциального классицизма. В 1890-1895 гг. перестроена и расширена в духе эклектики. Монастырь имеет Иоанно-Богословский скит на Дубовой горе.

#### **Свято-Сергиевский кафедральный собор (г. Уфа)**

Преподобного Сергия Радонежского, как покровителя русской артиллерии, особо чтили московские и уфимские стрельцы. Нынешняя церковь - третья на этом месте. Возведена она в 1868 г. Единственная церковью епархии, никогда не закрывавшаяся. Небольшая деревянная церковь и поныне считается кафедральным собором. Здесь пребывают святые мощи чудотворца Моисея Уфимского.

#### **Храм Рождества Божией Матери (г. Уфа)**

Одна из последних градо-уфимских церквей была построена в 1901-1909 гг. в основном на средства купца Н.М. Патокина. С 1991 г. перестраивается под кафедральный собор Уфимской епархии.

#### **Казанско-Богородская церковь (г. Уфа)**

19 июля 1621 года крестьянином Стефаном здесь была обретена икона Казанской Божией Матери, забил святой ключ. Одна из 4-х чудотворных икон земли Уфимской. Каменный Казанско-Богородский храм, построенный в 1870-1877 гг., уже четвертый на этом месте.

#### **Крестовоздвиженская церковь (г. Уфа)**

Нижегородка прежде была сильно пропитана старообрядческим духом, от которого ныне не осталось и следа. Деревянный семиглавый храм построен в 1893 г. Отцы-основатели храма и находящегося рядом Училища глухонемых - Н.М. Котельников, Т.П. Козлов, Г.А. Бусов. Здесь находится епархиальный музей и библиотека.

#### **Церковь святого Димитрия**

**Солунского (св. Серафима Саровского,  
с. Русский Юрмаш)**

Селению Русский Юрмаш около 300 лет. Эта церковь, уже 3-я или 4-я на этом месте, построена примерно в 1905-м во имя святого великомученика

Димитрия Солунского. Памятник русской архитектуры в кирпичном стиле.

В начале 1990-х гг. его стены вновь освятились молитвами. Тогда же церковь была переименована в честь святого Серафима Саровского.

### **Знаменский храм (с. Знаменское)**

Выстроенная храмоздателями Деевыми к 1908 г. в кирпичном стиле церковь.

### **Храм Димитрия Донского (г. Салават)**

Новый кирпичный храм во имя святого великого князя Димитрия Донского возведен в 1990-х гг.

### **Михаило-Архангельский храм**

(с. Асаво-Зубово, Стерлитамакский район)

Михаило-Архангельский храм в селе Асаво-Зубово (пос. Роцинский) Стерлитамакского района - один из первых храмов Уфимской епархии, построенных в начале XXI в. Его предшественница - кирпичная Михаило-Архангельская церковь - была возведена в селе в 1848-1852 гг. помещиками Зубовыми, дальними родственниками Аксаковых. Асаво-Зубово - одно из древнейших сел Стерлитамакского уезда.

### **Казанско-Богородская церковь (г. Мелеуз)**

Деревянная Казанско-Богородская церковь в Мелеузе построена в конце XIX века на средства купца Горшенина. Несмотря на протесты верующих, была снесена.

В 1994 г. сооружение нового кирпичного храма, названного в память последней действовавшей церкви Мелеуза Казанско-Богородским, было завершено. Кирпичный семиглавый храм с трехъярусной колокольней выполнен в архитектурном стиле современной эклектики с отдаленными восточно-романскими мотивами.

### **Троице-Никольская церковь**


(с. Николо-Березовка, Краснокамский район)

Около 1550 г. торговым людям Строгановым, владельцам этих бескрайних просторов, явился на березе чудотворный образ Николая Чудотворца (Николаы Березовского). На этом месте возникло село.


Ежегодно чудотворная икона путешествовала



ПАМЯТНИКИ В МАРФОМАРИИНСКОМ  
МОНАСТЫРЕ (С. ИРА)




ПРОРОКО-ИЛИИНСКИЙ МОНАСТЫРЬ



СВЯТО-СЕРГИЕВСКИЙ КАФЕДРАЛЬНЫЙ  
СОБОР (Г. УФА)




ХРАМ РОЖДЕСТВА  
БОЖИЕЙ МАТЕРИ



КАЗАНСКО-БОГОРОД-  
СКАЯ ЦЕРКОВЬ



КРЕСТОВОЗДВИЖЕНСКАЯ ЦЕРКОВЬ



ЗНАМЕНСКИЙ ХРАМ



ХРАМ ДМИТРИЯ ДОНСКОГО

в Уфу, по селам и деревням Бирского и Мензелинского уездов. Построенный в 1808-1904 гг. храм - самый большой на территории современной Уфимской епархии - входит в состав историко-культурного центра "Никольский храм". В колокольне церкви действует Старо-Никольский краеведческий музей. Реставрация храма продолжается.

**Церковь во имя Святой Троицы,  
(с. Иваненково, Благоварский район)**

В 1910-е годы храмоздатель А.А. Иваненко переселяет на границу Уфимского и Белебеевского уездов малоземельных крестьян из Малороссии. Он строит для каждой крестьянской семьи дом, в центре села - школу и церковь во имя Святой Троицы. Возрождение храма началось в 1990-е гг. и продолжается по сей день.

**Петропавловская церковь (с. Касево)**

Древнее русское село Касево в 1960-е годы вошло в состав г. Нефтекамска. Петропавловская церковь в классическом стиле была воздвигнута в 1820-1842 гг. Южный придел был освящен в честь святого великомученика Димитрия Солунского. Долгие годы в конце XIX - начале XX вв. попечителями церкви и прихода были известные в уезде господа Вечтомовы. В 1910 и 1914 гг. храм сей посещала великая княгиня (будущая великомученица) Елизавета Федоровна Романова. Один из самых больших храмов епархии.

**Церковь во имя Рождества Христова  
(с. Березовка)**

В 18 км к югу от Уфы вблизи аэропорта находится самый древний из сохранившихся в Уфимской епархии храмов. Это церковь во имя Рождества Христова, построенная в конце XVII - начале XVIII вв. в традициях допетровского московского зодчества с элементами барокко.

**Христо-Рождественская церковь  
(с. Бедеева поляна)**

Новая церковь в селе была построена на месте разрушенной (в 1984-85 гг.), одноименной деревянной. Возобновлены древние традиции крестных ходов на праздник Вознесения Господня по маршруту: Христо-Рождественский храм - Георгиевский



монастырь "Святые кустики" (около 12 км).

### **Михаило-Архангельская церковь (г. Бирск)**

В 1842-1845 гг. в г. Бирске на Галкиной горе, на месте деревянной Михайловской церкви возведен кирпичный Михаило-Архангельский храм в стиле упрощенного классицизма с уклоном в византийство. Работы велись на средства купцов Никиты Серебрякова и Даниила Балаева.


### **Вознесенская церковь (с. Табынск)**

Нынешняя Вознесенская церковь, уже третья на этом месте, является памятником архитектуры эпохи позднего классицизма 1840-х гг. В Табынск стекались паломники с разных сторон поклониться чудотворной Табынской иконе Божией Матери.

Храму уже более 150 лет. Одним из главных обретений церкви, кроме чудотворной иконы, был привезенный из г. Киева колокол, раскатистый призыв которого было слышно за 30 верст. Но в 1930-е гг. церковь закрыли, колокол сбросили.

### **Праздники**

Светлое Христово Воскресение или Пасха Христова празднуется Св. Православною Церковью как самый величайший из всех праздников. Праздник Воскресения Христова продолжается целую неделю (7 дней), и служба в храме совершается особенная. В первый день праздника утренняя начинается в полночь. Перед началом утрени священнослужители совершают крестный ход в подражание женам мироносицам, шедшим рано утром к гробу Спасителя. Во все дни этого великого праздника мы приветствуем друг друга братским целованием со словами: "Христос Воскресе!" и ответными словами: "Воистину Воскресе!". Древняя церковь под именем Пасхи соединяла два воспоминания - о страданиях и о Воскресении Христа. Для обозначения той и другой частей праздника употреблялись особые наименования - Пасха страданий, или Пасха Крестная, Пасха Воскресения, Страстная седмица и Светлая седмица. Сообразно с характером воспоминаний первые из этих дней чествовались постом, вторые - торжественной радостью. Впоследствии эти дни получили древнего времени Православные поместные церкви определяют дату празднования Пасхи по так назы-



МИХАИЛО-АРХАНГЕЛЬСКИЙ ХРАМ



КАЗАНСКО-БОГОРОДСКАЯ ЦЕРКОВЬ



ЦЕРКОВЬ ВО ИМЯ СЯТОЙ ТРОИЦЫ



ПЕТРОПАВЛОВСКАЯ ЦЕРКОВЬ



ЦЕРКОВЬ ВО ИМЯ РОЖДЕСТВА ХРИСТОВА



ХРИСТО-РОЖДЕСТВЕНСКАЯ ЦЕРКОВЬ

ваемой александрийской пасхалии: в первое воскресенье после пасхального полнолуния, в пределах между 22 марта и 25 апреля.

Двунадесятые переходящие праздники. Вход Господень в Иерусалим совершается в воскресенье, предшествующее Пасхе. Праздник Входа в Иерусалим называется также Неделей ваий или Вербным Воскресением (ваий - ветви; в Евангелии говорится о пальмовых ветвях, а в более северных странах их заменяют вербы) или Неделей Цветоносия.

Вознесение Господне празднуется на сороковой день после Пасхи - в четверг шестой недели. В этот день вспоминается восшествие Иисуса Христа на небо и обетование о Его втором пришествии.

День Святой Троицы (Пятидесятница) принадлежит к двунадесятым. Празднуется в пятидесятый день после праздника Пасхи (в воскресенье). Иначе называется Днем Святой Троицы. Праздник Пятидесятницы посвящен Сошествию Святого Духа на апостолов: на пятидесятый день после Воскресения Иисуса Христа (и на десятый день после Вознесения), когда апостолы собрались вместе, "внезапно сделался шум с неба, как бы от несущегося сильного ветра, и наполнил весь дом, где они находились. И явились им разделяющиеся языки как бы огненные, и почили по одному на каждом из них. И исполнились все Духа Святого, и начали говорить на иных языках, как Дух давал им провещавать".

### Двунадесятые непереходящие праздники

**19 января** (6 января по старому стилю) Крещение Господне (Святое Богоявление). В этот день вспоминается крещение Иисуса Христа Иоанном Предтечей (Крестителем) в реке Иордан. Праздник Крещения также называется праздником Богоявления, т.к. в этот день Бог явил Себя явственно миру в трех лицах Своего Божества: Бог Сын - Иисус Христос принимал крещение в Иордане, Дух Святой нисшел на Него в виде голубя, Бог Отец засвидетельствовал Иисуса Христа гласом с неба.

**15 (2) февраля** Сретение Господне. В 40-й день по рождении Богомладенец был принесен в Иерусалимский храм - центр религиозной жизни богоизбранного народа.

**7 апреля (25 марта)** Благовещение Пресвятой Богородицы. В этот день вспоминается явление

Деве Марии архангела Гавриила, возвестившего ей о будущем рождении Иисуса Христа - Спасителя: "Радуйся, Благодатная! Господь с Тобою; благословенна Ты между женами... Ты обрела благодать у Бога; и вот зачнешь во чреве, и родишь Сына, и наречешь Ему имя Иисус. Дух Святой найдет на Тебя, и сила Всевышнего осенит Тебя; посему и рождаемое святое наречется Сыном Божиим" (Лк. 1; 28, 30-31, 35).

**19 (6) Преображение Господне.** В этот день вспоминается явление Иисуса Христа в божественной славе (еще во время земной жизни) трем избранным ученикам.

**28 (15) августа Успение Пресвятой Богородицы.** Посвящен Успению - праведной кончине Божией Матери. Согласно преданию, в этот день апостолы чудесным образом собрались из мест, где они проповедовали, чтобы проститься с Пресвятой Богородицей и совершить погребение Ее пречистого тела.

**21 (8) сентября Рождество Пресвятой Богородицы.** Установлен в память Рождества Пресвятой Богородицы.

**27 (14) сентября Воздвижение Креста Господня.** В память крестных страданий Иисуса Христа. Во время праздничного богослужения совершается установление креста на престоле и затем его вынос на середину храма для поклонения.

**4 декабря (21 ноября) Введение в храм Пресвятой Богородицы.** Посвящен событию приведения Пресвятой Богородицы Ее родителями в Иерусалимский храм для посвящения Богу.

**7 января (25 декабря) Рождество Христово.** 2000 лет назад в небольшом городке Вифлееме произошло небывалое событие - родился в мир от Пресвятой Девы Марии Богомладенец, Господь наш Иисус Христос, Спаситель мира.

### Великие праздники

**14 (1) января Обрезание Господне** и память святителя Василия Великого.

**7 июля (24 июня) Рождество Иоанна Предтечи.**

**12 июля (20 июня) святых первоверховных апостолов Петра и Павла.**

**11 сентября (29 августа) Усекновение главы Иоанна Предтечи.**

**14 (1) октября Покров Пресвятой Богородицы.**



МИХАИЛО-АРХАНГЕЛЬСКАЯ ЦЕРКОВЬ



ВОСКРЕСЕНИЕ  
ГОСПОДНЕ



РОЖДЕСТВО  
ПРЕСВЯТОЙ  
БОГОРОДИЦЫ



# Физическая культура и спорт в Республике Башкортостан

Физической культуре, спорту и туризму в Башкортостане уделяется огромное внимание. В 2000-2006 годах было принято шесть основных государственных программ. Их реализация способствовала росту спортивного мастерства, укреплению материально-технической базы, повышению привлекательности республики для отдыхающих из других регионов.

Ежегодно в Башкортостане проводится более 300 спортивных мероприятий республиканского уровня с участием до 50 тыс. человек, в районном и городском звеньях организуются более 9 тыс. таких мероприятий с участием более 1,2 млн человек.


Посланцы Башкортостана в 2006 году участвовали в 211 международных и 658 всероссийских чемпионатах, первенствах, турнирах.

Наиболее массовые физкультурно-спортивные мероприятия приурочиваются к знаменательным датам в жизни республики и ее столицы. Ежегодно тысячи жителей и гостей Уфы собираются 12 июня на праздник "День города", во время которого проходят культурные и спортивные мероприятия на ипподроме "Акбузат" и в районе Монумента Дружбы.

11 октября в Уфе проводится фестиваль по народным и национальным видам спорта. С 1990 года в селе Малояз Салаватского района проводится открытый турнир на Кубок имени Салавата Юлаева по курэшу (башкирской национальной борьбе). С 1994 года в республике проходит ежегодный фестиваль лыжного спорта на призы президента Республики Башкортостан. Растущую популярность у жителей республики получили фестивали спорта, осенний марафон "Кросс нации", который проходит в первый выходной день сентября и массовые зимние старты "Лыжня России".

В настоящее время количество занимающихся физической культурой и спортом в республике превышает миллион человек, а количество культивируемых видов спорта достигло 126.

Особое внимание уделяется развитию национальных и народных видов спорта. Современные национальные виды спорта своими корнями уходят в далекое прошлое. Мастерство владения луком и стрелой у башкир было таким, что они могли попасть в самые мелкие предметы, удаленные более чем на сто шагов. За это башкир прозвали "северными амурами". Стрельба из лука как вид спорта более 30 лет культивируется в г. Бирске. Здесь подготовлено



4 мастера спорта международного класса, более 50 мастеров спорта, проводится Всероссийский турнир по стрельбе из лука на призы имени Салавата Юлаева.

Ежегодно весной в городах и районах республики проводится народный праздник "Сабантуй".

Год 2003 в республике был объявлен президентом Республики Башкортостан М.Г. Рахимовым Годом спорта и здорового образа жизни. Благодаря правительственной поддержке активно стали развиваться сравнительно новые виды спорта: спортивная аэробика, акробатический рок-н-рол, танцевальный спорт, виды фристайла, софтбол, пауэрлифтинг, тхэквондо, кикбоксинг, бильярдный спорт, каратэ, бодибилдинг, русский бой, полиатлон, тайский бокс, айкидо, триатлон, пейнтбол, пляжный волейбол, ушу, ниндзюцу, керлинг и др.

Продолжают развиваться и традиционные массовые виды спорта: волейбол, лыжный спорт, легкая атлетика, баскетбол, футбол, спортивный туризм, теннис настольный, шахматы, плавание, шашки, стрельба пулевая и многие другие.

Спортсмены Башкортостана в составе сборных команд России участвуют в состязаниях самого высокого ранга, достойно представляют нашу республику на мировых, европейских и всероссийских соревнованиях. Общеизвестны их достижения в биатлоне, бобслее, велосипедном спорте, фехтовании, шорт-треке, спортивном ориентировании, пауэрлифтинге, шашках, скалолазании, видах борьбы, хоккее, волейболе, софтболе, тяжелой атлетике, конькобежном спорте и ряде других.

С 1952 года спортсмены из Башкирии участвуют в олимпийских играх. За период до 1988 года республика подготовила 17 олимпийцев, которые завоевали три золотые и три бронзовые медали.

На новый, более высокий уровень вышла республика в постсоветское время. Башкирские спортсмены стабильно принимают участие как в летних, так и в зимних Олимпийских играх.

В 1998 г. в г. Нагано на XVIII Зимних Олимпийских играх республику представляли 12 спортсменов. Они заняли шестое место по количеству завоеванных медалей (золотая, две серебряные, бронзовая) среди 89 областей, краев и республик России и третье место по количеству участников (после Москвы и Санкт-Петербурга). Среди победителей следует особо отметить биатлонистов Галину Куклеву (золотая и серебряная медали - 1998 г., бронзовая - 2002 г.) и Павла Муслимова (бронзовая





медаль - 1998 г.), хоккеиста Игоря Кравчука (золотая - 1992 г., серебряная - 1998 г., бронзовая - 2002 г.), горнолыжницу Светлану Гладышеву (серебряная медаль - 1994 г.) - это был сенсационный успех, так как призовых мест в горнолыжном спорте более тридцати лет не занимали не только башкирские, но и советские спортсмены. В 2006 году на зимних Олимпийских играх в Турине (Италия) Алексей Селиверстов получил серебряную медаль в бобслее.

Наши спортсмены были победителями и призерами не только в зимних, но и в летних видах спорта: в плавании Вениамин Таянович (золотая медаль - 1992 г.), в теннисе Андрей Черкасов (бронзовая - 1992 г.), в легкой атлетике в прыжках в длину и тройном прыжке Татьяна Лебедева (серебряная - 2000 г., золотая и бронзовая - 2004 г.). Бронзовыми призерами Олимпиады 2004 г. в Афинах (Греция) стали фехтовальщики Реналь Ганеев и Руслан Насибуллин, штангист Эдуард Тюкин.

Эти успехи стали возможны, благодаря созданной в республике материально-технической базе. Крупные спортивные сооружения, дворцы спорта имеются в Уфе и других городах республики. В Уфе построен комплекс трамплинов, среди которых 90-метровый, трасса фристайла, горнолыжные трассы и подъемники, бассейны, стадионы, спортзалы и дру-

гие спортивные сооружения. Спортивно-оздоровительный комплекс "Биатлон", соответствующий мировым стандартам, на котором в сентябре 2006 года проходили соревнования XI чемпионата мира по летнему биатлону, способствует росту спортивного мастерства и привлекает к нам спортсменов и отдыхающих из других регионов. В настоящее время Уфа вновь становится одним из мировых лидеров мотоспорта. В феврале 2007 года здесь проводился XLII чемпионат мира по ледовому спидвею. Соревнования собрали многие тысячи участников и болельщиков.

С девяностых годов Башкортостан прочно занял лидирующее положение в России по развитию спорта среди инвалидов. Определена стройная система физкультурно-спортивных мероприятий для этой группы населения, проводятся соревнования различного ранга, финансируется подготовка к соревнованиям, поощряются лучшие.

Только в 2006 году спортсмены-инвалиды республики на первенствах, чемпионатах, кубках мира, Европы и России завоевали 226 медалей, из них 84 золотых, 90 серебряных и 52 бронзовых. Бесспорным лидером среди спортсменов-инвалидов является Р. Баталова, которая имеет 13 золотых медалей Паралимпийских игр.

В Башкортостане имеется значительный туристский потенциал. Успешно развиваются все виды спортивного туризма: пешеходный, лыжный, водный, велосипедный, спелеотуризм. Разработано более тысячи квалификационных и эталонных маршрутов. Ежегодно в апреле открывают сезон туристы-водники. В мае проходит чемпионат Республики Башкортостан по водному туризму на реке Малый Инзер, а также полигон для альпинистов (скала высотой 70 м). В июне проводится открытый чемпионат РБ по велотуристскому многоборью в г. Аше. Ежегодно 10 июля проводится "Турфест" в Мурадымовском ущелье Кугарчинского района. В июле также проводится чемпионат республики по технике пешеходного туризма.

Зимой проводятся республиканские соревнования по технике спелеотуризма в залах "Зимняя вишня".



# Горно-таежный туризм

маршрут  
**"Восхождение на Ирмель"**

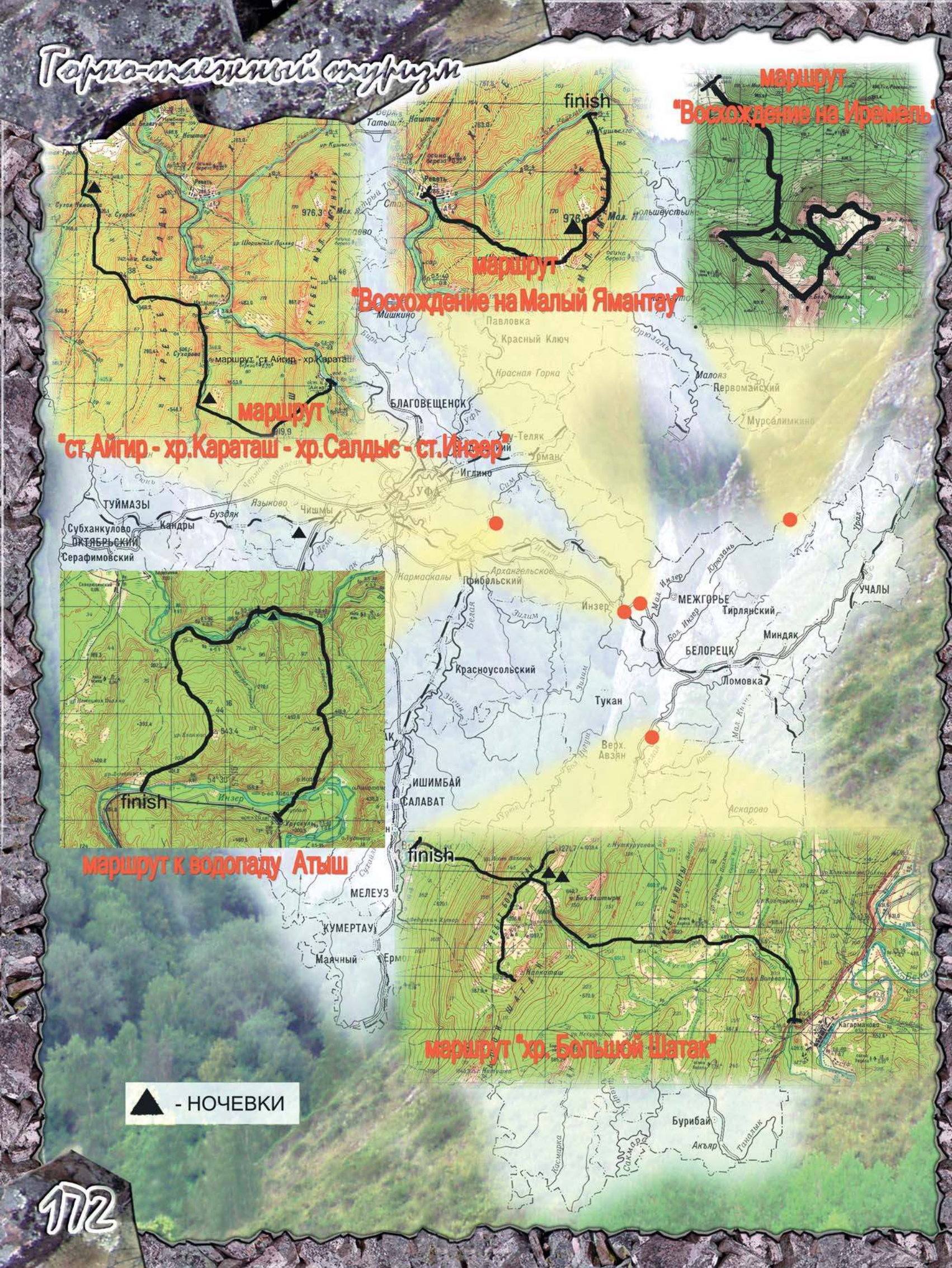
маршрут  
**"Восхождение на Малый Ямантау"**

маршрут  
**"ст. Айгир - хр. Караташ - хр. Салдыс - ст. Инзер"**

маршрут к водопаду  
**Атыш**

маршрут **"хр. Большой Шатак"**

▲ - НОЧЕВКИ





## Пешеходный маршрут к вершине Малый Ямантау

Лыжный маршрут к горе Малый Ямантау (976 м) начинается в поселке Реветь, что в 6 км от станции Инзер. Здесь же, в дирекции Южно-Уральского заповедника можно получить разрешение на пребывание на его территории. Для подъема к цели можно воспользоваться грунтовой дорогой, идущей по распадку навверх. Вершина представляет собой цепь скальных останцев, растянувшихся на несколько километров, среди поросшей лесом и кустарником местности. Определившись с местом ночевки, необходимо выбрать наиболее безопасный путь подъема на вершину, обходя отвесные участки. С вершины хорошо видны близлежащие хребты, в том числе и "старший брат" г. Ямантау (1640 м), находящийся в 30 км восточнее, недоступный в настоящее время для свободного посещения туристами.

Закончить маршрут можно, спустившись в северо-западном направлении на автомобильную трассу Инзер - Белорецк или вернувшись знакомой дорогой в поселок Реветь и далее пешком или на пригородном поезде до станции Инзер. Протяженность данного маршрута 14-20 км, продолжительность 2 дня.

## Пешеходный маршрут к хребтам Караташ и Салдыс

Для похода по маршруту хребет Караташ - хребет Салдыс необходимо запланировать 3 дня. Протяженность маршрута 38 км. От ст. Инзер до ст. Айгир можно доехать на пригородном поезде Инзер - Белорецк. Подъем начинается прямо от станции по тропе, вдоль русла небольшого ручейка, пересыхающего летом. Поднявшись на хребет Караташ и на одноименную вершину (919 м), можно полюбоваться окрестными пейзажами - хорошо видны хребты Нары, Юша, Белятур, Салдыс, а также высшая точка Южного и Среднего Урала г. Ямантау (1640 м).

Спустившись к ручью Катаскин, можно отдохнуть и переночевать. На следующий день, пройдя несколько километров вниз по ручью, необходимо свернуть налево и по грунтовой дороге, ведущей на хребет Салдыс, перевалить его. Местность сильно заросла лесом и кустарником. На ночлег следует спуститься к реке Большой Инзер или к одному из





его притоков. Путь до поселка Инзер не представляет большой трудности, так как местность изобилует лесными дорогами, облегчающими возвращение домой.

### Восхождение на вершину Ирмель

Пешеходный маршрут к горе Ирмель (1582 м), второй по высоте вершине Башкирии и Южного Урала, начинается в поселке Тюлюк Челябинской области. Ирмель представляет собой горную группу, протянувшуюся с юго-запада на северо-восток на 17 километров, состоящую из многих вершин и отрогов.

Группа вершин, относящаяся к Малому Ирмелю (1449 м), расположена на платообразной возвышенности среди каменных россыпей и изредка встречающихся здесь островков кустарника.

Соединенный со своим "младшим братом" террасой-перевалом, Большой Ирмель (1582 м) имеет второе название - Кабан. Его северо-западный отрог, скалистый и очень красивый, заканчивается вершиной Жеребчик (1183 м).

Подъем от поселка Тюлюк идет вдоль речки Карагайка по лесной дороге. Постепенно она переходит в тропу. По мере продвижения меняется растительность - появляются огромные ели, пихты, лиственницы. Это уральская тайга. Тропа хорошо отмаркирована, но, пересекая очередной ручей, можно проскочить развилку и уйти на вершину Жеребчик.

По мере набора высоты появляются высоко-травные поляны и, что самое приятное - парковый лес. Идти становится легче. Появляются альпийские луга, кое-где украшенные зарослями миниатюрной горной ели. Еще выше - горная тундра с зарослями брусники, голубики, можжевельника и ивового стланика. Подходя к седловине, необходимо выбрать цель - на какую из вершин идти, за один день пройти весь массив, фотографируя и любясь пейзажами нереально.

Если выбрана гора Кабан, то предстоит подъем с седловины по крутому курумнику. Сама же вершина плоская - тяжело сразу понять, какой из скальных останцев выше. Очень интересен дальнейший траверс отрога до вершины Жеребчик.

Малый Ирмель не менее красив и разнооб-



разен. Скальные городки похожи на загадочные замки. Подъем не очень сложен, но следует помнить, что погода в горах может измениться за считанные минуты. Грозы, ураганы и даже снегопад в летние месяцы не такое уж и редкое явление здесь. Быстрый спуск в зону леса - лучший выход в данной ситуации. Более короткий путь возвращения - в Тюлюк, а для профессионалов можно порекомендовать путь в Зауралье через хребет Аваляк, истоки р. Белая на Новохусаиново и Кирябинское.

Протяженность данного маршрута от 32 до 50 км (с возвращением в Тюлюк), продолжительность 2-4 дня.

### Пешеходный маршрут к хребту Большой Шатак

Для похода по хребту Большой Шатак необходимо запланировать 3-4 дня. Протяженность маршрута 36 км. От г. Белорецка до д. Кагарманово можно доехать на рейсовом автобусе или на автомобиле. По лесной дороге, начинающейся в районе села, по левой стороне долины речки Кухтур за день можно дойти до хребта. Дорога часто раздваивается, уходя в сторону сенокосных полей. Направление следует выбирать к истокам Большого Кухтура, забирая всегда чуть правее, вдоль лугов и редколесья. Далее долина ручья сужается и, преодолев затяжной подъем, туристы оказываются на наклонном плато, где удобно остановиться на ночлег и на следующий день, оставив в лагере лишние вещи, совершить несколько восхождений на ближайшие вершины, представляющие собой скальные останцы, разбросанные вдоль хребта. Альпийская растительность, участки паркового леса и небольшой перепад высот позволяют легко передвигаться от вершины к вершине.

Вышая точка хребта 1271 метр над уровнем моря, протяженность высокогорной части 8 км. Закончить маршрут можно на следующий день, спустившись по западному склону хребта к деревне Исмакаево.



# Карта лыжных центров Южного Урала



№	Название	Трассы	Длина трассы	Максимальный перепад высот	Количество трасс	Общая длина трасс	Сложность трасс	Кресельные подъемники	Бугельные подъемники с Т-образной буксировкой (двухместные)	Бугельные подъемники (одноместные)	Бугельные подъемники с телескопическим механизмом	Подъемники "баби ски лифт"	Искусственное освещение	Искусственное освещение	Комната для детей	Автостоянка	Место для ночлега
1	Абзак	311	12 15000	★	1	1 2 1	★ ★ ★	1000	Дом отдыха (400 мест)								
2	г. Мраткино	295	5 4 350	★		2	1 1										
3	г. Долгая	180	2 2 000	★		1											
4	г. Зирган	230	1 1 950	★			1	★									
5	Ак-Иорт	80	2 1 000	★			1 1	★									
6	Трамплин	80	2 1 000	★			1 1	★									
7	Янгантау	100	1 500	★			1										
8	Губаха	280	5 4 800	★		2											
9	Чусовой	110	3 1 500	★		1	1										
10	Такманчака	190	6 6350	★		1											
11	Ольховка	80	2 500	★			1										
12	Ашатли	150	2 1 500	★			1										
13	Адджигардак	350	10 12 500	★		7		★ ★									
14	Миньяр	250	2 1 370	★		1 1											
15	Завьялиха	430	9 14 000	★		2 2		★ ★ ★									

- Максимальный перепад высот
- Количество трасс
- Общая длина трасс
- Сложность трасс
- Кресельные подъемники
- Бугельные подъемники с Т-образной буксировкой (двухместные)
- Бугельные подъемники (одноместные)
- Бугельные подъемники с телескопическим механизмом
- Подъемники "баби ски лифт"
- Искусственное освещение
- Искусственное освещение
- Комната для детей
- Автостоянка
- Место для ночлега

В Башкортостане спрос на горнолыжный туризм растет из года в год. Природно-климатические условия республики, ее выгодное географическое положение способствуют развитию горнолыжной инфраструктуры. Рынок горнолыжных туристских услуг представлен целым рядом горнолыжных центров.

### Аджигардак

Горнолыжный комплекс "Аджигардак" расположен в живописнейшем месте в шести километрах от Аши. Здесь проложены десять трасс различной степени сложности, длиной от 500 до 2500 м. На одной из трасс оборудован сноуборд-парк, включающий в себя более семи фигур и трамплин "Big air", а также трасса протяженностью 550 м с искусственным освещением для ночного катания.

### Завьялиха

В четырех километрах от города Трехгорный находится горнолыжный комплекс "Завьялиха". Здесь действуют девять трасс общей протяженностью 14 километров. Кроме лыж, можно покататься на снегоходах и сноубордах. На вершину лыжников поднимает скоростная кресельная шестиместная канатная дорога, кресла которой оборудованы прозрачными откидывающимися козырьками куполообразной формы, защищающими лыжников от снега и ветра во время подъема.

### Абзаково

Расположен в тридцати километрах от г. Белорецка и в двух километрах от ж.-д. станции Новоабзаково. На данный момент он наиболее развитый горнолыжный центр не только в регионе, но и в России. Он располагает двенадцатью горнолыжными трассами всех категорий, кроме "черных" по классификации. Обладает системой искусственной подготовки снега, что позволяет раньше, чем в других центрах начинать сезон. Безупречно спроектированный центр предназначен не только для отдыха, но и соревнований горнолыжников самого высокого ранга. Здесь могут кататься и взрослые, и дети. Сюда приезжал на отдых президент России В.В. Путин.

Кроме горных лыж, "Абзаково" предлагает своим клиентам биатлонную трассу, катание на





снегоходах, равнинных лыжах, конных упряжках. Имеется здесь и аквапарк.

Пансионат рассчитан на 500 мест, но в будние дни число катающихся колеблется от 1 до 1,5 тысяч человек, а в выходные и праздничные дни их число достигает 2,5-3 тысяч человек.

### **Зиргантау**

Расположен на левом берегу Белой в двадцати километрах от г. Салавата. Он заново построен и введен в эксплуатацию в феврале 2002 г., оснащен современным оборудованием по подъему лыжников и подготовки снежного покрова. Небольшой перепад высот и пологие склоны не могут удовлетворить хорошо катающихся лыжников, но как центр обучения новичков отвечает всем современным требованиям.



### **Миньяр**

Известен любителям экстремального вида спорта еще с советских времен. Имеет две трассы - спортивную и северную, а также склон для фрирайдеров (любителей катания по целине и неподготовленным трассам) и сноубордистов.

### **Белорецк**

Горнолыжный центр подготовки ведущих горнолыжников страны на протяжении всего послевоенного периода. Он сохранил свое назначение центра спортивной подготовки на базе спортивной школы и в настоящее время. Здесь самые низкие цены проката инвентаря и подъемника. Имеются пять трасс, включая детскую, протяженностью от 300 до 1250 м.



### **Шиханы**

Гора расположена в тридцати километрах от г. Стерлитамака. В 2001 г. заработал переоснащенный горнолыжный центр. Здесь две трассы, бугельный подъемник, ратрак, пункт проката горнолыжного инвентаря.



# Курорты. Оздоровительный туризм





Более популярным становится отдых с элементами оздоровительного характера: SPA, бальнеологией, климатотерапией. Как известно, большинство российских здравниц работает только летом. Но есть, разумеется, и исключения. Среди них - здравницы Башкортостана.

Сюда приезжают не только жители региона, но и России в целом. Отдыхающих привлекают условия проживания, приемлемые цены и, конечно, уникальная природа, которая щедро одарила башкирскую землю целительной силой. С древних времен изгонять болезни людям помогали травы, кумыс, иловые грязи, родниковые воды и даже загадочный подземный пар, источаемый уникальной горой Янгантау.

На сегодняшний день конкурировать как с пансионатами юга России, так и с отдыхом за рубежом было бы делом немислимым без участия государства. В середине 90-х гг. Башкортостан в полной мере ощутил последствия разразившегося курортного кризиса. И тогда в целях урегулирования финансирования и централизованного контроля все республиканские санатории и дома отдыха были преобразованы в унитарные госпредприятия. Теперь отрасль себя полностью окупает. И это несмотря на то, что каждый третий отдыхающий получает льготную путевку от государства.

Главной задачей концепции развития санаторно-курортной системы РБ, утвержденной специальным Указом Президента Республики Башкортостан, объявлено создание современного конкурентоспособного комплекса здравниц, основанного на полном и эффективном использовании природных факторов в интересах социально-экономического развития региона для более полного удовлетворения потребностей населения в санаторно-курортном лечении.

### Курорт "Янгантау"

"Янгантау" в переводе на русский язык - "горячая гора". И действительно, главная особенность местности - горячий воздух, выделяющийся из трещин горы. Уникальные термальные пары и сухие горячие газы, содержащие более тридцати видов активных микроэлементов и органических веществ, обладающие поистине чудодейственными свойствами





ми, стали главным лечебным фактором бальнеологического курорта "Янгантау".

Ванны в суховоздушной и не имеющей аналогов в мире, паровой лечебнице позволяют эффективно лечить заболевания желудка и 12-перстной кишки, желчевыводящих путей и поджелудочной железы, кровообращения, опорно-двигательного аппарата, костно-мышечной, нервной, мочеполовой систем, верхних дыхательных путей.

Еще одна достопримечательность курорта - минеральный источник Кургазак. Температура воды в нем круглый год держится около  $+16^{\circ}\text{C}$ . Вода относится к разряду лечебно-столовых и рекомендуется при заболеваниях желудочно-кишечного тракта, почек и мочевыводящих путей, диатезах.

Действуют в курорте водолечебница с подводным массажем и подводным вытяжением позвоночника; лечебно-плавательный бассейн с минеральной водой, каскадным душем и сауной; кабинеты физио- и психотерапии, иглорефлексотерапии, гирудотерапии (лечение медицинскими пиявками), ручного массажа.

Адрес: 452492, Республика Башкортостан, Салаватский район, курорт "Янгантау"



### Курорт "Яктыкуль"

Одна из достопримечательностей здешних мест - горько-соленое озеро Мулдаккуль. Нет здесь ни рыбы, ни водоплавающей птицы - слишком высокая концентрация солей в воде и резок запах сероводорода. Зато издревле это место облюбовали люди. Сюда стремятся больные, страдающие кожными заболеваниями. Лечится и полиартрит - целебные грязи со дна озера ослабляют боли, а иногда и полностью устраняют их. В сочетании с другими методами лечения грязи помогли многим женщинам излечиться от бесплодия. Хорошо поддаются лечению заболевания дыхательных путей. По целебным свойствам грязи озера Мулдаккуль схожи с грязями озера Тамбукан близ г. Пятигорска.

Неменьшую славу принесли курорту уникальные лечебные грязи озера Безымянное-1, подобные грязям карельского Габ-озера. Помимо грязевых процедур, при лечении используются радоновые, жемчужные, хвойно-жемчужные, морские ванны,



современная физиотерапия, спелеотерапия ("соляная шахта"), психотерапия, массаж, подводный душ-массаж, лечебная физкультура.

Адрес: 453629, Республика Башкортостан, Абзелиловский район, курорт "Яктыкуль"

### Курорт "Ассы"

В горно-таежном уголке Белорецкого района, в устье речки Юрмаш или, по-старому, Тоз расположилось село Ассы. "Ассы" - по-русски "горький", а "тоз" - "соль". Сочетание названий соответствует действительности - в долине речки выходят на поверхность земли родники высокоминерализованной воды с горько-соленым вкусом. Воды источников образуют своеобразную минерализованную грязь на заболоченных участках. Ассинские источники целебны, и уже более двух веков привлекают желающих поправить здоровье.

В начале XIX века чудо-родниками заинтересовались ученые. Результаты первых же анализов проб ошеломили. Ассинские воды оказались достойными соперниками водам всемирно известного курорта "Баден-Баден".

В "Ассах" справляются с недугами, от которых очень сложно избавиться: от артрита, артроза, остеохондроза, радикулита. Приезжают сюда люди с травмами мышц и сухожилий, с заболеваниями желудочно-кишечного тракта, сердечно-сосудистой системы, с гинекологическими заболеваниями. Кроме того, "Ассы" - единственное медицинское учреждение в России, где эффективно лечат не только плохо поддающиеся лечению дерматиты, экзема и псориаз, но и кожные заболевания невыясненной этимологии.

Адрес: 453562, Республика Башкортостан, Белорецкий район, курорт "Ассы"

### Санаторий "Карагай"

Бесценное богатство санатория - озеро Культубак. Его сапропелевая грязь признана самой эффективной во всем Уральском регионе.

Имеет санаторий и собственную минеральную воду "Карагай", уникальность которой заключе-





на в высоком содержании природного йода и фтора. Один литр воды способен удовлетворить суточную потребность организма в этих микроэлементах. Рекомендована она для лечения болезней обмена веществ, печени, желудочно-кишечного тракта.

Люди приезжают сюда, чтобы справиться с недугами, которые плохо поддаются традиционным методам лечения: с остеохондрозом, остеопорозом, артритом, радикулитом, нефритом, бронхиальной астмой. Санаторий "Карагай" специализируется на лечении костно-мышечной системы, органов дыхания, нервной системы, желудочно-кишечного тракта, гинекологических заболеваний, включая бесплодие.

Грязевые аппликации, электрогрязевые процедуры, хвойные, солевые, йодо-бромные и сухие углекислые ванны, соляная шахта, лечебное вытяжение позвоночника, солярий, электросветолечение - это далеко не полный перечень оздоровительных услуг, предоставляемых в санатории "Карагай".

Адрес: 452550, Республика Башкортостан, Мечетлинский район, с. Большеустыкинское, санаторий "Карагай"



### Курорт "Красноусольск"

Курорт "Красноусольск" расположился в долине не замерзающей даже в суровые зимы реки Усолки, где на поверхность земли выбиваются многочисленные родники, известные людям еще с XVI века. На площади 15 га их насчитывается 250. Лечебными свойствами обладает не только вода, но и накапливающаяся у выхода источников иловая грязь, которая содержит органические и неорганические биологически активные вещества и оказывает противовоспалительное, обезболивающее, рассасывающее действие, а также укрепляет иммунитет. Практикуется в курорте физиотерапия, иглотерапия, фитотерапия, гирудотерапия. За последние годы внедрено более тридцати новых методик лечения.

Сегодня курорт принимает больных с заболеваниями органов пищеварения, опорно-двигательного аппарата, нервной системы, кожи, нарушения обмена веществ и др. Открыт Центр пластической хирургии и аппаратной косметологии, где применяются передовые нехирургические технологии омоложения.



Конечно же, привлекают отдыхающих и легендарные святыни: Табынская церковь, Святой источник. Считается, что человек, искупавшийся в Святом источнике, в котором, по преданию, была обретена икона Табынской Божией Матери, избавляется от всех болезней. Оттого свыше четырехсот лет идут сюда люди в надежде на чудо.

Адрес: 453079, Республика Башкортостан, Гафурийский район, курорт "Красноусольск"

### Санаторий "Юматово"

Кумыс - напиток из кобыльего молока, а лошадь, как известно, обладает устойчивостью к туберкулезу. Именно поэтому за кумысом традиционно ездили люди, страдающие этим коварным заболеванием. Поначалу таких больных принимал и санаторий "Юматово". Однако со временем было принято решение о перемене специализации. Установлено, что кумыс способствует устранению авитаминоза, увеличивает содержание гемоглобина в крови, повышает защитные силы организма. Велика его роль в борьбе с преждевременным старением. Кумыс успокаивает нервы, лечит заболевания сердечно-сосудистой системы, органов дыхания, пищеварения. Исследования последних лет отмечают его благотворное влияние на мужскую потенцию. Теперь "Юматово" принимает нетуберкулезных больных. Значительно расширился спектр лечебно-профилактических услуг. Лечиться здесь кумысом можно круглый год. Специалистам санатория известен секрет получения сухого кобыльего молока с сохранением всех целебных свойств.

Еще один природный фактор курорта - юматовская минеральная вода. Она рекомендована при болезнях обмена веществ (сахарном диабете, подагре, ожирении), желудочно-кишечного тракта, оказывает болеутоляющее, успокаивающее, антимикробное действие.

Прекрасно зарекомендовали себя радоновые, морские, йодо-бромные ванны, подводный душ-массаж, бассейн с каскадным душем. Работают ингаляторов, солярий. Даже тяжелые формы бронхо-легочных заболеваний поддаются лечению в соляной шахте. Сердечникам рекомендованы сухие углеки-





слые ванны. Практикуются парафино-лечение, гирудотерапия, аэрофитотерапия.

Адрес: 452171, Республика Башкортостан, Уфимский район, санаторий "Юматово"

### Санаторий "Танып"

Минеральные источники, разведанные в Аскинском районе, у деревни Новые Казанчи,- один из самых ценных природных ресурсов Башкортостана. Здесь, в междуречье трех рек выбиваются из земли десятки родников и ключей. Один источник поможет исцелить кожу, другой - невидящие глаза, третий - неподвижные суставы. В этом удивительном краю в 2005 году открылся санаторий "Танып".

Аскинские минеральные воды по главным составляющим элементам сходные с водами Карловых Вар и Мацесты, и есть главный лечебный фактор санатория. Слабоминерализованная вода казачинская используется для лечебного питья, сероводородная вода - для наружного применения (общих и местных ванн). Благоприятно воздействие на организм не только сероводородных, но и применяемых в санатории ароматических, скипидарных, морских, гальванических ванн.


Лечение минеральными водами проводится в комплексе с физио-, механо-, фито-, сплео-, климатотерапией, парафинолечением, ингаляциями, массажем. Здесь эффективно излечиваются заболевания костно-мышечной, нервной, сердечно-сосудистой, эндокринной, мочеполовой систем, органов дыхания, пищеварения, обмена веществ, кожные заболевания.

Адрес: 452880, Республика Башкортостан, Аскинский район, д. Новые Казанчи, санаторий "Танып"

### Санаторий "Зеленая роща"

"Зеленая роща" - базовое учреждение республики по информационному обеспечению и контролю за внедрением новых методов лечения. Специалисты изучают лечебный потенциал башкирской природы (грязи, воды, пары, кумыс), научно обосновывают и проверяют действенность лечения и профилактики.

На территории санатория есть источник уникальной по лечебным свойствам сероводородной



воды, которая по концентрации активного сероводорода сродни водам Мацесты. Сероводородные ванны действенны при лечении болезней суставов, кожи, сердечно-сосудистой системы, травм позвоночника. Есть источник питьевой минеральной воды "Нурлы", положительно воздействующей на состояние печени, желчевыводящих путей, желудочно-кишечного тракта. Эта вода богата кремниевой кислотой, а значит, способствует активизации жизнедеятельности клеток, укреплению костной ткани и волос.

"Зеленая роща" - многопрофильная здравница. Здесь проходят реабилитацию больные, требующие повышенного внимания: с нарушениями мозгового кровообращения, перенесшие инфаркт миокарда или операцию на сердце. Действует косметологический центр. Сенсацией стало открытие единственной в России янтарной комнаты, в которой осуществляется профилактика преждевременного старения, регулируются защитные силы организма. Применяются спелеотерапия, иглотерапия. Единственная в республике камера пониженного давления улучшает доставку кислорода в ткани. Работает центр сна и снятия головных болей, водолечебница, бассейн с каскадным душем. Многие медицинские услуги оказываются амбулаторно.


Адрес: 450080, Республика Башкортостан,  
г. Уфа, санаторий "Зеленая роща"

### Детский санаторий "Салют"

Детский круглогодичный санаторий "Салют" территориально соседствует с санаторием "Зеленая Роща". Он предназначен для реабилитации детей школьного возраста от 7 до 15 лет.

В "Салюте" разработаны уникальные курсы лечения эндокринных и уронефрологических заболеваний, основанные на применении лечебно-столовой минеральной воды "Нурлы" и кумыса. Воду поставляет санаторий "Зеленая роща", а кумыс - Уфимский конезавод № 119. В санатории могут также поправить здоровье дети, страдающие заболеваниями желудочно-кишечного тракта, органов дыхания, сердечно-сосудистой и нервной систем.

"Салют" располагает прекрасной лечебной базой. Здесь успешно применяют массажи, пресные ароматические, йодо-бромные, хлоридно-натриевые



ванны, лечебные души, влажно-паровые и ультразвуковые ингаляции, климатолечение (гелиотерапия, аэротерапия, спелеотерапия), физио-, рефлексо-, спелео-, фитотерапию.

Параллельно с лечением ребята обучаются в общеобразовательной школе, открытой при санатории в одном блоке зданий.

Адрес: 450080, Республика Башкортостан, г. Уфа, санаторий "Салют"

### **СВЕРДЛОВСКАЯ ОБЛАСТЬ**

Санаторий "Обуховский" (г. Камышлов). Гидрокарбонатно-хлоридные натриевые воды.

Санаторий "Нижние Серьги" (г. Нижние Серьги). Работает в союзе с горнолыжными курортами. Хлоридно-натриевые воды.

Санаторий "Белый Камень" (г. Асбест).

Санаторий "Озеро Молгаево" (Алапаевский район).

Санаторий "Самоцвет" (Алапаевский район).

Санаторий "Озеро Чусовское" (пос. Озеро Чусовское).

Санаторий "Курьи" (Сухоложский район).

Санаторий "Руш" (г. Нижний Тагил).

Профилакторий "Дюжонок" (Билимбай).

### **ПЕРМСКАЯ ОБЛАСТЬ**

Курорт "Усть-Качка" (Пермский район, п. Усть-Качка).

Санаторий "Чайка" (Добрянский район).

Санаторий "Ключи" (Суксунский район, с. Ключи). Йодо-бромные и сероводородные воды.

Водолечебницы г. Перми. Йодо-бромные и сероводородные воды.

### **ОРЕНБУРГСКАЯ ОБЛАСТЬ**

Санаторий "Дубки" (г. Оренбург).

Санаторий "Озон" (г. Оренбург).

Санаторий "Россиянка" или "Росинка" (г. Оренбург).

Санаторий-профилакторий "Солнечный" (г. Оренбург).

Санаторий "Строитель" (г. Оренбург).

Санаторий-профилакторий "Чайка" (г. Оренбург).

Санаторий-профилакторий "Южный Урал" (г. Оренбург).

Санаторий "Дубовая роща" (с. Нежинка).

Санаторий-профилакторий "Гай" (г. Гай).

Санаторий "Красная поляна" (Новосергиевский р-н, с. Красная поляна).

Санаторий-профилакторий "Ленок" (г. Ясный).

Санаторий-профилакторий "Лукоморье" (Новоорский р-н, пос. Энергетик).

Санаторий-профилакторий "Металлург" (г. Орск).

### **ЧЕЛЯБИНСКАЯ ОБЛАСТЬ**

Санаторий "Юбилейный" (г. Магнитогорск, офис).

Санаторий "Еловое" (г. Чебаркуль).

Санаторий "Кисегач" (г. Чебаркуль).

Санаторий "Сосновая горка" (г. Чебаркуль).

Пансионат с лечением "Утес" (г. Чебаркуль).

Санаторий "Березки-Сунгуль" (г. Снежинск).

Санаторий-профилакторий "Металлург" (г. Златоуст).

Санаторий "Солнечный" (г. Троицк).

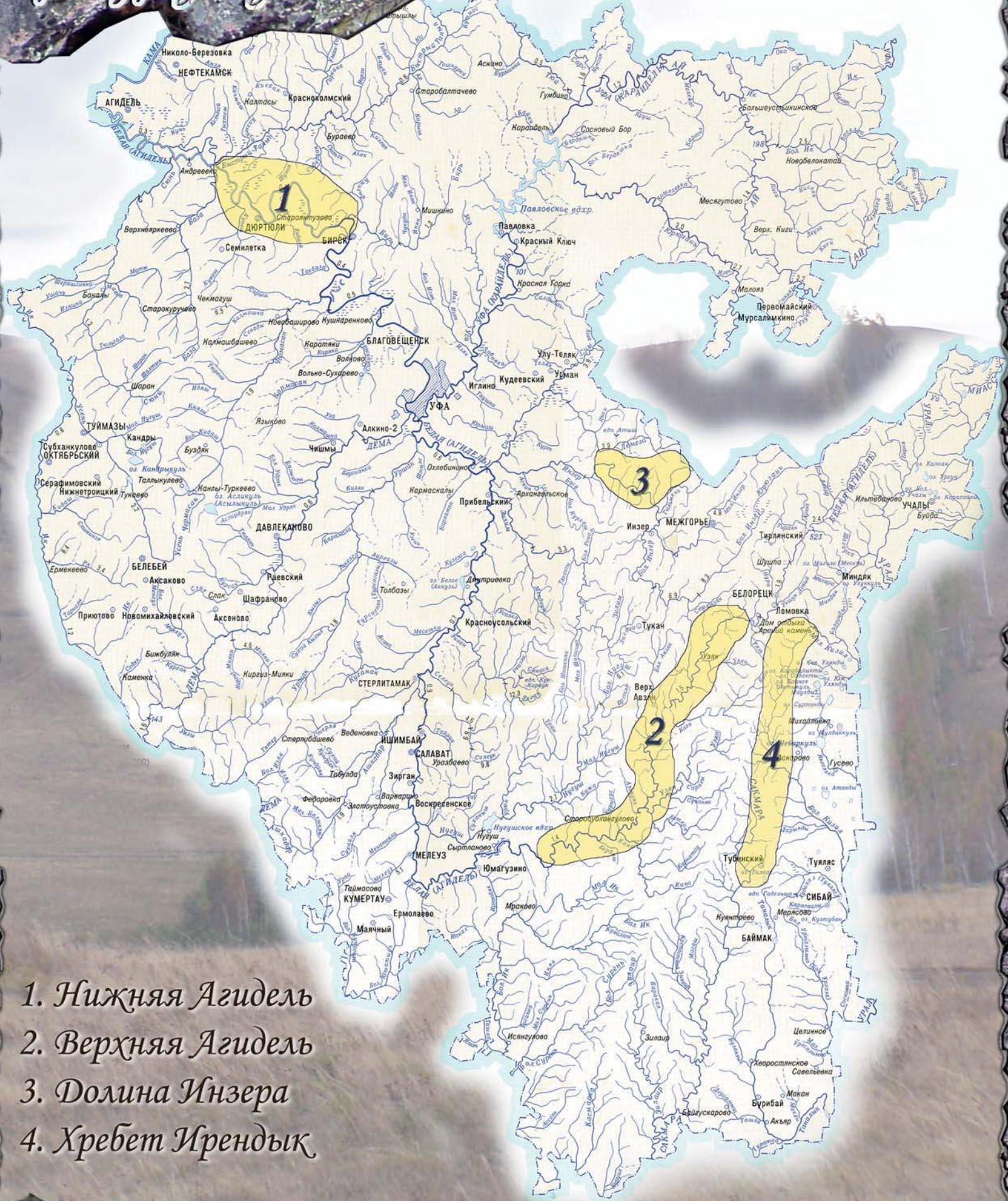
Санаторий "Увильды" (Аргаяшский р-н, пос. Увильды).

Санаторий "Урал" (Увельский район, пос. Хомутино)





# Аэрофотограмма зона и направления



1. Нижняя Агидель
2. Верхняя Агидель
3. Долина Инзера
4. Хребет Ирендык

Агротуризм - способ отдыха в сельской местности при проживании в сельских жилищах и при условии уважительного отношения ко всем сторонам сельской жизни (уход за животными и растениями, особенности местной кухни и быта, интерес к природе и ее неразрушительное использование). Это возвращение к образам сельской идиллии.

В современном туристическом мире агротуризм - это новое течение, которое лавинообразно захватывает все больше стран и людей. Современный агротуризм - это многоплановый бизнес с постоянно развивающимися теоретической частью (экономическими, социологическими и многими другими исследованиями и концепциями) и законодательной базой, с нарастающим пониманием людей в том, что агротуризм - это хорошо и интересно. Агротуризм - это дополнительные доходы для сотен тысяч жителей сельской местности и хороший отдых для миллионов горожан.

Для Башкортостана современная индустрия и инфраструктура агротуризма, действительно, явление новое и незнакомое. Однако, по оценкам авторитетных экспертов, агротуризм в России и Башкортостане просто обречен на выживание: у нас есть огромные и уникальные агротуристические пространства. В горных районах сохранились небольшие красивые деревни с почти сохранившимся многовековым бытом: только привозная одежда и электричество несколько видоизменили сельский быт. А во многом остальном: укладе, кухне, сельскохозяйственных приемах многое осталось неизменным. Как и много веков назад, башкирская лошадь - верный друг, помощник человека - выполняет самую тяжелую работу и добывает себе корм из-под снега, как северный олень.

Необходимо широко использовать местные полезные и лекарственные растения. Список лекарственных и пищевых растений флоры Башкортостана включает около 230 видов. Многие из этих видов входили в традиционную кухню.

В республике существует оригинальная народная технология изготовления черемуховой и вишневой муки, использовавшейся для изготовления пирогов и вишневого масла "сеяле май". Между тем известно, что малые дозы цианогенных гликозидов, которые являются компонентом этих продуктов, ингибируют развитие различных уже появив-





шихся опухолей, а флавоноиды оказывают антиоксидантное действие и предотвращают процессы малигнизации. Еще совсем недавно обязательными на столе жителя Башкирии были различные блюда из калины, оказывающие благотворное действие на сердечную мышцу, гинекологическую сферу. Сократилось применение витаминных луков "йыуа". Прекратили использовать в качестве салатной зелени *Angelica archangelica* "насык кошпэ" и *Heraclium sibiricum* "балтырган", оказывающие антитагенное, антитоксическое действие на организм. Наибольший интерес представляют *Angelica archangelica* как источник противовоспалительных и детоксицирующих средств, *Bupleurum aureum* как желчегонное, сосудокрепляющее и иммуностимулирующее средство, *Artemisia dracuncululus* как средство, стимулирующее пищеварение.

Уже более 1500 лет не меняются отношения человека и бурзянской бортовой пчелы: как и тысяча лет назад, люди долбят для пчел борти в могучих деревьях на той высоте, где медведю труднее разорить соты, а пчелы дают людям за это лучший в мире дикий башкирский бортовой мед. Окрестности деревень, особенно в горах, такие же, как много веков назад: жизни домашнего скота угрожают волки и медведи, леса также не проходимы, а горы такие же древние. Во многих районах дороги и электричество появились в 80-90-х годах XX века, когда уже работали строгие экологические и природоохранные законы. Ущерб дикой природе от дорог и электричества усилиями природоохранных служб, а также общественности минимизируется. Да и плотность населения не изменилась - 5-10 человек на кв. км. Города расположены в долинах и вокруг гор.

Наибольший интерес представляют небольшие деревни в горно-лесной зоне. Важное требование - эти деревни не должны быть обезображены промышленными постройками, которые загрязняют все вокруг. Установлено, что перспективными территориями для развития агротуризма будут сельские территории, расположенные вблизи горных массивов, рек и озер, а также поселения с выраженными этно-историческими корнями.





Бортничество - по башкирски "солоксолок" - это старинная форма пчеловодства, основанная на содержании пчел в дуплах (бортях) деревьев для получения меда, является традиционным занятием башкир. Исторические реконструкции, а также археологические находки бортовых инструментов позволяют предположить, что этот промысел существует на Южном Урале не менее пятнадцати веков. Цикл владения семьей одним (конкретным) бортовым деревом может достигать до 500 лет.

Мировая история знает мало примеров, когда одна семья в большом ряду поколений подготавливает, ухаживает, охраняет и только в конце цикла эксплуатирует какой-либо единичный биологический объект. Если использовать условный демографический показатель формирования нового поколения людей, равный 25 годам, то можно считать, что полный цикл создания и использования бортового дерева обеспечивается 20-ю (двадцатью!!!) поколениями семьи-хозяйки дерева.

Первые литературные сведения о башкирском бортничестве известны с XVII в. (сообщалось о правах башкир на пользование "бортными ухажьями"). Расцветом бортничества считаются XVIII-XIX вв., о чем П.И. Рынков писал: "...едва ли сыщется такой народ, который мог бы превзойти башкир в пчелиных промыслах". Башкиры имели борти (солок) и дуплянки с дикими пчелами (кыр корто). Каждый хозяин имел тамгу - специальный родовой знак, которую ставил на свою борть. Борть выдалбливают в деревьях на высоте 6-8 м, диаметром 60-90 см. При этом используются оригинальные приспособления и инструменты.

Цикл подготовки и использования бортового дерева складывается из трех этапов его формирования. На первом этапе семья ставит тамгу (родовой знак) на дерево для того, чтобы показать: дерево предназначено для дальнейшей подготовки под борть. Этот период длится 100-200 лет.

Второй этап заключается в направленном формировании толстого ствола. При формировании ствола ограничивается рост дерева вверх путем многократных обработок верхушки. Цель - достичь диаметра ствола в 0,8-1,0 м на высоте 8-12 метров от земли. Этот этап может также продолжаться 100-150 лет. Так долго эти этапы длятся потому, что в горно-лесной зоне Южного Урала





растения растут медленно. В конце второго этапа в стволе дерева вырубается борт и устанавливаются охранные системы. Выдолбленную борт оставляют на 1-2 года для просушки.

Третий этап начинается с заселения борти пчелами. Несмотря на то, что дерево с бортью остается живым, в силу комплекса самых разных причин такое дерево редко живет более 150-180 лет. Именно этот третий, заключительный этап дает семье-владелице бортового дерева "солока" тот мед, ради которого несколько поколений готовили это дерево.

Формирование и эксплуатация бортового дерева требовали соблюдения большого числа биотехнологических правил. Во избежание травмирования дерева и для создания лучших зоогигиенических условий в жилище пчел убирается только неживая часть древесины. Внутренний объем бортей бывает в пределах 48-85 тыс. куб. см. Искусственное дупло сообщается с внешней средой двумя отверстиями, которые называются "должея" и "леток".

Через более крупное отверстие, "должея", осматривают гнездо и отбирают мед. Предусмотрена защита бортей от медведей и куниц со стороны должеи "тукмаком" (дубовая доска размером 120 x 35 x 6 см). Этой доской законопачивается должея. Второй уровень защиты - свободно подвешенная непосредственно около должеи тяжелая колода, чаще всего отрезок бревна. Леток предназначен для пчел, поэтому это небольшое отверстие. Летки защищены от внешних врагов установкой летковых вкладышей. Потолок и дно борти делают с небольшим наклоном в сторону должеи.

Лучшее время для долбления бортей сентябрь - октябрь. Эксплуатация, как уже отмечено, может длиться до 150 лет. Борти могут создаваться в сосновых, березовых и липовых деревьях.

Основной житель бортей - башкирская популяция среднерусской породы пчел (так называемая "бурзянка"), которая сформировалась в особых климатических условиях Южного Урала. Бортничество сохранилось в Бурзянском районе РБ. Для сохранения и изучения бортовых пчел в естественном состоянии с 1986 г. организован Государственный заповедник "Шульганташ" на базе Прибельского филиала (1958 г.) Башкирского государственного заповедника.

Специфические климатические условия, осо-



бый набор растений и вырабатываемый ими состав нектара, а также особенности биологии башкирской пчелы составляют основу башкирского меда. Башкирский мед высоко ценится своими физико-химическими свойствами, которые определяются природно-климатическими условиями Южного Урала. Стандартный зрелый башкирский мед имеет водность 18-19 % и до 82 % сухого вещества, представленного сахарами: виноградным (глюкоза) 35 %, плодовым (фруктоза) - 40 %, сахарозой - 2 %; белковыми веществами - 0,1 %. В башкирском меде содержатся также ферменты, гормоны, витамины, до 20 аминокислот, минеральные, ароматические и красящие вещества.

В Башкортостане к цветочному меду, обладающему высокими качествами, из монофлорных (собранных пчелами с цветов одного вида растений) относятся: липовый, гречишный, донниковый, эспарцетный, а из полифлорных (собирает с нескольких видов растений) - луговой с разнотравья.

Наибольшую ценность и популярность имеет липовый башкирский мед, который занимает первое место среди цветочных. Собирают его, в основном, с липняков Западного Урала. Важно знать, что в Башкортостане сосредоточено более трети липовых лесов России. Липовый башкирский мед имеет тонкий аромат и приятный вкус, прозрачность со светло-желтоватым оттенком окраски, в сотах сохраняет стерильность и свои высокие натуральные качества.

Гречишный мед поставляют пасеки степных районов. В жидком виде имеет темно-коричневый цвет с красноватым оттенком, душистым ароматом. Превосходит светлые мёды по содержанию железа и белка. Кристаллизуется в крупнозернистую кашеобразную массу.

Мед, собранный с цветков эспарцета, донника желтого, имеет светлый тон, приятный аромат и вкус. При кристаллизации приобретает белый цвет, образует мелкий осадок.

Особенно богат букет сборного меда с полевых растений. Зрелый мед ускоряет биохимические процессы, нормализует обмен веществ в организме человека. Большую ценность как лекарственное средство имеет мед, собранный с лесных и луговых растений, многие из которых являются природным лекарственным сырьем Башкортостана (шиповник,






душица, зверобой, пустырник, валериана, шалфей, одуванчик, подорожник, ромашка и т.д.), его богатой и своеобразной растительности.

Высокое качество башкирского меда отмечено поощрительными медалями на международных выставках в Париже (1900 г.), Эрфурте (1961 г.), Москве (1971 г.). В настоящее время наблюдается бурный рост производства башкирского меда.

Природный комплекс, который порождает башкирский мед, делает этот продукт уникальным и возобновляемым ресурсом Башкортостана.

Медолечение должно занять достойное место в ресурсах экологического туризма Республики Башкортостан.



## Коневодство: традиции, арматы

Для жителей Южного Урала, а особенно башкир, кони - это символ, герои эпоса ("Акбузат"), источник пищи и, наконец, традиционная отрасль животноводства.

По числу лошадей Башкортостан занимает третье место в Российской Федерации после Алтайского края и Республики Саха-Якутия. Наибольшее количество лошадей (от 4 до 7 тыс. голов) содержится в районах, применяющих круглогодичное пастбищное содержание: Абзелиловском, Баймакском, Учалинском, Хайбуллинском, Илишевском. В РБ накоплен богатый опыт по приготовлению кумыса и продуктов, производимых из конского мяса. Созданы лучшие в стране кумысные фермы с круглогодичным и сезонным доением кобыл. Ежегодно производится более 1,5 тыс. тонн кумыса (1-е место в России), 3,5-5 тыс. т конины (3,5-4 % в общем объеме производства мяса в регионе). Республика Башкортостан - крупнейший в стране центр кумысоделия и кумысолечения. Круглогодичное кумысолечение организовано в санатории "Шафраново" им. С.Т. Аксакова. В настоящее время наблюдается рост производства кумыса в Зауралье.

Конные виды спорта распространены в Башкортостане наряду с конно-спортивными народными играми. Среди них особенно популярны:

Бэйге ("бэйге" - "скачки") - состязание скаковых лошадей по проселочной дороге на длинную дистанцию. В качестве всадников, как правило, выступают дети. В современных условиях бэйге нередко проводится по большому кругу или на ипподромах. Победитель получает приз (шапку, кафтан, вышитое полотенце, платок и другие изделия народно-прикладного искусства), который вешается на длинном шесте перед началом соревнования.

Джигитовка. Всадник во время скачки соскакивает с лошади и вновь садится на нее, поднимает с земли на скаку различные предметы (кольца, платок, шапку и др.), выполняет ряд других гимнастических и акробатических трюков.

Конный пробег - преодоление верхом на лошади больших расстояний для подготовки к дальним походам. В предвоенные и военные годы конный пробег имел большое прикладное значение. Самыми значительными были пробеги: Баймак-Уфа (1937 г.),





Красноусольск-Уфа-Красноусольск (1943-1945 гг.), Бирск-Уфа-Бирск (1945 г.), Красная Горка-Уфа-Красная Горка (1945 г.).

Конно-лыжный спорт. Лыжник идет за лошастью по кругу на ипподроме или по пересеченной местности и управляет лошастью при помощи вожжей. В другом варианте участвуют два спортсмена: один верхом, а другой на лыжах идет за лошастью, держась за ремень или веревку.

Конно-спортивные народные игры издавна являются неотъемлемой частью физического воспитания башкир и составной частью всех народных празднеств. Конно-спортивные народные игры подразделяются на исконно башкирские и заимствованные у других народов и сословий. К первой группе относятся:

"Аузарыш ("аузарыш" - "переваливание"). Два всадника, оседлав лошадь, должны в течение 10-15 мин стащить друг друга с седла или вынудить соперника спрыгнуть на землю.

"Кот-алыу ("догнать удачу"). Две команды верхом на лошадях. Один из всадников предлагает команде-сопернице отнять у него большой кашемировый платок, а сам пускается вскачь по полю. Команда, владеющая платком, старается удержать этот платок, а другая - отнять.

"Кук-буре ("кук буре" - "синий волк"). Всадники большой группой собираются в условленном месте. Один из них везет тушу барана. По сигналу судьи всадник с тушей пускается вскачь, а остальные стараются догнать его, чтобы отнять тушу.

"Кыз кыуыу ("догони девушку"). Игра популярна на протяжении многих веков. У башкир существовал обычай проводить спортивные состязания по случаю свадьбы. Юноша мог жениться, лишь победив свою невесту в спортивном состязании. На прямом отрезке 400-метровой дистанции перед зрителями на коне стремительно скачет девушка, а за ней джигит, который, начав скачку чуть позади, пытается догнать и поцеловать девушку. Она старается уйти от джигита и достичь финиша первой. Если юноше не удалось поцеловать девушку, то на обратном пути впереди скачет джигит, а девушка догоняет его и наказывает жениха ударами плети.

Ко второй группе конных народных игр относятся:



"Бой султанчиков". Участвуют две команды всадников, вооруженные эскадронами и защищенные фехтовальными масками, к которым сверху прикреплены цветные султаны или по два воздушных шарика на тонких веревочках. Всадники, по правилам игры, должны нанести удар, чтобы сбить "султанчики" соперника.

"Рубка лозы" была популярна в башкирской кавалерии. До середины 50-х гг. XX в. входила в программу всех конно-спортивных праздников. По правилам, всадник должен на полном скаку срубить саблей 8-12 лозовых прутьев.

В РБ разводятся четыре породы: лошадь башкирская, русская рысистая, тяжеловозы, орловская рысистая.

Современные требования, предъявляемые к лошади как к мясомолочному и рабочему животному, наиболее полно удовлетворяет местная башкирская лошадь. В республике 14 племенных конезаводов, из них 9 совершенствует башкирскую, остальные 5 - орловскую и русскую рысистые породы. Передовыми по племенной работе и продуктивности лошадей являются конезаводы: Уфимский, совхоз "Ирендык" Баймакского района.

В настоящее время конный спорт бурно развивается.



# Научный, экологический и образовательный туризм



## Научный туризм

Организация научно-исследовательских экспедиций, ознакомительных экскурсий по уникальным природным биологическим, геологическим, историко-культурным, этническим и археологическим объектам Республики Башкортостан и Южного Урала возможна через обращение в фирмы-туроператоры по въездному и внутреннему туризму. Эти фирмы имеют налаженные контакты с ведущими научными учреждениями академий наук (Российская академия наук (РАН), Академия наук Республики Башкортостан (АН РБ), высшими учебными заведениями, музеями и библиотеками Республики Башкортостан.

## Экологический туризм

Маршруты по экологическому туризму в РБ практически всегда проходят вблизи или по особо охраняемым природным территориям (ООПТ). В этом случае необходимы согласование маршрута и программы пребывания с администрацией соответствующей ООПТ. Подготовительную работу по организации экологических туров различной научно-познавательной направленности могут в полном объеме обеспечить фирмы-туроператоры по въездному и внутреннему туризму. Там же могут быть оказаны услуги по организации посещения памятников природы, уникальных биологических и геологических объектов, а также подготовлены согласования по сбору образцов, коллекций и других разрешенных к сбору и вывозу природных материалов.

## Образовательный туризм

В регионе образовательный туризм только развивается. Однако ознакомление школьников и студентов с историко-культурными и природно-биологическими достопримечательностями Республики Башкортостан нарастает бурными темпами. Региональный компонент различных учебных программ постоянно пополняется новыми маршрутами и экскурсиями. Так, фирма "Золотое кольцо Башкортостана" регулярно устраивает познавательно-игровые выезды к историческим мавзолеям Чишминского района (регион "Уфа"). В УГАЭС впервые разработан маршрут по местам героического эпоса "Урал-батыр". Интересны маршруты по "Стране городов" II тысячелетия до нашей эры - Аркаим, Улак, Синташта.

## Мистические места Башкортостана

"А еще есть пещеры, именуемые Особенными, сокрыты они от человека. Пещеры те соединяют мир плотный с миром бесплотным... Горе тому, кто окажется в Особенной Пещере в рассветный час ..., ибо он повисает душой и телом в межмирном пространстве, где нет проистечения времени, и может он сгинуть на веки вечные, либо же быть выброшен в другое время и даже в другую Особенную Пещеру".

"Tractatus de Speluncis", XVII век.

Охлебининская пещера - единственное место среди башкирских пещер, где на поверхности пещерного озера образуется тончайшая кальцитовая корка, исчезающая при малейшем прикосновении. Вблизи Охлебининской пещеры имеется городище древних людей. Люди говорят, что в этом месте неожиданно случается резкий прилив сил, или наоборот, состояние беспомощности.

Рядом с Павловским водохранилищем можно наблюдать светящийся туман над водой, а в поле - светящиеся объекты. А на одном из берегов Павловского водохранилища можно увидеть необычные скалы, как и в Австралии, носящие имя "12 апостолов".

Таинственный лес рядом с селом Брик-Алга давно славится беспокойным местом: по ночам тут раздаются непонятные шумы, замечены места с примятой травой, участки округлой формы со сломанными на высоте 3-3,5 метра деревьями, наблюдается искривление роста некоторых стволов. Есть очевидцы, утверждающие, что над лесом нередко зависает НЛО.

В доме-музее Аксакова, где провел свое детство писатель, периодически появляется призрак, предположительно, деда писателя, а также происходят другие необычные вещи: экспонаты меняют свое местоположение, а по ночам по музею передвигается еле заметный огонек.

Гора Большой Ирмель, расположенная в Белорецком районе, славится загадочными пещерами, в которых скрываются неизвестные (по слухам - одичавшие) люди. Сегодня Ирмель - что-то вроде космического энергетического канала, "пупа Земли", откуда пошли все индоевропейские народы. На пути



АРКАИМ





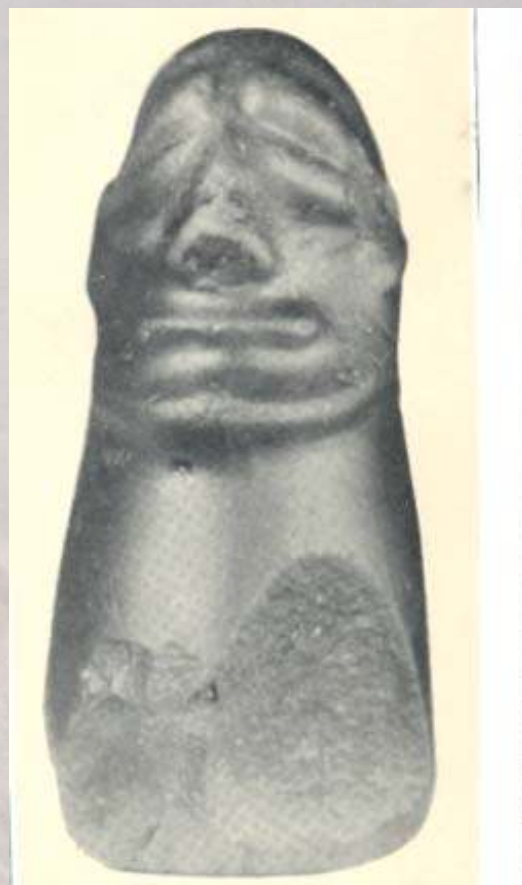
"ЧЕЛОВЕК, СМОТРЯЩИЙ В НЕБО". ГРАНИТ

к вершине Иремеля можно наткнуться на деревянную скульптуру Золотой бабы. На ее постаменте высечены слова: "Почти ее как умеешь и не вреди - навредишь себе и близким". Здесь оставляют записки с просьбами, возле нее загадывают желания и кидают монетки. Кроме того, считается, что особо тонкие, чувствительные натуры (художники, писатели, поэты, певцы) после восхождения на нее переживают различные странности с собой, но затем наслаждаются творческими озарениями, так как они не нарушают покой гор.

Неподалеку от деревни Ассы, на правом берегу реки Юрмаш лежат глыбы красноватого цвета - так называемые "грозовые камни". Согласно поверью, если чем-нибудь ударить по этим камням или просто прикоснуться, немедленно начнется гроза. После нашествия любопытных туристов количество гроз в данном регионе резко возросло.

Аркаим - один из центров первобытной культуры, расположенный в самом сердце южноуральских степей. Город-крепость, окруженный двумя рядами стен, превратившихся в оплывшие валы

высотой до 10 метров, и рвами с водой. Город-храм, обсерватория и мастерская первых специалистов бронзового литья, огромный солярный знак, схемы мироздания, центр схода различных народов: финно-угорских племен и индоевропейцев, сарматов и гуннов, тюрков и мадьяр. Это далеко неполный перечень достопримечательностей природно-ландшафтного заповедника "Аркаим". Считается, что ближайшие к городищу горы являются мощнейшими энергетическими каналами. По мнению экстрасенсов, одним из ключевых энергетических узлов является гора Шаманка, находящаяся всего в километре от городища.







# Перспективные направления развития

## малого предпринимательства в Башкортостане

Вовлечение в эффективный хозяйственный оборот уникальных природных и историко-культурных ресурсов Южного Урала посредством создания развитой инфраструктуры туризма и гостеприимства требует активизации предпринимательства на местах. Эффективное развитие предпринимательства в туризме возможно при параллельном решении трех взаимосвязанных проблем:

- экономико-географическое обоснование размещения основных ядер и туристических объектов;
- основные направления развития предпринимательства в области туризма и гостеприимства;
- институциональная, организационная и экономическая поддержка предпринимательства в области туризма и гостеприимства.

Развитие туристической индустрии ориентировано на обеспечение 5 % доходов бюджета РБ от туризма к 2010 году и 10 % - к 2015 году.

Это возможно при развитии и совершенствовании материальной базы размещения туристов и других элементов инфраструктуры в основных турцентрах системы "Золотое кольцо Башкортостана":

1. Строительство в турцентрах РБ малых туристических гостиниц комфортабельного уровня (прямая междугородная, международная связь, Интернет; телевизоры с приемом программ основных телекомпаний мира; мини-бары; мини-сейфы; кондиционеры; двери с замками повышенной секретности; широкий спектр услуг, включающий также прокат автомобилей, индивидуальные экскурсии и др.), яркая индивидуальность которых должна заключаться в интерьерах номеров и гостиных, мебелированных и украшенных предметами старинного быта или использующих фирменный стиль.

2. Размещение следующих типов предприятий питания:

- рестораны, входящие в состав гостиничных объектов;
- специализированные рестораны и кафе, находящиеся вне гостиниц. Их специализация проявляется в кухне национального характера, дизайне интерьера, стиле обслуживания. Это может быть фирменный ресторан башкирской, татарской или русской, уральской кухни. Важно также, чтобы он уже в названии отображал символику региона, а также претендовал на особый местный продукт;
- предприятия питания быстрого обслуживания: буфет, буфет-автомат, кафе с самообслуживанием, кафетерий с ограниченным набором блюд. Этот тип предприятий питания рассчитан на период наплыва туристов (например, праздники, ярмарочные дни или спортивные соревнования), поэтому здесь уместно сезонное расширение и применение мобильных сооружений (сборно-разборных), действующих в "пиковые" периоды туристических сезонов.

3. Организация специализированных магазинов по продаже сувенирной продукции местного производства. Для туристической торговли важнейшим, наиболее привлекательным моментом является покупка изделий, созданных именно в данном месте, купить которые можно только в этом месте. Эта покупка входит в комплекс туристских впечатлений. Важно также учесть, что психологические затраты на интересные необычные покупки во время отдыха у туристов осуществляются гораздо легче, чем дома.

4. Организация выпуска специальной информационной литературы (буклеты, проспекты туристских достопримечательностей, краеведческая литература).

5. Открытие музеев-заповедников (музеев под открытым небом).

8. Экономическая оценка затрат и результатов, связанных с реализацией задач инфраструктурного насыщения туристских маршрутов.

Другие направления, не связанные с компактным размещением объектов разного профиля, - это агротуризм и придорожный сервис.


Агротуризм - туристическая активность человека, целями которой являются отдых в сельской обстановке и ознакомление с сельскохозяйственной деятельностью.

Агротуризм включает агрогостиничное дело, агрогастрономию, агрорекреацию, агроотдых, агроспорт и агротерапию. В более широком смысле агротуризм включает и некоторые услуги, оказываемые организациями по производству и торговле сельскохозяйственной продукцией и продуктами питания (см. Агротуризм).

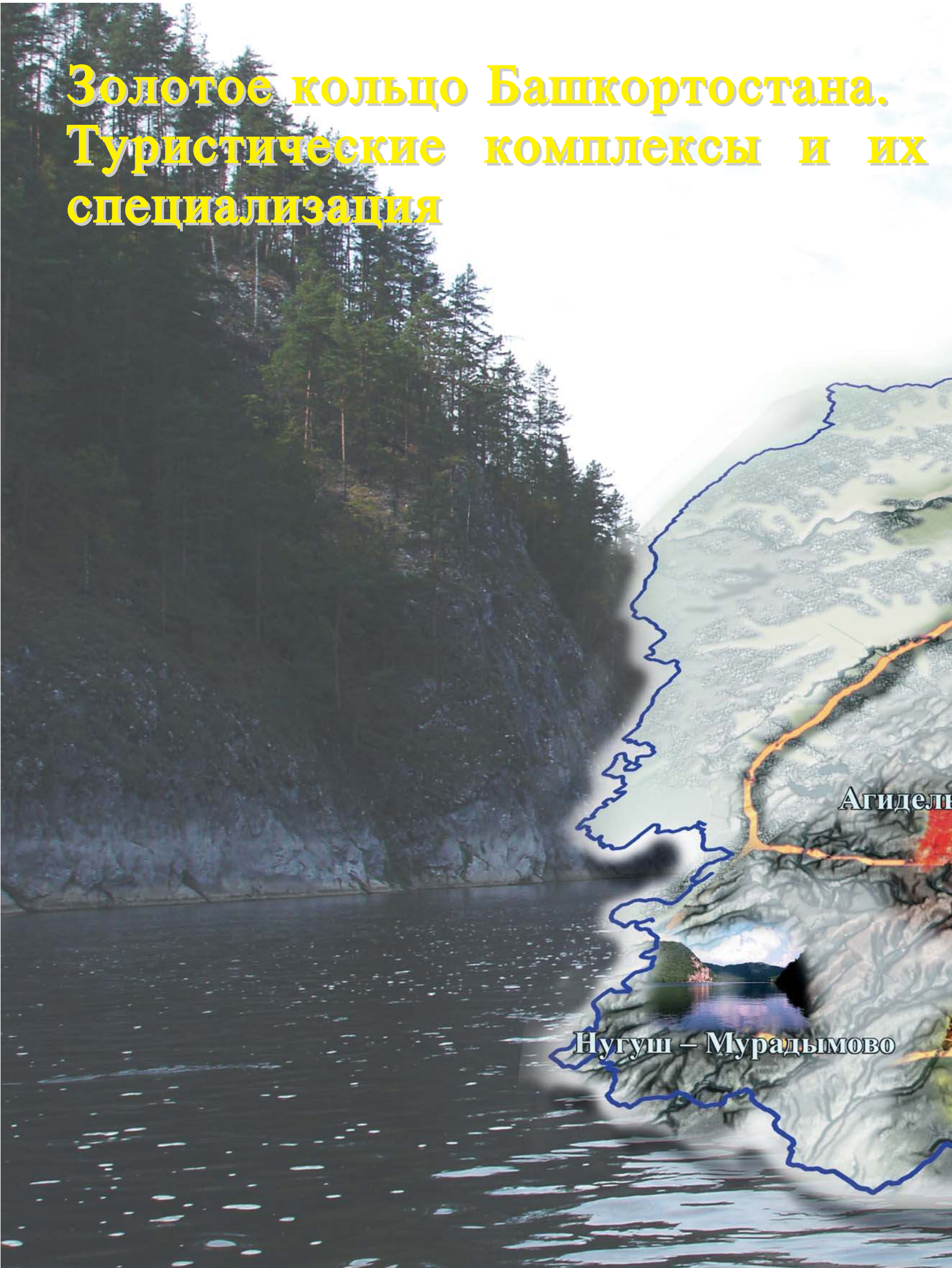
Придорожный сервис - система объектов и услуг, обеспечивающая комфорт участникам межрегиональных автодорожных перевозок, а именно проживание (мотели, гостиницы), питание (системы фаст-фуда и др.), торговлю товарами для людей и автомобилей, охрану, заправку и текущий ремонт автомобилей. В качестве дополнительных в придорожный сервис входят следующие услуги: организация отдыха и оздоровления (бани, сауны, купание, рыбалка), предоставление экскурсионного оборудования в пунктах проката (см. Придорожный сервис).

6. Разработка технико-экономического обоснования создания особых экономических зон в сфере туризма Республики Башкортостан.

7. Инвентаризация производственных мощностей промышленных предприятий в целях организации на кооперационной основе отечественного производства оборудования, инвентаря и снаряжения для туристской сферы.



# Золотое кольцо Башкортостана. Туристические комплексы и их специализация



Агидель

Нугуш – Мурадымово

Уфа

Янгантау - Иремель

Ассы - Инзер

Шульганташ

Абзаково - Яктыкуль

Ирендык - Талкас



Территория "Золотого кольца Башкортостана" (ЗКБ) достаточно велика. С севера на юг ЗКБ простирается от 560 с.ш. до 520 с.ш. и с запада на восток от 560 в.д. до 600 в.д., или 400 км с севера на юг и 250 км с запада на восток. Площадь ЗКБ можно оценить примерно в 100 000 квадратных километров.

### Основные туристические комплексы "Золотого кольца Башкортостана"

Мы выделяем 7 основных ядер туристических комплексов. Эти комплексы выделены условно, по принципу территориальной близости и занимают площади по 10-15 тыс. кв. км. Расстояния между объектами внутри комплекса не превышают 100-150 км. Это, в свою очередь, позволяет туристам совершать однодневные экскурсии в разные части комплекса без перемены места размещения.







уникальные леса  
Уфимского плато

озеро Шамсутдин

центр национальной  
культуры "Мари"

Павловское  
водохранилище

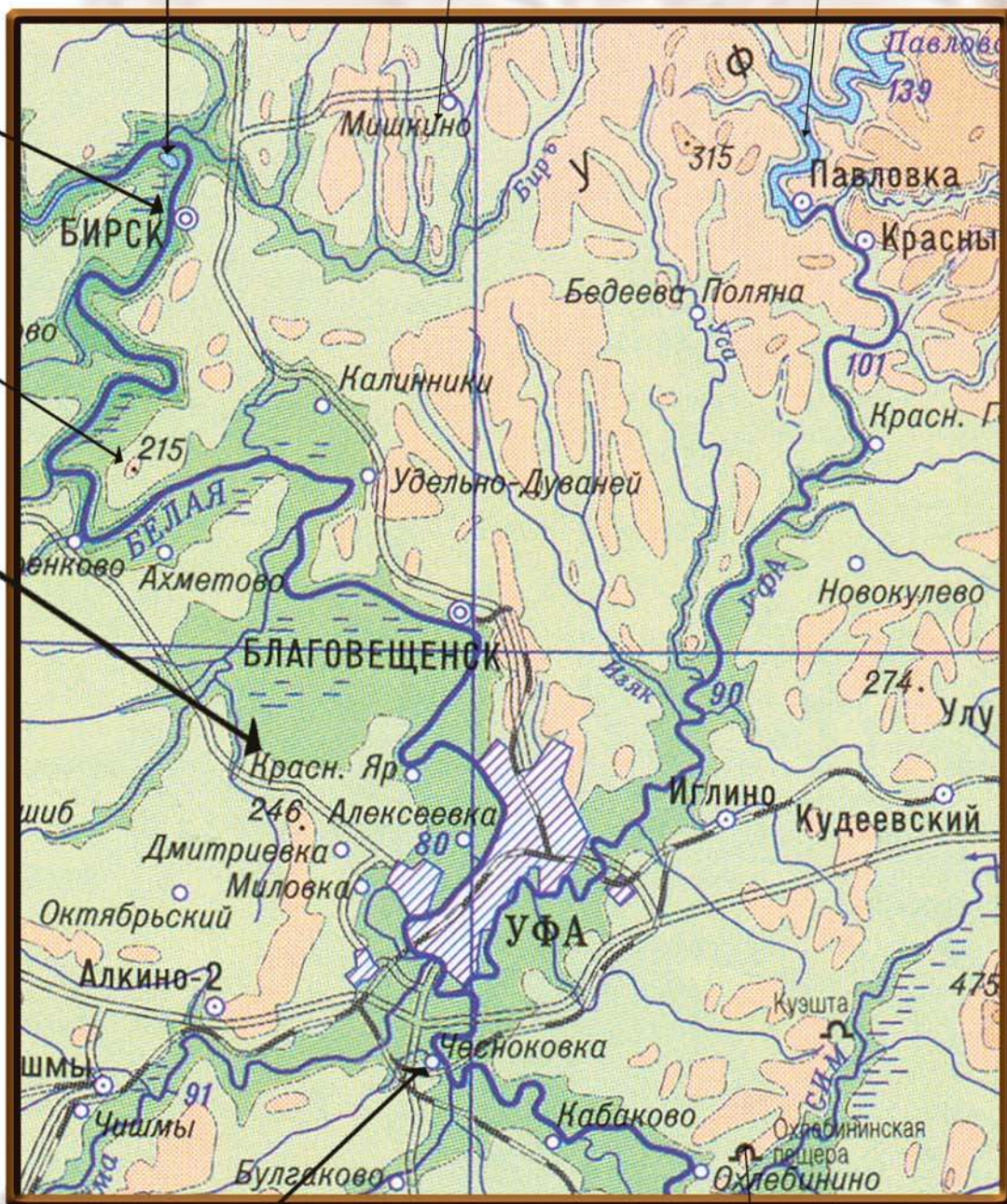
церкви

долина р.Белой  
редкие рыбы и птицы

бой Чапаева с белыми  
психическая атака

мавзолей

"Чертovo городище"




разгром армии Е. Пугачева  
у Чесноковской горы

Охребининская пещера



Посещение города Уфы является обязательным для всех въездных туристов, прибывающих на самолетах, поездах, круизных теплоходах. Уфа стоит у федеральной автомобильной дороги М5: время в пути от Москвы около суток, от Самары, Казани около 5-7 часов. По равнинным рекам Волги, Белой и Уфы в нижнем течении проходят маршруты комфортабельных туристических судов (однодневные и многодневные маршруты). Из Уфы начинаются основные автобусные туристические маршруты и местные железнодорожные линии с электричками и поездами. В связи с этим практически неизбежное для въездных туристов пребывание в Уфе не должно быть рутинной и утомительной пересадкой. Тем более, что Уфа - один из наиболее динамично развивающихся городов России, обладающий достаточно большим туристическим потенциалом. В окрестностях города битва за Уфу между повстанцами Пугачева и правительственными войсками происходила у дер. Чесноковка, а у пос. Красный Яр проходило сражение, которое стало центральным эпизодом в фильме "Чапаев".

Город Уфа основан в 1574 г. по решению Ивана Грозного в междуречье Караидели и Агидели. По данным археологических исследований, люди на этом очень удобном месте живут уже более тысяч лет. Детально изучены городища IV в. до н.э. - III вв. н.э. Чертово городище, Уфа-2 и др. Расположен в 1400 км от Москвы. В г. Уфе находится крупнейший в Европе нефтехимический комплекс. Город располагает развитой инфраструктурой делового туризма. В Уфе 6 театров, ряд музеев и картинных галерей, цирк, филармония, стадионы, горнолыжные центры, сеть клубов, ресторанов, кафе, гостиницы, Гостиный двор, представляющий собой крытую пешеходную зону с бутиками, ресторанами и центрами развлечений. Связи Уфы с внешним миром осуществляют железные и автомобильные дороги, международный аэропорт, судоходная река Агидель.



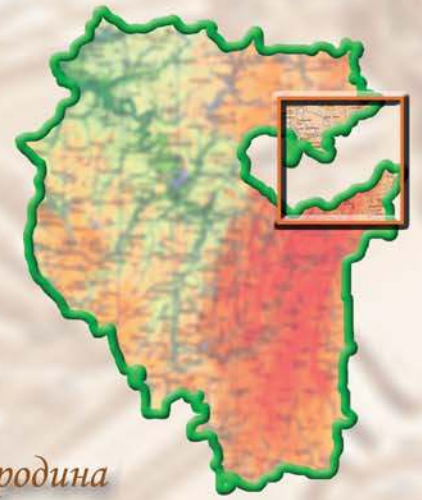








# Янгантау - Ирмель



Златоуст - родина  
русского булата,  
центр ремесел

р. Ай

курорт "Янгантау"

р. Юрюзань

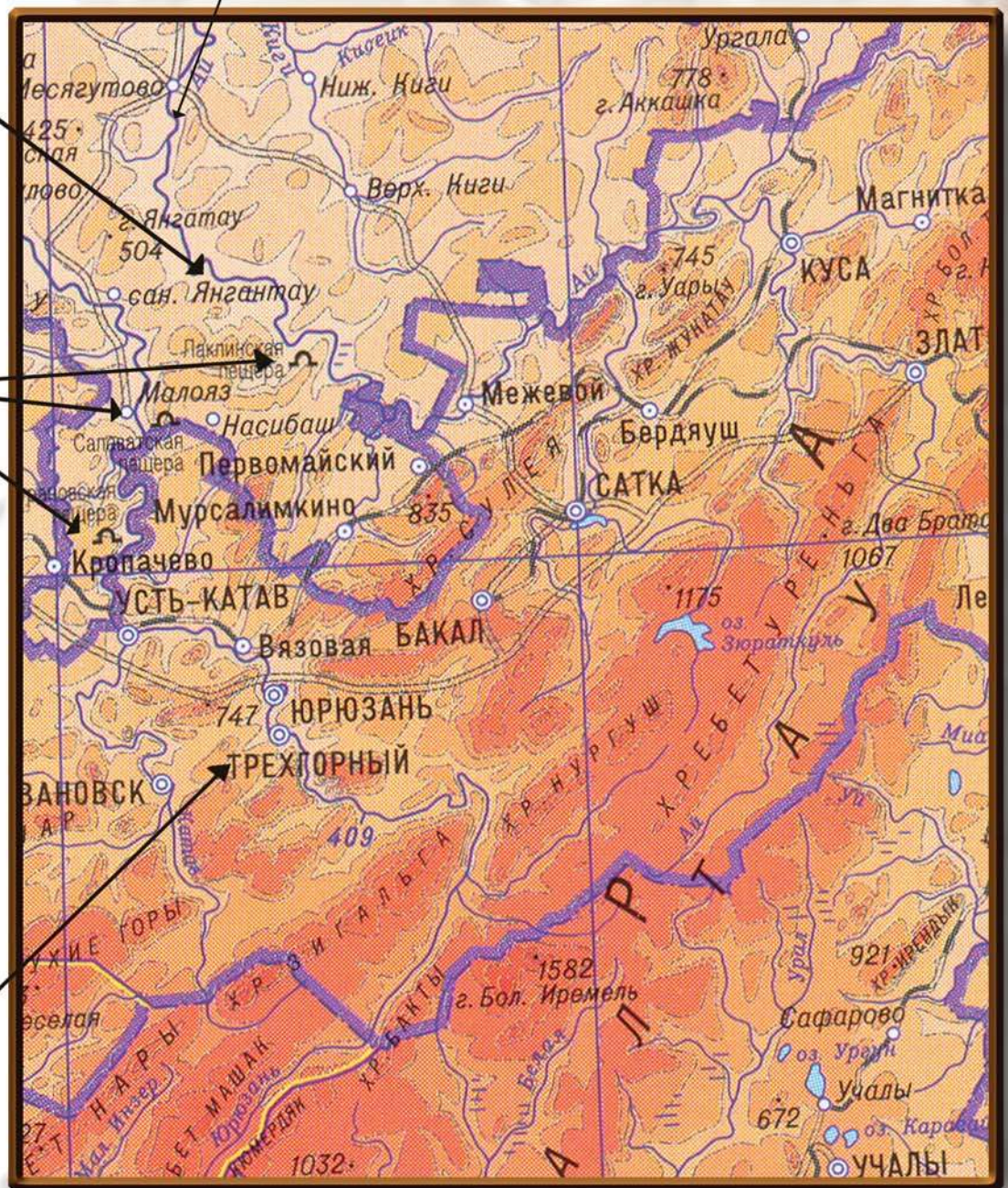
пещеры

родина национального  
героя башкир  
Салавата Юлаева

Национальный парк  
"Зюраткуль"


Национальный парк  
"Ирмель"




горнолыжный центр  
"Завьялиха"



Специализация комплекса "Янгантау - Ирмель" - "Горно-заводская культура XVIII-XXI вв.". Территориально большой комплекс, включающий транзитные территории Челябинской области. Наличие большого числа уникальных природных объектов: горячая гора и курорт "Янгантау", Сергиевский пещерный град, священная гора Ирмель, река Ай - обеспечивает общую ориентацию ЗКБ как экологически-ориентированного туристического мегакомплекса. В то же время близость неплохо сохранившихся городов эпохи промышленного освоения Урала создает дополнительные возможности проведения интересных экскурсий типа "Златоуст - родина русского булата" и т.п.

"Янгантау - Ирмель" расположен в 250 км от Уфы, имеет хорошо развитую сеть железных и автомобильных дорог. Находится на северной периферии Южного Урала, характеризуется нетронутой горно-таежной природой. Привлекателен достопримечательностями XVIII в., множеством горных заводов, построенных известным предпринимателем Демидовым. Вызывает интерес природный парк "Ирмель". Уникален курорт "Янгантау" с идущими из недр земли горячими воздухом и паром, а также целебными водами. Имеются горнолыжные центры, популярен сплав по реке Юрюзань. Является перспективным районом горного, водного, научного, культурно-познавательного туризма.

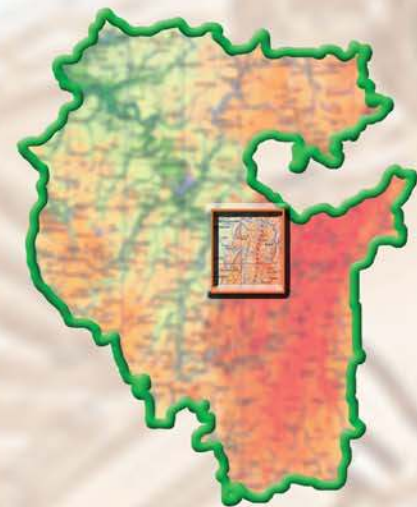








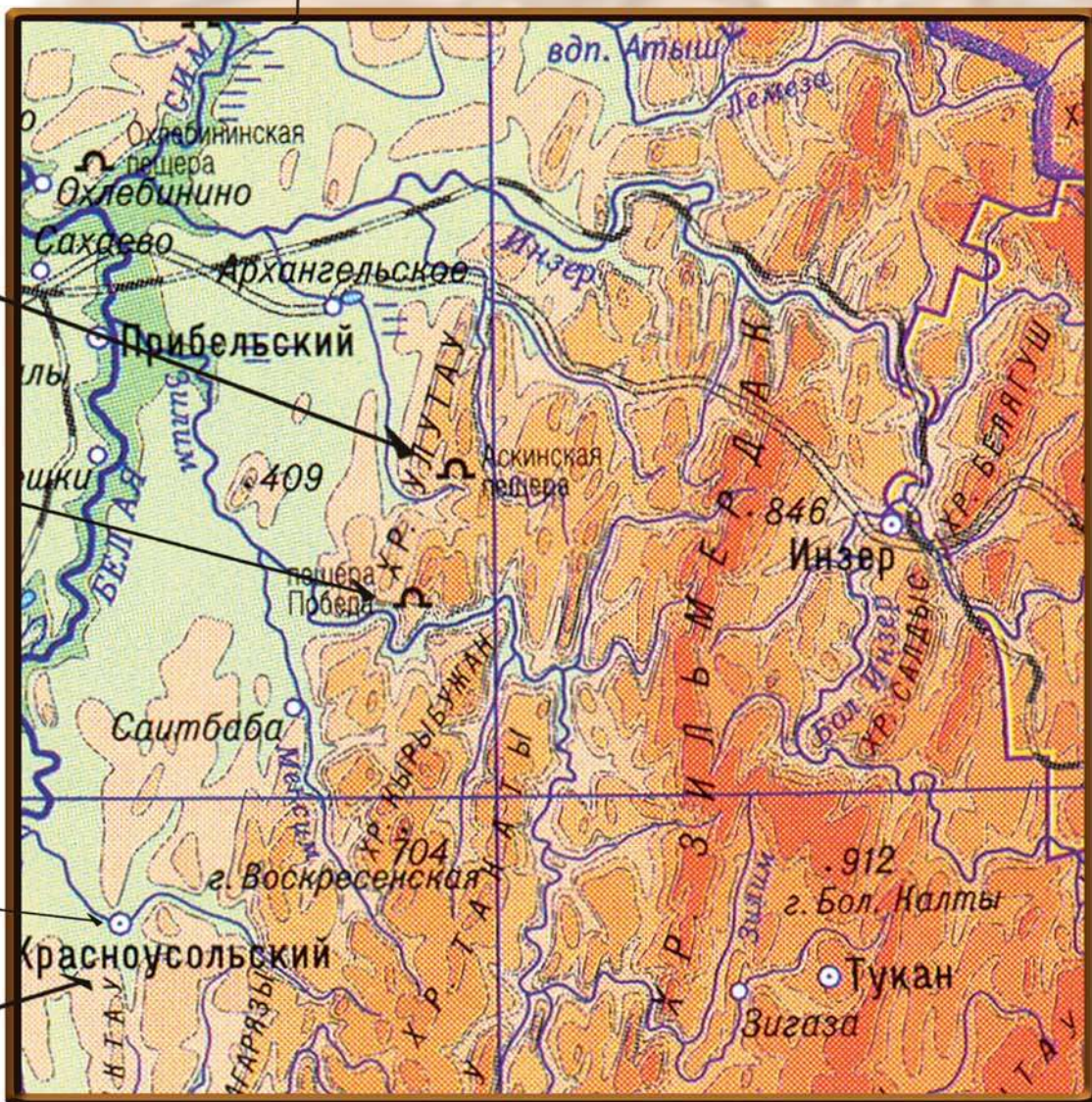
# Асыз - Инзер



р. Инзер

курорт "Асы"

р. Зилим



ледяная пещера  
Аскынская

пещера Победа

пещера Октябрьская

курорт  
"Красноусольск"

место явления иконы  
Шабынской Божией Матери  
(1597г.)

медведи, волки, рыси


В настоящее время специализация комплекса - "Природно-климатические и водные курорты".

Центр комплекса расположен на расстоянии 180-200 км от г. Уфы. Примерно половина дороги горная. Поэтому время переезда на комфортабельном автобусе около 3-х часов. До комплекса проходит также ж.-д. путь, однако время в пути как на электричке, так и на поезде Уфа-Сибай значительно дольше. Таким образом, комплекс "Ассы - Инзер" может быть зоной туризма выходного дня для жителей Уфы, городов РБ, а также расположенного примерно на таком же расстоянии Магнитогорска.

Комплекс "Ассы - Инзер" расположен на территории Архангельского, Белорецкого и Гафурийского районов РБ. Географический центр комплекса - поселок Инзер. На территории комплекса самый крупный в регионе Южно-Уральский заповедник (более 220 тыс. га), хребты Зигальга, Нары, самая высокая на Южном Урале гора Ямантау (более 1600 м). По этим землям протекают реки Большой и Малый Инзер, пригодные как для экстремального сплава по большой воде, так и для летнего сплава на резиновых лодках и плотках.

На территории комплекса расположены два крупных современных курорта "Ассы" и "Красноусольск", бальнеологической основой которых являются целебные минеральные источники и грязи. Первый анализ воды ассинских источников был выполнен еще в XIX в. академиком Ф. Чернышевым в Петербургском горном институте. В 1901 г. врач Белорецкой больницы Эрман послал пробы воды из этих источников для анализа в Берлинский университет. Результаты были таковы: по своему природному составу ассинские воды оказались близки знаменитым водам всемирно известного курорта "Баден-Баден". Курорт "Красноусольск" (ранее с. Богоявленское) также славится целебными водами. Существует легенда, что чудотворная икона Табынской Божией Матери в XVI веке несколько раз являлась на целебных источниках у села Богоявленское. Сейчас источники привлекают тысячи и тысячи паломников. В то же время в регионе резко не хватает как мест расселения туристов и паломников (современные гостевые дома и т.п.), так и мест для спортивного, экстремального и организованного экологического, в том числе научного туризма.

Кроме того, недалеко от Инзера над пос.






Реветь высится гора Малый Ямантау, которая, по мнению специалистов, является лучшей на Южном Урале для организации горно-лыжного курорта: перепад высот 650 м, длина склонов (и возможных трасс) до 6 км. Крутизна склонов очень разная, поэтому по склонам можно проложить трассы для спортсменов разного уровня подготовки. Однако создание такого центра дело будущего.



"Ассы - Инзер" расположен в 160 км от г. Уфы в наименее затронутой человеком части Южного Урала. Его пересекают железная и автомобильная дороги Уфа-Белорецк. Включает современный курорт "Ассы" с уникальными целебными водами. На территории комплекса находится крупнейший в Европейской России Южно-Уральский заповедник (220 000 га) с высочайшей вершиной Урала - горой Ямантау (1640 м). Нетронутая природа, пороги Айгир на р. Большой Инзер, хребты Нары и Зигальга создают идеальные условия для экологического, горного, водного, экстремального туризма. На горе Малый Ямантау ведется строительство крупнейшего в России центра горнолыжного спорта.





# Абзаково - Янтыкул



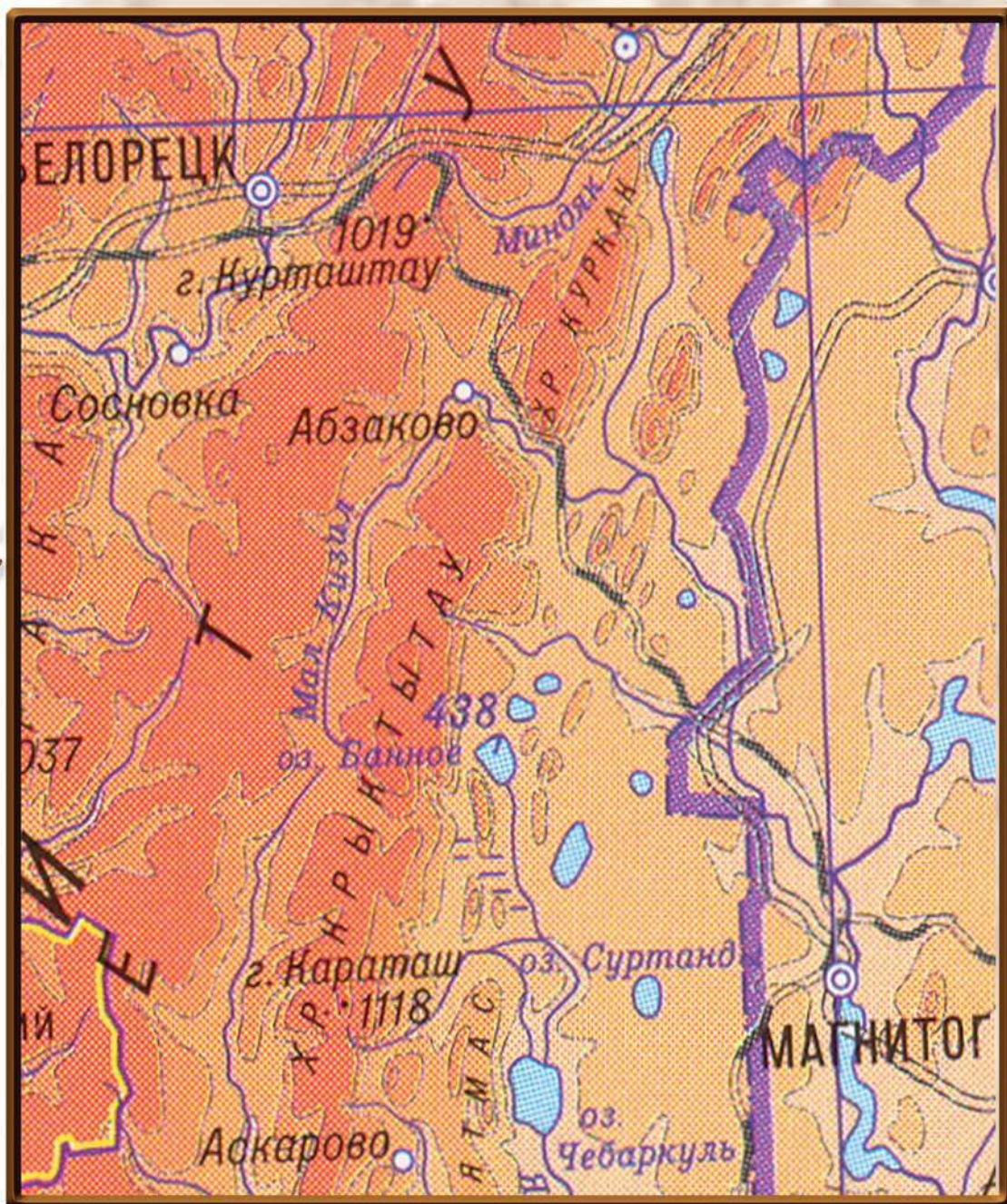
горнолыжный центр "Абзаково"

горнолыжный центр  
"Мраткино"

аквапарк "Абзаково"

курорт "Яқтыкуль"

горнолыжный центр  
"Магнитогорск-металлург"



Комплекс расположен между городами Белорецк и Магнитогорск на территории Белорецкого и Абзелиловского районов РБ. Имеются автомобильные трассы с твердым покрытием, железная дорога Уфа-Сибай через Белорецк и Магнитогорск, а также два аэропорта в Магнитогорске и Белорецке. Белорецк от Уфы расположен на расстоянии около 280 км. Белорецк - один из старейших горнозаводских центров Южного Урала, возникший в 1762 г. в связи со строительством металлургического завода.

В настоящее время все существующие объекты ориентированы на активный круглогодичный отдых. В регионе три оборудованных горнолыжных центра.

Первый расположен в г. Белорецке на живописных склонах горы Мраткино в черте города. Это довольно высокая гора протяженностью 2300 м, с уклоном от 12 до 70 %, с перепадом до 300 м. Устойчивый снежный покров держится с декабря по апрель.

Второй - у пос. Новоабзаково, где расположен горно-лыжный центр, дом отдыха и ряд гостиниц. Высота горы 819 м, трассы - длиной до 2500 м, имеются канатные, в том числе кресельные подъемники (работают круглый год). Центр стал знаменит после того, как его несколько раз посетил президент РФ В.В. Путин.

Третий - на хр. Крыкты между Абзаково и Банным озером: высота горы 1008 м, самый большой перепад высот, трассы всех уровней сложности.

В регионе два аквапарка: в доме отдыха "Абзаково" и в центре г. Магнитогорска.

На оз. Яктыкуль расположены санаторий "Юбилейный" и курорт "Яктыкуль", многочисленные базы и дома отдыха, а также детские оздоровительные лагеря. Кроме того, есть весь комплекс пляжных развлечений: горки, водные мотоциклы, полеты на парашютах, яхты, рыбалка и т.д. Набор развлечений постоянно пополняется.

Этот комплекс наиболее компактный. Время в пути между горнолыжными центрами не более 1 часа на постоянно курсирующих маршрутных такси.

Хребет Крыктытау и прилегающее озеро Яктыкуль объявлены природным парком "Крыкты", поэтому все посещения платные. Средства в основном идут на природоохранные мероприятия.

"Абзаково - Яктыкуль" находится в перспек-





тивном районе горного и водного туризма в 300 км от Уфы. Объединяет три горнолыжных центра: в г. Белорецке с пятью оборудованными трассами, протяженностью до 2300 м; в с. Абзаково с освещенными трассами до 2600 м, оборудованными кресельными подъемниками; в пос. Яктыкуль (хребет Крыкты с относительными отметками высот более 500 м). Время в пути между горнолыжными центрами около 1 часа на маршрутном такси. В регионе два аквапарка: в с. Абзаково и г. Магнитогорске, санатории и дома отдыха на оз. Яктыкуль и в с. Абзаково, два аэропорта в городах Белорецке и Магнитогорске, автомобильная и железная дороги.

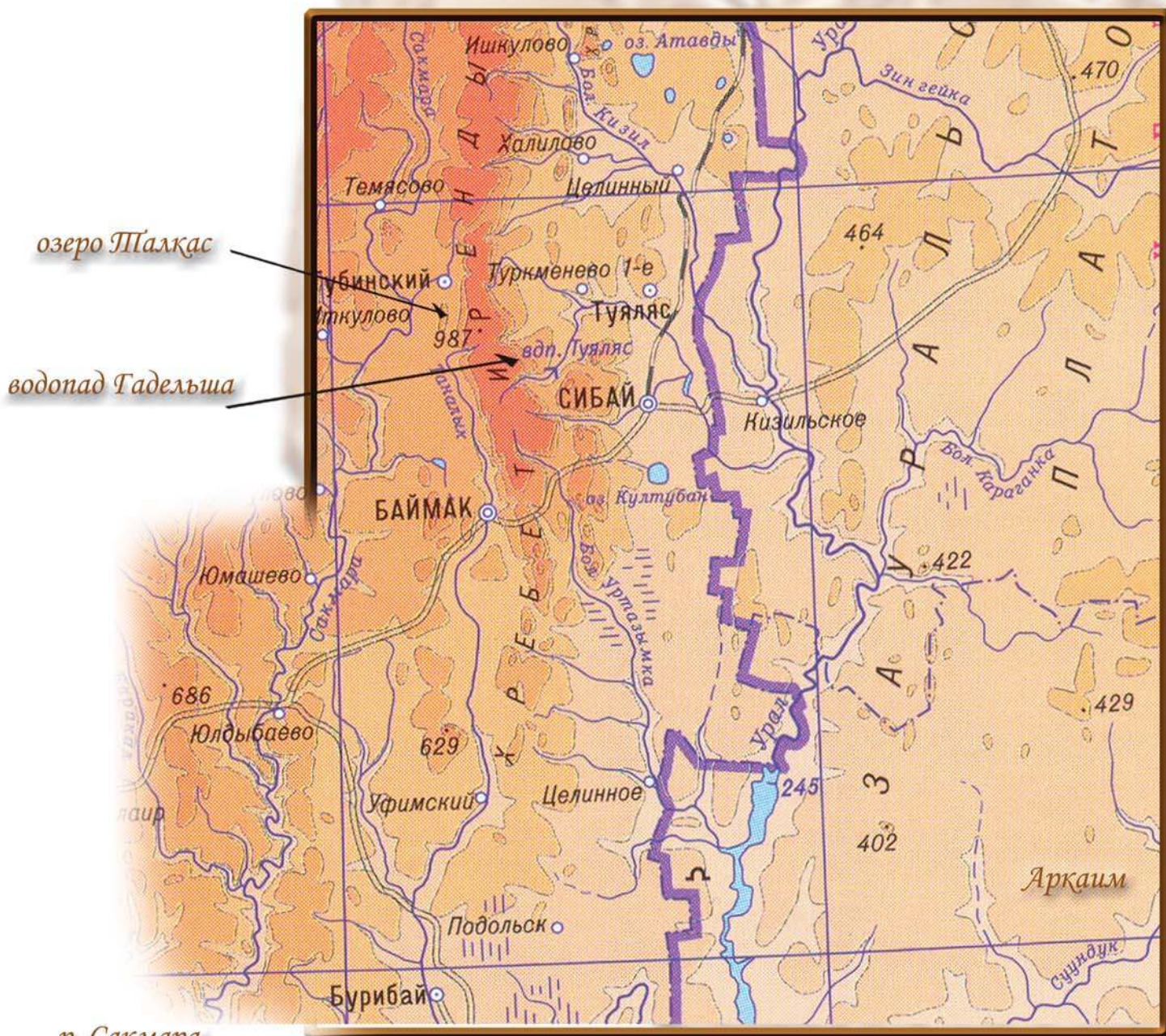








природный парк "Ирендык"



озеро Шалкас

водопад Гадельша

р. Сакмара

курганы

Баишево  
городище, 4 тыс. лет

золотые  
олени Евразии



Специализация комплекса - "Древние культуры Евразии".

Расположен на территории Баймакского и Хайбуллинского районов РБ с выходом маршрутов в Челябинскую область. Расстояние от г. Уфы 450 км. Туристически слабо освоенный регион. В то же время концентрация историко-культурных и природных объектов самая высокая на Южном Урале. Хребет Ирэндик - уникальная территория юго-восточной оконечности Южного Урала. На хребте Ирэндик и прилегающих территориях уникален видовой состав растений, животных: растений 593 вида; реликтов 11 видов; эндемиков 13 видов; 65 видов в Красной книге РБ (более 10 % видов флоры хребта), 10 видов в Красной книге РФ, 3 вида в Красной книге СССР.

Параллельно хребту Ирэндик проходит величественный хребет Уралтау. Отсюда и окончательное название горам, которые во времена Геродота назывались Гиперборейские горы, а во времена Ермака - Каменный пояс. Именно в этих краях происходят события, описанные в эпосе "Урал-батыр - крупнейшего народного эпоса, 1000-летие которого отмечено недавно.

На территории "Ирэндик - Талкас" расположены многочисленные палеолитические и мезолитические поселения, ряд которых является объектами туризма. Так, большой интерес вызывают объекты, так называемые "Страны городов" (2-4 тыс. лет до н.э.), среди которых наиболее популярен Аркаим у границ РБ, который становится центром мистического и современного культового туризма (до 40 тыс. чел. в год, ежегодный прирост 50-100 %). На южной оконечности хребта (окрестности дер. Башево) создан Историко-археологический и ландшафтный музей-заповедник "Ирэндик", на территории которого сосредоточено более 200 археологических памятников разных типов, относящихся к разным культурам и с возрастом до 10 000 лет. Есть мнение, что археологическая ценность выделенной территории многократно превосходит знаменитый Аркаим. На территории музея-заповедника предусматривается резкое расширение туризма с параллельным созданием соответствующей инфраструктуры (дороги, гостиницы, пешеходные маршруты и т.п.). В настоящее время в Башкортостане нет специальных этнографических деревень как туристических объектов.





Музей-заповедник "Ирендык". Баймакский район.  
Мансурово: проектируемый мемориальный Дом-музей Мужавир-хазрата.

В то же время в местах локального расселения народов Республики Башкортостан ведутся многочисленные исследования фольклора, материальной и обрядовой культуры. Разработка проектов национальных деревень ведется в рамках программы "Золотое кольцо Башкортостана".


На разных участках хребта существовали территории, которые исторически сложились как особо охраняемые и заповедный режим которых поддерживало население. Так, у южной оконечности хребта расположена изолированная живописная долина, которую можно обозначить как народно-религиозный заповедник. В ней несколькими поколениями семьи Сабирджановых поддерживался традиционный способ ведения сельского хозяйства, основанный на коневодстве и использовании местных лекарственных трав. Сохранность экосистем соответствует требованиям природного парка. Эти территории идеально подходят для создания сети объектов сельского туризма, в том числе и с этническими мотивами (кухня, традиционная медицина и т.п.).

По числу лошадей Башкортостан занимает 3-е место в Российской Федерации после Алтайского края и Республики Саха-Якутия. Наибольшее число лошадей содержится в регионе "Ирендык - Талкас" и прилегающих степях, где применяется круглогодичное пастбищное содержание. В регионе накоплен многовековой опыт по приготовлению кумыса и продуктов, производимых из конского мяса, созданы лучшие в стране кумысные фермы. Широко культивируются конноспортивные соревнования, которые наиболее зрелищны на летних сабантуях. Бурно растет число конных маршрутов: верхом летом, на санях зимой.

У нас пока нет геологического туризма. Между тем на золотоносных участках юго-восточного Урала можно было бы создать лагерь золотоискателей и рудознатцев со старинными технологиями промывки золота и обработки полудрагоценных поделочных и декоративных камней и с элементами быта времен Ермака и Демидовых.

Еще один экзотический вариант развития территории - создание у подножья хр. Ирендык, на берегу озера Талкас туристического суперкомплекса типа Лас-Вегаса (США) или Сан-Сити (ЮАР). Пока это предложение рассматривается в студенческих дипломах (Уфимская государственная академия эко-

номики и сервиса, архитектурно-строительный факультет Уфимского государственного нефтяного технического университета). Однако необходимо помнить, что эти проекты разрабатываются в России, где может произойти практически что угодно.



# Азиделә - Шульганташ



битва қипчақов и бурзян

легенда о Масим-Хане

медведи, волки,  
қабаны, птици

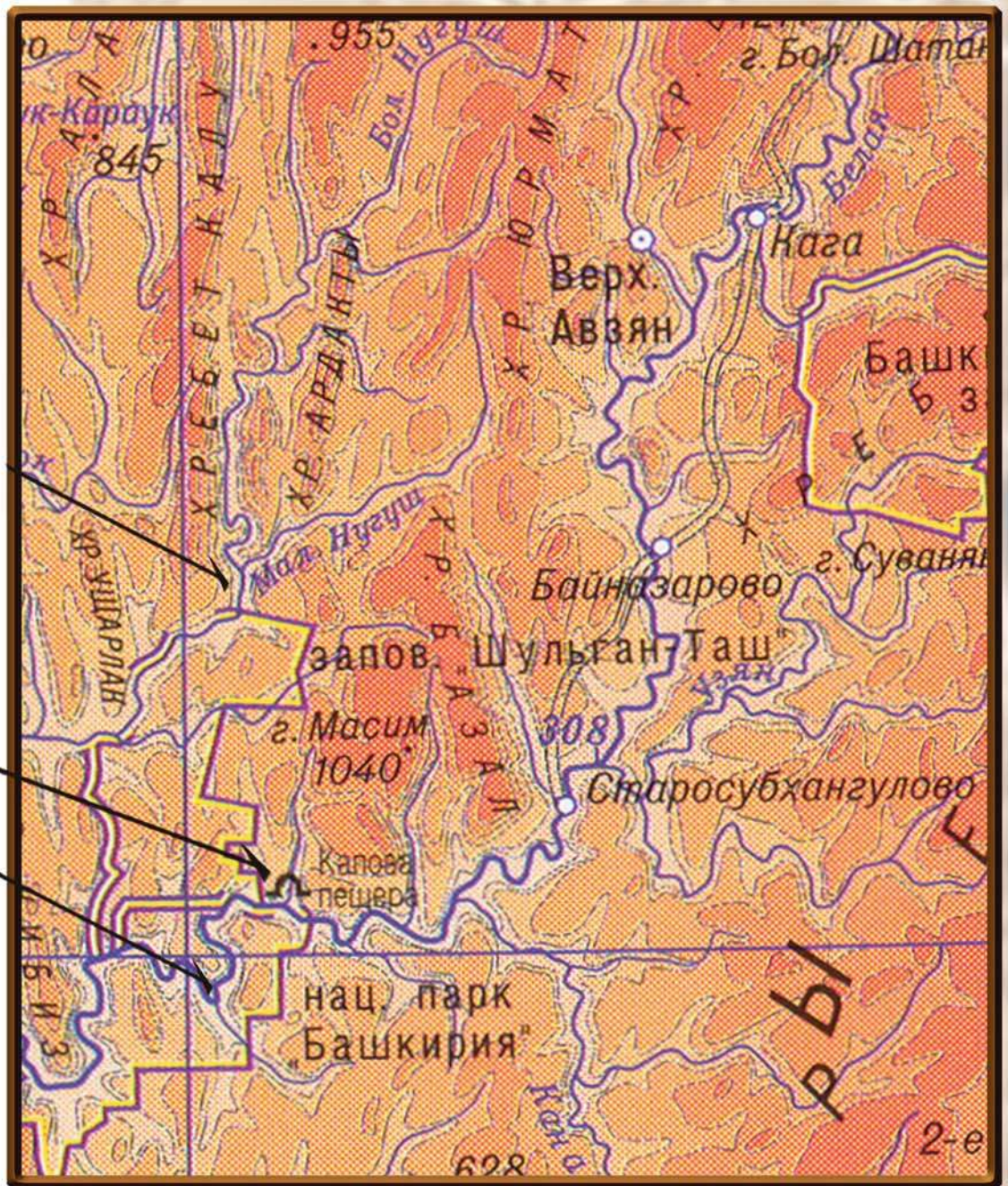
рыбалка

находки алмазов  
р. Нугуш

пещера  
Шульганташ

р. Белая

бортевое пчеловодство





Специализация комплекса - "Культура горных башкир. Экстремальный и научный туризм". В пределах этого комплекса расположено наибольшее количество особо охраняемых природных территорий (ООПТ): Башкирский государственный заповедник, заповедник "Шульганташ", заказник "Алтын солок", создаваемый природный парк "Агидель", а также буферные зоны и "экологические мосты", связывающие эти ООПТ в единую охраняемую природоохранную территорию. В Республике Башкортостан произрастает более 1600 видов растений (список постоянно пополняется). Около 230 видов лекарственных растения научной и традиционной народной медицины. 232 вида входят в Красную книгу Башкортостана, ряд из них - эндемики. Большинство этих видов произрастает в горных районах Южного Урала, а также на территориях переходных зон западного и восточного мегасклонов. По территории Урала проходят границы распространения многих видов. Что касается Республики Башкортостан, проходит восточная граница распространения дуба, северная граница распространения рода солодка и др. Регламентированный сбор лекарственных трав в наиболее экологически чистых местах и в определенные сроки, а также эколого-ботанические экскурсии - форма туристического обслуживания, которая у нас практически не распространена.

"Агидель - Шульганташ" расположен в 350 км от Уфы в заповедном краю. Центр традиционного бортевого пчеловодства, технология которого не меняется более 1500 лет. Дикий бортевой мед - "король" рынка меда: его цена может в 5-10 раз превышать стоимость обычного меда из ульев, который на Южном Урале тоже лучший в России (см. Борничество).

Здесь находится всемирно известная культурная пещера Шульганташ с наскальными росписями двенадцатого тысячелетия до н.э. Объект научного и волонтерского туризма. Перспективен для летних видов туризма. Развиты такие направления туризма, как спелеотуризм, конный и водный туризм, сплав по реке Агидель.

По реке Белой проходят популярные в России водные маршруты. Сплав по реке хорошо спланирован и каждый день туристы получают новые интересные впечатления.









# Нугуш - Мурадымова



Нугушское водохранилище  
Юмагузинское водохранилище

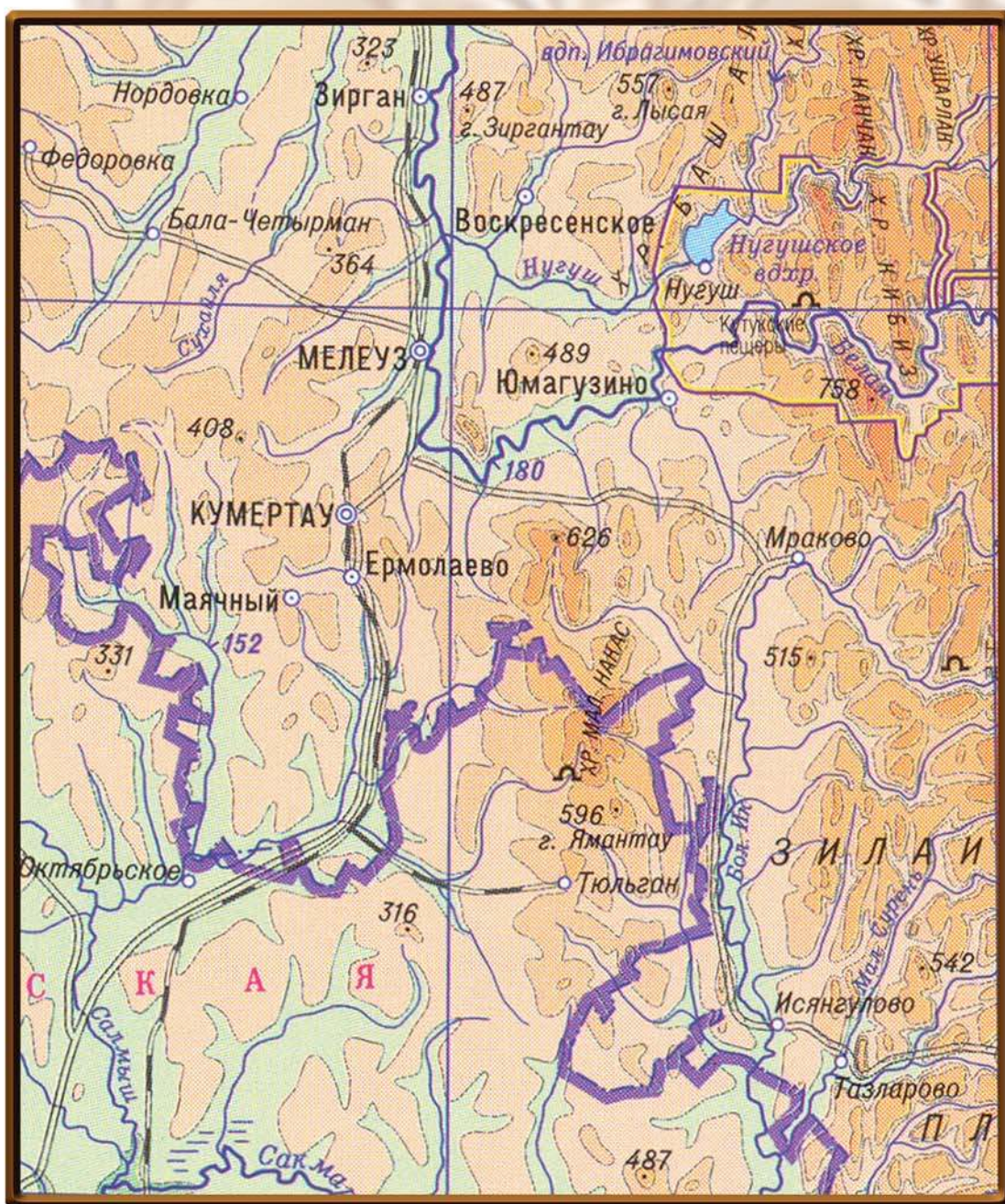
горнолыжный центр  
"Зирган"

Кутушские пещеры

Воскресенский  
медеплавильный  
завод (XVIII век)

с. Ира,  
монастырь

медведи, волки,  
птицы, рыбы



Новомурадымовская пещера

Мурадымовское ущелье

Специализация - "Водный туризм и спелеотуризм". Расположен в 250 км от г. Уфы на западном мегасклоне Урала. В регионе проходит автодорога Уфа-Оренбург, железная дорога, а также автодорога от комплекса "Ирендык - Талкас". На территории комплекса "Нугуш - Мурадымово" находится Национальный парк "Башкирия" на Нугушском водохранилище. Развит сплав по р. Большой Нугуш. В низовьях расположено горное водохранилище длиной 25 и шириной до 5 км, по берегам дома отдыха и турбазы. Перспективное место отдыха - создаваемое Юмагузинское водохранилище на р. Агидель и природный парк "Мурадымовское ущелье". Многочисленные пещеры: Кутукские, Сумган, Мурадымовские и многие др., где развит спелеотуризм.

Среди достопримечательностей - Национальный парк "Башкирия". Расположен на склонах Южного Урала, к западу от водораздельного хребта Уралтау. Он занимает большую площадь (83 251 гектар), почти полностью покрытую лесом, и частично захватывает территорию двух соседних районов республики - Кугарчинского и Бурзянского. Эти не тронутые современной цивилизацией лесные массивы особенно привлекательны для российских и иностранных туристов, у которых остается неизгладимое впечатление от посещения этого уникального природного комплекса.

Этот парк был образован Постановлением Правительства РСФСР в 1986 г. для охраны природных ландшафтов, водных источников, растительного и животного мира края. Среди памятников природы, расположенных на территории парка, можно назвать Скалу-крепость, Скалу-замок, скалу Чертов палец. Урочище Кутук считается спелеологическим музеем-лабораторией. Достопримечательностью этого музея являются исчезающие речки Кутук, Сумган, Куль-куль.

Вдоль этих рек располагаются 36 карстовых пещер, карстовый туннель, карстовый мост с великолепным водопадом, различные по размеру воронки, колодцы, чистые родники, а также уникальнейшее карстовое озеро Куль-Куль. В пещерах можно увидеть красивые и загадочные по форме сталактиты, сталагмиты, гроты, камеры, кальцитовые плотины, пещерный жемчуг.







# Города Башкортостана и их окрестности

северная группа

западная группа

южная группа

восточная группа

## Южная группа городов

Современная сеть городских поселений РБ, включающая 21 город, начала формироваться во второй половине XVI в., после добровольного вхождения Башкирии в состав России. Города возникали как укрепленные пункты, как торгово-административные центры и центры металлургии, добывающей и других отраслей промышленности. В прошлом, в связи с аграрной направленностью экономики края, новые города появлялись редко, развивались медленно. Большинство их возникло и сформировалось в XX в., после Октябрьской революции в условиях стремительной индустриализации страны, всестороннего подъема промышленности в послевоенный период.

Наибольшее развитие получили города южного Башкирского Предуралья. Среди них своим богатым историческим прошлым и достигнутым экономическим, социокультурным потенциалом выделяется **Стерлитамак**. Город расположен на левом берегу Белой, при впадении в нее рек Ашкадар и Стерля. Последней он и обязан своим названием. Первоначально на территории будущего города в 30-х годах XVIII в. была расположена почтовая станция - Ашкадарский ям. Затем по проекту, одобренному Екатериной II, здесь строится соляная пристань для доставки водным путем в центральную Россию соли с Илецких копей. В 1766 г. пристань получила название Стерлитамакской. Эта дата и является годом рождения города. В 1781 г. Стерлитамак становится уездным городом Уфимского наместничества.

Превращение Стерлитамака в крупный индустриальный центр началось с 30-х годов прошлого века. Далеко за пределами республики знают стерлитамакские станки-роботы, синтетические и мощные средства, высококачественные стройматериалы, пиво "Шихан" и многое другое.

В 1919-1922 гг. Стерлитамак был столицей Башкирской АССР. С этим городом связаны важнейшие события в становлении советской государственности башкирского народа. Здесь состоялся I Всебашкирский съезд Советов, создан Совнарком правительства республики, начинали свою деятельность органы центрального управления Башкирии. Весьма значительны духовные традиции города, его роль в формировании национальной культуры. В





1919 г. в Стерлитамаке создается первый башкирский театр. Здесь же возникла пресса на родном языке, организовано газетно-журнальное и книжное издательство "Башгосиздат", вышла первая книга на башкирском языке.

Сегодня успешно действует театральное объединение (Русский драмтеатр и Башкирский театр драмы) и государственная филармония. Стерлитамак гордится своим историко-краеведческим музеем. Город имеет мощную спортивную базу, туристический центр. Интересен Стерлитамак и в архитектурном плане. В его южной исторической части сохранились в основном деревянная застройка, образцы зодчества старого Стерлитамака, богато декорированные резьбой.

Стерлитамак - красивейший город Башкортостана, чистый, уютный, утопающий в зелени и в цветах, неоднократно занимал второе место по уровню благоустройства среди российских городов. Его по праву называют "серебряным" городом России. Он также более полувека является вторым городом РБ по численности населения (около 270 тыс.), объему производимой продукции и продолжает успешно развиваться.

Важнейшим индустриальным центром региона с интересной судьбой является город Салават. Это один из молодых городов, но уже давно стал третьим по значению городом республики с населением 160 тыс. человек. Город возник в ковыльной степи в 15 км от Ишимбая благодаря сооружению мощного нефтехимического комбината (ныне ОАО "Салаватнефтеоргсинтез"). В 1949 г. поселок строителей стал называться Салаватом по имени башкирского национального героя. Продукция ОАО "Салаватстекло" оптико-механического завода: материал теплозвукоизоляционный, прокладки теплоизоляционные строительные, вата теплоизоляционная из стекловолокна, стекло листовое, стекло закаленное безопасное СТАЛИНИТ, стекло безопасное многослойное автомобильное и строительное, зеркала и др.

Салават ярко проявляет себя и в сфере культуры. Имеется Башкирский драматический театр, картинная галерея, многочисленные танцевальные ансамбли, муниципальный оркестр народных инструментов и диксиленд. В Салавате сложились богатые спортивные традиции. В Советском Союзе



он был известен как город спорта и молодости, место проведения массовых соревнований "Салаватская лыжня". Завоеванные позиции сохраняются. Подготовлены три участника Олимпийских игр, несколько мастеров спорта международного класса, до 70 процентов горожан занимаются лыжным спортом.

Привлекает внешний облик города, его четкая планировка, единство художественного оформления. Запоминается своим архитектурным ансамблем и памятником первостроителям площадь им. В.И. Ленина - общественно-административный центр города. Для Салавата характерны широкие проспекты, улицы-аллеи, бульвары. Город тесно связан с историей Башкортостана, о чем напоминает памятник Салавату Юлаеву, представляющий собой гранитную глыбу с барельефом национального героя надписью: "Здесь по Оренбургскому тракту в октябре 1773 г. проходил с отрядом конников Салават Юлаев на соединение с войсками Пугачева".

Другие города юго-западной части Башкортостана расположены южнее Стерлитамака, в основном вверх по течению Белой. Географически самый близкий из них - **Ишимбай**. Он занял свое особое место в истории республики, ибо его возникновение связано с открытием башкирской нефти.

В 1932 г. у деревни Ишимбаево ударил нефтяной фонтан, был образован первый нефтепромысел. Так началось создание всей нефтедобывающей и нефтеперерабатывающей промышленности Башкортостана. В 1934 г. сюда была проложена железная дорога, а деревня стала поселком городского типа, в котором в 1936 г. строится первый в республике нефтеперегонный завод. В 1940 г. бывшее сельское поселение преобразуется в город Ишимбай.

Значителен образовательный и культурный потенциал города. Он включает историко-краеведческий музей, картинную галерею Художественного музея им. М.В. Нестерова, школу искусств, молодежный центр "Спутник" и многое другое. Мировую славу имеет ишимбайская школа шашкистов. Она воспитала двукратных чемпионов мира Тамару Тансыккужину и Александра Георгиева. На ишимбайской биатлонной трассе приобрели свое мастерство олимпийская чемпионка Галина Куклева, победительница кубков мира и Европы Елена Сафарова. Ишимбай - центр проведения многочисленных спор-





тивных соревнований от республиканского до мирового уровня.

Ишимбай с населением почти 72 тыс. человек - один из самых благоустроенных городов Башкортостана. Оригинальные архитектурные сооружения, парки, скверы и скульптурные композиции создают узнаваемый облик именно этого города с его Дворцом культуры им. С.М. Кирова, памятником первооткрывателям башкирской нефти и другими достопримечательностями. Сохранена как реликвия буровая вышка скважины № 702, которая дала первую башкирскую нефть.

Богата памятниками природы и истории округа Ишимбая. Вот лишь некоторые: карстовый источник Берхомут, водопад Кукраук, трехуровневая Хазинская пещера, гора Тратау. В селе Верхотор сохранились со второй половины XVIII в. кирпичные здания медеплавильного завода и церковь Казанской Богородицы (1788 г.). Это объекты культурного наследия республиканского значения. В деревне Кузяново создан музей А.З. Валидова.

Каждый город по-своему отражает историю и современность своего края. Таков и **Мелеуз**, расположившийся на месте впадения в Белую речки Мелеуз. Город имеет глубокие корни. На его месте в 70-х годах XVIII в. возникла деревня того же названия. Свое второе рождение он пережил благодаря строительству крупнейшего химического комбината для выпуска минеральных удобрений, вступившего в строй в 1975 г. (ныне ОАО "Мелеузовские минеральные удобрения"). С началом работы комбината преобразился и город. Развернулась его многоэтажная застройка, сформировалась социальная инфраструктура, население достигло 62 тыс. человек. Культурно-просветительная работа направлена на сохранение и развитие богатого наследия многонационального населения города, где хорошо знают башкирский хор, хор русской песни "Исток", украинский фольклорный ансамбль "Дніпро", чувашский народный ансамбль. Насыщена спортивная жизнь города, имеющая развитую материальную базу.

Наряду с другими сооружениями, действуют 10 спортивных комплексов, среди которых пользуются российской известностью "Толпар" по конному спорту и спорткомплекс "Лучники", позволяющие проводить соревнования высокого ранга.

Мелеуз находится в регионе с необычайной

красивой природой. Его туристическую привлекательность составляют Нугушское водохранилище, Национальный парк "Башкирия", республиканский туркомплекс "Нугуш". Особой достопримечательностью этого уголка Башкирии является село Воскресенское. Оно возникло вместе со строительством в 1745 г. первого на Южном Урале и крупнейшего в России медеплавильного завода. И сегодня можно увидеть те заводские здания, поражающие красотой и строгостью архитектуры. Принято решение о восстановлении и сохранении этого памятника истории в виде музея, туристического комплекса. Это тем более актуально, что в Воскресенском находится уникальная, единственная в стране картинная галерея. Она составлена из работ, подаренных известными российскими живописцами. В годы Великой Отечественной войны они жили здесь, будучи воспитанниками Московской художественной школы, эвакуированной в башкирскую глубинку.

Самый южный в рассматриваемой группе городов - **Кумертау**. Несмотря на особенности, его история во многом напоминает становление других промышленных центров, возникших в послевоенный период. Жизнь городу дало освоение трех месторождений бурого угля, что объясняет и его название: на башкирском языке "кумер" означает уголь, "тау" - гора. В 1947 г. был заложен поселок угольщиков. Новое поселение быстро разрасталось и в 1953 г. получило статус города, достигшего со временем численности населения в 70 тыс. человек. Главная отрасль промышленности города - машиностроение и металлообработка, которую, прежде всего, представляет уникальное для республики Кумертауское авиационное производственное предприятие. Его основная продукция - вертолеты (Ка-28, Ка-31, Ка-32), известные не только в России, но и в ряде стран Азии, Латинской Америки. Предприятие участвовало в создании авиационно-космического комплекса "Буран".

Достаточно развита культурно-образовательная сфера Кумертау. Следует выделить Центр детского творчества с плавательным бассейном. Он размещен в здании, возведенном по специальному проекту, признанному одним из лучших в Башкортостане. Такие сооружения подчеркивают индивидуальность Кумертау, что особенно относится к центру города, площади Советов, некоторым памятникам ("Шахтеры" и др.).





## Западная группа городов

Самый западный город республики - **Октябрьский**, раскинувшийся у склонов Нарыштау, на реке Ик, по которой проходит граница с Республикой Татарстан. Сегодня это пятый по величине город РБ с населением 115 тыс. человек, индустриальный, деловой, научно-культурный центр, являющийся своеобразными "западными воротами" Башкортостана. А ведь еще менее 70 лет тому назад здесь было пустынное, почти лишенное растительности, изрытое карстовыми воронками место, известное как Шайтан - поле. Создание и быстрое развитие города - прямое следствие открытия в 1937 г. Туймазинского месторождения нефти, второго в республике. Началась его разработка. На огромной территории Волго-Уральского нефтяного региона Октябрьский стал организационным центром, где возникли мощные предприятия нефтеразведки и нефтедобычи, научно-исследовательские и учебные учреждения и т.д. 50-60-е годы были временем интенсивной застройки Октябрьского, в основном сформировавшей его внешний облик. По уровню развития предпринимательства Октябрьский занимает первое место в РБ. Выпускаемая здесь продукция поставляется в 36 стран мира.

В городе есть историко-краеведческий музей с богатыми археологической, антропологической, этнографической коллекциями. Он носит имя своего создателя, местного краеведа А.П. Шокурова, открывшего и исследовавшего интереснейший археологический памятник - стоянка Муллино-2. Она находится в непосредственной близости от города. Это древнейшее многослойное поселение (от палеолита до эпохи бронзы) и самый древний памятник скотоводства на территории России. Многие найденные здесь предметы находятся в Институте археологии РАН, музеях Москвы и Уфы.

Октябрьский от ряда других городов отличается четкостью архитектурно-планировочных решений, комплексностью застройки, передающей особенности советской архитектуры послевоенного периода. В характерном для нее стиле неоклассики выдержаны Дом техники нефтяников с его колоннадой, ансамбль больничного городка и другие здания. Достопримечательностью города являются заложенный в 1947 г. и разросшийся ныне тенистый парк,





общий зеленый городской ландшафт, который создают пирамидальный и серебристый тополя, лиственницы, голубые ели, клен, туя и многое другое.

Город **Туймазы**, расположенный на реке Усьень, в 40 км к северо-востоку от Октябрьского, занимает по величине, экономическому потенциалу срединное положение среди городов РБ. Он начал формироваться на основе одноименной деревни. Толчком к ее развитию и улучшению экономико-географического положения, транспортных связей послужила прокладка железной дороги Симбирск-Уфа и строительство в 1912 г. станции Туймазы.

Помимо необходимых предприятий есть завод ОАО "Башкирское медицинское стекло" является крупнейшим предприятием в Российской Федерации по общему объему производства, номенклатуре и ассортименту вырабатываемых стеклоизделий медицинского назначения. Только здесь варят особое, химически устойчивое стекло для ампул. Предприятие обеспечивает более половины потребностей фармацевтической промышленности страны.

Город имеет историко-краеведческий музей, Татарский государственный драматический театр. Здесь ежегодно проводятся республиканский конкурс башкирской протяжной песни "Озон кюй". Широкие возможности для занятий спортом открывает Дом физкультурника "Олимпиец" со стадионом и плавательным бассейном, лыжная база и др.

Привлекают окрестности города. Прежде всего, это озеро Кандрыкуль и одноименный государственный природный парк. Уникальный исторический памятник, расположенный в поселке Нижнетроицкий, - ООО "Башкирский текстиль", одно из старейших промышленных предприятий республики (основан в 1752 г.), которое имеет законченный цикл производства шерстяных тканей и является вторым в Российской Федерации по объему выпуска сукна для нужд металлургов и обувщиков.

Разнообразны как по историческому пути, так и по современным характеристикам города запада республики.

Среди городов западной части Башкортостана старейшим является **Белебей**. Датой его рождения считают 1757 г. Город вырос из села Белебеево, основанного чувашами-переселенцами из Симбирской губернии. В 1781 г. Белебей был возведен в степень уездного города. Население города превышает

60 тыс., а вместе с административно включенными в него поселками (Приютово и др.) - 86 тыс. человек. Долгое время преобладали торгово-ремесленные функции города, чему способствовало его географическое положение в узле дорог, ведущих в Уфу, Оренбург, Казань, Белорецк. В начале XX в. он становится заметным культурным центром юго-запада Уфимской губернии. Здесь было открыто несколько учебных заведений, включая учительскую семинарию. Среди них одно из старейших в республике - основанное в 1877 г. Приходское училище, преобразованное позже в женскую гимназию (ныне Белебевская средняя школа № 1).

Неузнаваемо преобразился Белебей с середины XX в. Его бурное индустриальное развитие началось с открытием в 1953 г. крупного Шкаповского нефтяного месторождения. Город стал одним из важных в республике опорных пунктов нефтедобычи.

Первенец автомобилестроения - крупнейший завод "Автономаль", выпускающий комплектующие детали к автомобилям. Он производит продукцию почти 3 тыс. наименований и является поставщиком крепежных изделий для Волжского и Камского автозаводов. Белебей традиционно славится своей пищевой промышленностью. К примеру, существующий с 1932 г. молочный комбинат, наряду с множеством другой продукции, освоил производство сыров, масла семи сортов, не уступающего мировым стандартам и экспортировавшегося даже во Францию и другие страны.

Интересны историко-краеведческий музей и музей народного творчества. Город хранит и дореволюционные черты. В Белебее находятся более 40 объектов культурного наследия: Михайло-Архангельский собор, тюремный замок (с конца XVIII в. - пересыльная тюрьма), здания Городской управы и Приходского училища, ансамбль торговых рядов и др. Белебей в 1990 г. включен в Список исторических населенных мест РСФСР.

О месте города в истории культуры говорит и тот факт, что здесь бывали С.Т. Аксаков, В.И. Даль, М.И. Цветаева, Д.Д. Шостакович. Последний посетил Белебей в связи с тем, что именно здесь впервые прозвучала его 7-я симфония (Героическая), написанная композитором в блокадном Ленинграде. А исполнил ее оркестр Военно-политической академии им. В.И. Ленина, временно передислоцирован-





ной из Москвы. В Белебее проводится ряд мероприятий в рамках ежегодного Международного Аксаковского праздника, поскольку в окрестностях города находятся исторические аксаковские места (поселок и санаторий с музеем им. С.Т. Аксакова). В селе Надеждино, бывшем родовом имении Аксаковых, создан Аксаковский историко-культурный центр с музеем семьи Аксаковых, размещенном в усадебном доме. Здесь расположена построенная в 1799 г. церковь Дмитрия Солунского - одна из первых церквей в Башкортостане.






## Северная группа городов

**Бирск**, второй (после Уфы) по времени возникновения город на территории Башкортостана, основан в 1663 г. как крепость при впадении реки Бирь в Белую. С 1781 г. Бирск - уездный город, с 1922 г. - центр одноименного кантона Башкирской АССР, с 1930 г. - районный центр. В начале XX в. город с почти 10-тысячным населением занял ведущее положение в северной части Башкирии по уровню развития торговли, ремесла, культуры. Население города составляет ныне 40 тыс. человек.

Своеобразно культурно-образовательное пространство Бирска, имеющее вековые традиции. Здесь работает единственная в республике Социально-педагогическая академия в составе 10 факультетов, которая имеет собственную аспирантуру, сотрудничает с рядом зарубежных вузов из Великобритании, Нидерландов и др. Богатую историю имеет средняя школа № 3, основанная в 1918 г. на базе женской гимназии и поныне занимающая то же прекрасное здание - памятник архитектуры начала XX в. Бирск отличает высокий уровень народного творчества. 10 коллективов художественной самодеятельности заслужили звание народных. Это, например, театр кукол, созданный в 1958 г., Бирский диксиленд, лауреат нескольких всесоюзных и республиканских фестивалей джазовой музыки. В городе создан историко-краеведческий музей.

Бирск уникален еще и тем, что в нем почти полностью сохранилась архитектура XIX - начала XX вв., цельность исторического центра города, передающая обаяние старины. В республике это единственный такой ансамбль. В целом же в Бирске учтено 30 объектов культурного наследия. Старейшие из них - Троицкий собор и одноглавая церковь Архангела Михаила византийского стиля (40-е годы XIX в.). Сохранились торговый дом купца Мотыгина (1870 г.), здания реального училища (1890 г.), торговых рядов, которые и сейчас служат по назначению, и т.д. Поэтому Бирск с 1990 г. включен в Список исторических населенных мест РСФСР.

Окрестности Бирска также богаты достопримечательностями. К его южной окраине примыкает многослойный археологический памятник - Бирское городище. Люди здесь обитали с VIII в. до н.э. по VIII в. н.э. Недалеко находится археологический





памятник бахмутинской культуры - Бирский могильник, датируемый IV-VIII вв. н.э. Материалы раскопок хранятся в Национальном музее РБ. Среди памятников природы представляют интерес озеро Шамсутдин с известным домом отдыха, Бирские минеральные источники (Соленый ключ) с лечебной водой и др.

**Нефтекамск** - не просто еще один город, рожденный башкирской нефтью. Шестнадцатый по времени возникновения город Башкортостана, он быстро стал индустриальным гигантом северо-запада республики и уверенно занимает четвертое место по численности населения (130 тыс.) и экономическому потенциалу. После открытия одного из богатейших тогда в стране, Арланского нефтяного месторождения в 1957 г. недалеко от полноводной Камы, развернулось строительство поселка нефтедобытчиков. Всего за два года в чистом поле вырос крупный населенный пункт. Индустриальный облик города также определяют предприятия машиностроения, энергетики, легкой промышленности и др. В 1977 г. вступил в строй крупнейший завод автосамосвалов на шасси "КамАЗ" (ныне ОАО "НефАЗ"), что означало появление в Башкортостане одной из главных отраслей промышленности - автомобилестроения. Продукция предприятия отмечена Золотым кубком Европейского центра стандартизации и контроля качества. С 2000 г. завод начал производство пассажирских автобусов нескольких модификаций, уже удостоен на Международном автосалоне в г. Москве диплома "За лучший дизайн" и занял лидирующие позиции на российском рынке. Его новейшая модель - туристический автобус повышенной комфортности, соответствующий европейским стандартам и имеющий самую большую вместимость в стране. "НефАЗ" - дипломант российской премии "Золотой Олимп".

В городе действуют три дворца культуры, картинная галерея "Мирас", филиал Башгосфилармонии, историко-краеведческий музей. В учреждениях культуры около ста художественных самодеятельных коллективов. Нефтекамск гостеприимно принимает многочисленные международные, республиканские фестивали и конкурсы (исполнителей башкирской и татарской песен "Дуслык йыры", национальной культуры и искусства финно-угорских народов "Самоцветы Прикамья", "Театральная весна" и

др.).

В архитектурном отношении Нефтекамск во многом напоминает другие города, созданные в 60-70-х годах. Вместе с тем здесь удачно использовали прием разноэтажной застройки, когда длинные пятиэтажные дома чередуются с высотными. Все больше сооружений появляется по индивидуальным проектам. Для нефтекамцев дороги произведения монументального искусства - скульптура "Воин-победитель", обелиск "Знамя России", памятник Строителю и Нефтянику и др. Особенностью Нефтекамска является четкое разграничение промышленной и жилой зон. Их разделяет автомагистраль и широкая полоса зелени. Много зелени и цветов на улицах, скверах, есть большая благоустроенная лесопарковая зона с родниками и водоемами.

На берегу Камы расположен поселок **Николо-Березовка** - самое старое из существующих сегодня городских поселений Башкортостана, основанное в 60-х годах XVI в. Здесь останавливался Ермак со своими казаками. С того времени существует здесь и Никольская церковь.



## Восточная группа городов

Значительным своеобразием отличаются города Башкирского Урала и Зауралья. Все они возникли благодаря освоению рудных богатств и становлению горно-металлургической промышленности края.

**Белорецк** основан в 1762 г., когда в верховьях реки Белой началось строительство железодельного завода и при нем поселка на 300 дворов. Белоречане прекрасно освоили металлургическое производство и научились выпускать железо, которое славилось своей легкой ковкостью и высоко ценилось. На Всероссийской выставке в г. Нижегородское 1895 г. продукция Белорецкого завода получила высшую награду - Государственный герб, а затем Золотую медаль в Москве. Белорецкий металлургический комбинат до 2002 г. оставался единственным в РФ предприятием с полным металлургическим циклом - от добычи железной руды до производства изделий из металла. Комбинат впервые в отечественной практике освоил выплавку ряда специальных сталей, выпуск металлокорда и проволоки пружинной, арматурной, канатной и т.д. Он награжден международными призами "Золотой Глобус" и "Золотая звезда", поставляет продукцию более чем в 30 стран мира. Развитию города благоприятствовало проведение железнодорожной магистрали, соединившей его в 1977 г. с Уфой и Магнитогорском. Население Белорецка - 85 тыс. человек.

Город располагает значительным культурным потенциалом, опирающимся на глубокие традиции. Его средняя школа № 1, одно из старейших учебных заведений республики, основана в 1889 г. как церковно-приходская школа. Сегодняшний день символизируют лицей-интернат; компьютерная школа, известная и за пределами республики; художественная школа, центр детско-юношеского туризма и др. Развита сеть учреждений культуры. Прошлое и настоящее Белоречья представлено в историко-краеведческом музее, имеющем пять разделов и около 10 тыс. экспонатов. Функционируют картинная галерея, Дворец культуры металлургов, клубный комплекс "Досуг". В городе 10 народных и 7 образцовых коллективов художественной самодеятельности, в том числе известный в республике народный хор русской песни. Именно здесь традиционно прово-



дится Республиканский фестиваль-конкурс хоров вокального искусства "Звезды Белоречья". Культивируется до 30 видов спорта, но особенное внимание уделяется традиционным для белоречан горнолыжному спорту и туризму. В Белоречке взяты на учет свыше 40 памятников истории и архитектуры: ансамбль Белоречского завода, который начал формироваться во второй половине XVIII в., здание волостного правления (сер. XIX в.), здания 2-классного училища и заводууправления, особняк администрации завода (конец XIX в.), комплекс зданий на площади Metallургов и др. В 1990 г. Белоречк включен в Список исторических населенных мест РСФСР.

Притягательна своей красотой природа Белоречья. Здесь создан Южно-Уральский заповедник, взяты под охрану 12 памятников природы: горы Ямантау и Иремель, урочище Кухтур, водопад Атыш, минеральные источники Ассы, Кызыльярская пещера и др. Всероссийскую известность имеют спортивно-оздоровительный комплекс "Абзаково", туристский комплекс "Арский камень" и др.

Город **Баймак** с населением 17 тыс. человек находится на юге Башкирского Зауралья, на реке Таналык, притока Урала. История его возникновения восходит к 40-м годам XIX в., когда на месте будущего города башкиры основали деревню Таналык. В документах 1866 г. она зафиксирована под названием Таналыково (Баймак). Второе название происходит от имени волостного старшины Баймака Бикбулатова. В начале XX в. было открыто Таналыкское меднорудное месторождение и в 1913 г. построен Баймакский медеплавильный завод.

В городе открыт историко-краеведческий музей, привлекающий разделами декоративно-прикладного искусства и истории добычи золота на территории района и др. Религиозным центром Баймака является Соборная мечеть. Ее минарет высотой 38 метров выполнен по образцу минарета Караван-Сарая, известного историко-архитектурного памятника в Оренбурге. В городе находятся 10 объектов культурного наследия: здание городской больницы (кон. XIX в.), корпус Баймакского завода, дом купца Кабанова (нач. XX в.) и др. Установлены памятники драматургу М. Файзи, первому председателю местного совета рабочих депутатов Л.А. Азанову, Ш.А. Худайбердину.





По-своему уникальны в историко-культурном плане окрестности Баймака. Особенно выделяется Историко-археологический и ландшафтный музей-заповедник "Ирендык". На его территории выявлено около 400 памятников археологии, начиная с эпохи палеолита, этнографии, народной архитектуры, открыты два поселения так называемого "аркаимского типа" - единственные на территории Башкортостана памятники широко известной "Страны городов". Отметим также село Темясово, где в феврале 1919 г. состоялся I Всебашкирский военный съезд, закрепивший исторический акт перехода башкирского народа и его войска на сторону советской власти. После создания Башкирской Советской Республики Темясово временно являлось ее столицей. Запоминает красота памятников природы - озера Талкас, водопада Гадельша и др. Хребет Ирендык вблизи Баймака имеет золотоносные жилы. Промышленная добыча золота продолжается здесь более полутора веков.

Город **Сибай** - важнейший промышленный центр и основной транспортный узел Зауралья с населением 64 тыс. человек. Он был заложен у подножья отрогов хребта Ирендык в середине 30-х годов XX в. для обеспечения разведки и освоения Сибайского медно-цинково-колчеданного месторождения. Разработка месторождения велась открытым способом (руда залегала неглубоко), для чего служил гигантский карьер. Со временем он превысил проектную отметку, заняв по глубине (500 м) второе место в мире, и в 2004 г. его эксплуатация прекращена. Развито камнерезное производство по выпуску облицовочных плит, а также декоративных изделий и сувениров из уникальной ирендыкской яшмы.

Сибай - базовый культурно-образовательный центр Зауралья. Действуют два дворца культуры, Башкирский детский театр "Сулпан", историко-краеведческий музей, филиал Башкирской государственной филармонии и, наконец, один из старейших в республике Сибайский государственный театр драмы, часто впервые осуществляющий постановки по пьесам современных башкирских драматургов. У Сибая сложился собственный архитектурный облик, удачно вписались общественные и культовые сооружения, уютные скверы, памятники. Особенность города - окружающие его поселки-спутники, которых сформировалось уже до десяти. Визитной

карточкой города в степи стали многочисленные деревья, ухоженные газоны и клумбы. Он занимает третье место на конкурсе "Самый благоустроенный город Республики Башкортостан".

Окрестности Сибая - самая дальняя восточная оконечность Европейского континента. Отсюда недалеко, у восточных склонов Уральских гор расположена знаменитая Аркаимская долина, в пределах которой обнаружено более 70 археологических памятников различных эпох. Но главным феноменом является городище - свидетельство протогородской цивилизации бронзового века, центр древней культуры XVIII-XVI вв. до н.э.

**Учалы** - единственный город республики, находящийся в Азии, расположен на севере Башкирского Зауралья, в 12 км к востоку от реки Урал. Как и каждый город, он имеет свои неповторимые черты, но его история достаточно типична для городских поселений этого региона. Он тоже буквально вырос на богатствах земных недр. В 1963 г. образовался город республиканского значения - Учалы. В 2002 г. город Учалы удостоен приза Всероссийского конкурса "Золотой рубль" в номинации "Лучший малый город России по экономическим показателям". Развита инфраструктура культурной сферы, где действуют Дворец культуры "Горняк", ряд клубных учреждений. По количеству творческих коллективов, имеющих звание "народный", город занимает одно из ведущих мест в республике. Среди них народный драматический театр, известные ансамбли народных танцев "Койон", "Лейсан", детский народный ансамбль "Иремель", занявший второе место в Екатеринбурге на фестивале президентской программы "Дети России". Молодой коллектив учалинской филармонии уже не только гастролирует в России, но в 2004-2005 гг. участвовал в Международном фольклорном фестивале во Франции и Испании. Не удивительно, что в такой творческой среде выросли многие яркие деятели башкирской культуры и искусства. Учалинцы любят спорт, занимая призовые места в соревнованиях на республиканском и российском уровнях. Особенно популярны игровые виды спорта, лыжные гонки, борьба куреш, карате. На подъеме конный спорт, конный туризм, чему способствует созданный в 2001 г. конно-спортивный комплекс "Иремель" с детской спортивной школой.



Окрестности города Учалы, которые лежат на стыке двух частей света - один из уникальных уголков природы Агидели. Здесь красивейшие горные вершины и озера Ургун, Карагайлы, Калкан, нетронутая тайга.





## Туристические достопримечательности сосредоточенных территорий

Понятия "уральская цивилизация", "уральская культура", "уральский патриотизм" становятся привычными для многих тысяч уральцев. Поэтому, рассматривая туризм в Республике Башкортостан как основную цель данного издания, мы не можем не остановиться и на кратком описании историко-культурных и природных богатств ее соседей по Уралу - Пермского края, Свердловской, Челябинской областей, что может быть крайне полезно и интересно для сопоставления и анализа собственных туристских ресурсов.

### Пермская область

Пермская область расположена на западных склонах Северного и Среднего Урала. Площадь - 160,6 тысяч квадратных километров. Население - 3 миллиона человек, из них 1 миллион - в областном центре. На востоке области - хребты Урала (до 1469 метров), останцевые возвышенности, на западе - Верхнекамская возвышенность, на северо-западе - Северные Увалы. В центре - низменная плодородная равнина с долиной реки Камы. Важнейшие реки - Кама с притоками: Весляна, Вишера, Яйва, Косьва, Чусовая, Коса, Иньва, Обва. Здесь интенсивно развиты карстовые явления (более 100 пещер; для туристского посещения оборудована Кунгурская ледяная пещера: разведанная длина ходов - 5,6 километра, туристский маршрут - 1,5 километра).

**Пермь** - город на реке Каме на расстоянии 1386 километров к востоку от г. Москвы. Население - 1100 тысяч человек. Основан в 1723 году близ деревни Егошихи. Крупный транспортный узел - железные дороги на Москву, Екатеринбург, Кушву, Чусовой, Соликамск.

Историческая часть Перми расположена на высоком левом берегу Камы, ниже впадения реки Чусовой. Регулярная планировка заложена в 1720-е годы В.Н. Татищевым (он же основал Ставрополь-на-Волге - ныне Тольятти, где ему установлен памятник).

Главные исторические памятники: Спасо-Преображенский кафедральный собор на горе Слудке (1798-1832, ныне в здании собора расположена Пермская художественная галерея с уникальным собранием пермской деревянной скульптуры XVI-XIX веков); Вознесенская церковь (1903-1910); Петропавловская церковь; мечеть (начало XX века); архиерейский дом (ныне - Пермский историко-краеведческий музей); Городская дума; Благородное собрание (1830); Пермский театр оперы и балета (1870).

**Кунгур** - город на юго-востоке Пермской области, 101 километр от областного центра, образован при впадении в реку Сылву рек Шаквы и Ирени. Железнодорожная станция на линии Пермь-Екатеринбург. Население - 80 тысяч человек. Основан в 1648 году на реке Кунгурке, в 1663 году перенесен на нынешнее место. К середине XVIII века - один из крупнейших городов Урала. Был знаменит кожевенным производством (Кунгурская юфть) и "чайными королями" (Губкины, Грибушины).

Крупнейшие достопримечательности: Кунгурская ледяная пещера (как туристический объект функционирует с 1911 года, 58 гротов, 60 озер); Преображенская церковь (1781); Никольская церковь (1904); Тихвинская церковь; Успенская церковь; Гостиный двор (1865); Зыряновская богадельня; дача Ачеевых (ныне - детский санаторий); памятник защитникам Кунгура от "гносных шаек Пугачева" (восстановлен в первоначальном виде в 1998 году); городище Ермака.

**Белогорский монастырь** (ныне - Уральский Афон) находится в 48 километрах к северу от Кунгура, на склоне Белой горы.

Знаменит гигантским главным собором, заложенным в 1894 году в честь спасения престола от покушения в г. Оцу. Виден в ясную погоду с расстояния 50 километров. В настоящее время собор и монастырь интенсивно восстанавливаются.

**Соликамск** - город в 368 километрах к северу от Перми. Пристань на Каме. Конечная станция железной дороги. Население - 109 тысяч человек. Основан в 1430 году. В XVII-XIX веках - соляная столица России. Основные памятники: Троицкий собор с 60-метровой колокольней (1682); Спасская церковь (1689); Архангельская церковь (1712); Крестовоздвиженский собор (1698); Воскресенская церковь (1752); Богоявленская церковь (1687); Преображенский монастырь; Вознесенский Истобенский монастырь; церковь Иоанна Предтечи (1715); воеводский дом (1688); усадьба Турчаниновых (1760-е годы); деревянный жилой дом начала XVIII века; Усть-Боровский солеваренный завод (8 варниц).

В художественном музее - уникальная коллекция живописи 97-летнего Соликамского живописца Михаила Потапова на темы Древнего Египта.

Архитектурный ансамбль Соликамска включен в Список культурного Всемирного наследия ЮНЕСКО ("World Heritage").

**Усть-Качка** - один из крупнейших курортов Урала, расположен в 58 км от Перми, в 12 км от Краснокамска, на левом берегу Камы. Основной лечебный фактор: природные минеральные воды (сульфидная хлоридная натриевая рассольная, содержащая бром и йод, применяется для ванн, а также сульфатно-хлоридная натриево-кальциево-магниева - для питьевого лечения). Специализация: лечение заболеваний органов кровообращения, пищеварения, опорно-двигательной и нервной систем, гинекологических заболеваний.

### Свердловская область

Площадь области - 15 тыс. кв. км. Население - 4667 тыс. чел. Городское население - 4068 тыс. чел. (87 %). Сельское население - 599 тыс. чел. (13 %). В области расположены 45 городов, 99 поселков городского типа, а также 1886 сел и деревень.

Свердловская область расположена на рубеже двух частей света: Европы и Азии. Она занимает 2-3-е место в России по объему промышленной продукции. Главные промышленные центры: Екатеринбург, Нижний Тагил, Каменск-Уральский, Первоуральск, Серов. Промышленный комплекс области включает в себя более 5400 предприятий различных отраслей и форм собственности, занятых добычей разнообразных полезных ископаемых, выплавкой черных, цветных, редких и благородных металлов, выпуском сложных машин для многих отраслей хозяйства, производством строительных материалов и др.

**Екатеринбург** - самый крупный промышленный и культурный центр Урала, столица федерального округа. Число жителей - около 1,5 миллионов. Город известен большим количеством памятников культуры, истории и архитектуры. В 2003 году Екатеринбургу исполнилось 280 лет. Привлекает богатое историческое наследие Екатеринбурга. Улицы города хранят историю демидовского купечества, старообрядцев, декабристов и других событий на Урале. Екатеринбург стал свидетелем последних дней жизни русского царя Николая II. Места расстрела и захоронения царской семьи уже получили название "русская Голгофа". В конце 1990-х гг. в Екатеринбурге, на месте бывшего дома Ипатьева, была поставлена деревянная часовня во имя преподобной мученицы Елизаветы Федоровны, а в 2000 г. началось строительство храма на Крови. Храм освящен в годовщину гибели семьи Романовых в июле 2003 г. В настоящее время в городе открыто 30 музеев, в том числе Объединенный музей писателей Урала, куда входят Дома-музеи Д.Н. Мамина-Сибиряка и П.П. Бажова. Комплекс музеев-филиалов образует своеобразный парк, получивший название "Литературный квартал", в котором приятно прогуляться и отдохнуть. В городе 35 выставочных залов и галерей, 22 театра и 40 концертных залов, работает Свердловская киностудия. Удивительная природа в окрестностях Екатеринбурга и в области. Сглаженные, разрушенные временем горы со скальными выступами отражаются в зеркалах многочисленных озер. Именно эта незабываемая особенность Среднего Урала делает его притягательным для многих спортивных туристов: альпинистов и горнолыжников,

спелеологов и речных сплавщиков, любителей охоты и пеших путешественников.

**Нижний Тагил** - город с почти полумиллионным населением, сочетается архитектура трех столетий: от русского классицизма до конструктивистских ансамблей. В окрестностях Нижнего Тагила находятся Дом-музей Д.Н. Мамина-Сибиряка, историко-ландшафтный музей "Демидовская пристань", Крест Демидовых, Висимский заповедник.

**Красноуфимск** - бывший уездный город, окаймленный цепью невысоких гор, производит совершенно другое впечатление. Выйдя из здания железнодорожного вокзала (постройки знаменитого архитектора Щусева) в старый город, вы будто попадаете в прошлый век, неспешный ритм жизни, тихие улочки, старинные дома из красного кирпича.

Надо отметить, что каменная кладка вообще характерна для городов региона.

В городе **Верхотурье** находится единственный на Урале Кремль (постройка 1698-1712 гг.). Город знаменит монастырями, прекрасными храмами. Троицкий собор включен в число наиболее значимых архитектурных памятников мира. Верхотурье - духовный центр Урала, основанный в XVI веке. Здесь располагается два монастыря - Свято-Николаевский мужской и женская Покровская обитель. В Преображенской церкви хранится главная святыня Верхотурья - мощи святого Симеона Верхотурского.

В **Невьянске** находится уникальный памятник архитектуры XVIII в. - Невьянская наклонная башня, которая напоминает многие русские шатровые колокольни, но при этом - единственная в своем роде. Уникальное сооружение XVIII века, памятник архитектуры русского каменного зодчества. Многие исследователи находят сходство Невьянской башни со знаменитой Пизанской башней в Италии.

**Озеро Тальков камень** - это уникальное озеро искусственного происхождения. Котловина озера представлена тальковым карьером XIX века, заполненная водой. Глубина озера достигает 30 метров. Тальков камень - популярное место туристского отдыха и профессионального дайвинга. Этот пример можно было бы использовать в Башкортостане при освоении выработанных карьеров, которых множество.

**Нижняя Синячиха.** Здесь располагается Музей деревянного зодчества. В конце 70-х годов XX века сюда, в Нижнюю Синячиху были перевезены уникальные деревянные постройки из различных уголков областей Урала.

**Обуховский санаторий** и минеральный источник. Обуховская минеральная вода известна с XIX века. Рядом с минеральным источником находится место отдыха и лечения - санаторий "Обуховский".

### Челябинская область

**Сим** - город, хотя и уральский, но уж очень советский. Серые пятиэтажки - главная архитектурная доминанта. Но, вдруг пробравшись по закоулкам, мимо каких-то глухих околных заборов, оказываемся у великолепного, какого-то европейско-альпийско-швейцарского пруда с живописными скалистыми берегами, не обезображенными промышленными объектами, и с любовно продуманными условиями для отдыха: чистейший искусственный пляж, дорожки, урны, спортивные сооружения, лодки...

**Серпиевский пещерный град.** Если повернуть на Усть-Катавском перекрестке дороги М 5 не на север, что в сторону курорта "Янгантау", а на юг, и проехать километров 20 по неплохому асфальту, то в окрестностях д. Серпиевки расположено несколько самых разнообразных пещер.

Самая удивительная пещера града - Игнатьевская. Оказывается, палеолитические рисунки есть не только в Каповой пещере, но и в Игнатьевской. Они тоже есть, правда, изображения животных и ритуальных знаков много беднее. Пещера словно создана для мистических обрядов. Пещерные ходы образуют круги в разных плоскостях: можно бесконечно ходить по кругу, а можно лезть круто вверх и неожиданно вывалиться через узкое отверстие в тот же коридор, по которому

недавно прошел.

В 200 км от Челябинска и в 30 км от Сатки, в южной части Саткинского района раскинулся великолепный край Синегорья - Национальный парк "Зюраткуль". Въезд платный - 30 руб. с человека. Деньги идут на поддержание природного комплекса.

Территория национального парка составляет 88,3 тыс. га. Протяженность с севера на юг - 49 км, с запада на восток - 28 км.

Национальный парк "Зюраткуль" расположен в наиболее высокогорной части Южного Урала. Это одна из немногих территорий области с почти нетронутой природой.

Свое название парк получил от озера Зюраткуль и одноименного горного хребта. Озеро Зюраткуль самое высокогорное на Южном Урале - 724 м над уровнем моря. Окруженная хребтами котловина озера вобрала в себя почти 80 млн куб. м кристально чистой воды. В Зюраткуль впадает около двадцати речек и ручейков. Вытекает же одна - Большая Сатка, которая является главной рекой района.

С северо-востока на юго-запад территорию парка пересекают хребты Уреньга, Ягодный, Нургуш, Москаль. Центральное положение в стране каменных великанов парка занимает хребет Нургуш (1406 м) - самый высокий в Челябинской области. Второй по высоте хребет Зюраткуль (1175 м) возвышается в северной части парка. На самой высокой его точке расположена группа из трех гигантских - от 10 метров и выше - останцев, имеющих название "Медведи". Среди горных гряд геологи нашли "палеовулкан", связанный с хребтом Москаль. В жерле давно потухшего вулкана обнаружена настоящая подземная кладовая - более 70 минералов на площади в 1 кв. км.

Ботаническим памятником природы является реликтовая Вязовая роща. Это самый восточный ареал горного вяза на европейской территории России. Реликтами являются и парковые лиственничные леса, возраст которых превышает 200 лет. В парке обитают около 40 видов животных, 150 видов птиц, в водоемах парка водятся около 20 видов рыб.

На территории парка выявлено 12 памятников археологии. Все они относятся к каменному веку - эпохам мезолита и неолита (VIII-V тыс. до н.э.) и представляют собой кратковременные стоянки кочевых племен охотников и рыболовов.

Для любителей активного отдыха на территории национального парка проложены пешие, лыжные, водные и конные маршруты. Протяженность туристических троп составляет более 200 км, и почти все они проходят через озеро Зюраткуль.

"Пороги" - это Женевское озеро в миниатюре, так говорят местные жители, комплекс ГЭС (плотина + искусственное озеро + естественные горы) находится в 35 км от Сатки. Горные хребты зажали узкое русло реки. 100 лет назад реку перегородили плотиной из дикого камня. Образовалось небольшое по площади, но достаточно глубокое (до 21 м) водохранилище необыкновенно голубого цвета. Вода, бурля, низвергается семью 20-метровыми водопадами. Небольшой, сложенный из дикого камня дом - это ГЭС. Но ей 100 лет, это вторая ГЭС в России. Есть экскурсии на одну из первых в России гидроэлектростанций "Пороги" (1906 г.), у которой самая тонкая в России плотина из природного камня. Немецкое электрооборудование 1912 г. выпуска исправно бесперебойно работает, снабжая электричеством окрестные деревни. Все это и есть "Пороги". А еще "Пороги" - это горнолыжная трасса, бугельный подъемник, гостиница и турбаза.

У подножья хребтов Таганай, Уреньга и Уралтау, в живописной долине реки Ай лежит Златоуст - родина российского булата и первых стальных пушек. Город мастеров. В 2004 году ему исполнилось 250 лет.

История Златоуста неразрывно связана с металлом и его обработкой. В 1754 году вблизи богатых рудами Уральских гор был построен железоделательный завод, один из первых на Урале.

В 1816 году, на базе железоделательного завода была основана Оружейная фабрика, которая стала производить различные виды холодного оружия: клинки, сабли, шпаги. Именно тогда


зародился уникальный вид декоративно-прикладного искусства - Златоустовская гравюра. Изящная эмблема Златоуста - золотой крылатый конь - любимая деталь гравюр легендарного художника Ивана Бушуева, известного под именем Иванко Крылатко. Златоустовское оружие прославилось не только в России, но и далеко за ее пределами. Коллекция декорированного холодного оружия легла в основу экспозиции краеведческого музея, открытого в 1825 году. Вся история Златоуста отразилась в его исторических и архитектурных памятниках. Это действующая старинная Оружейная фабрика и Арсенал, плотина, дом заводского и горного начальства, немецкие улицы, избы мастеровых, памятники златоустовским умельцам, храмы и музеи.

Златоуст - третий по величине город Челябинской области, исторически сложившийся центр качественной металлургии и машиностроения. Часть Южного Урала, лежащая в его окрестностях, так и называют - Златоустовский Урал. Удивительную живописность горных пейзажей отмечали побывавшие здесь ученые, путешественники, художники, писатели. В их числе А. Гумбольдт, Р.И. Мурчисон, П.С. Паллас, А.Я. Купфер, Э.К. Гофман, Г.П. Гельмерсен, П.П. Бажов, А.М. Васнецов, Д.И. Менделеев.

Златоуст - самый высокогорный город на Урале. На его территории проходят два крупных горных хребта - Большой Таганай и Уреньга, а перепад высот в черте города порой превышает 200 метров.

Трезубец древнего Таганая - природная визитная карточка Златоуста. Представить старинный уральский город без характерного силуэта таганайских хребтов, обрамляющих его с северо-востока, просто невозможно. В 1991 году здесь был образован первый на Урале Национальный парк "Таганай". И Златоуст, северо-западная часть которого вошла в территорию парка, стал его центром. В городе находятся управление и музей национального парка.

**Миасс** - город озер и заповедников - уютно расположился между природным парком "Тургаяк" на севере и Ильменским государственным заповедником на юго-востоке. Город благополучный и веселый. Хорошие дороги, много магазинов.



Как писал великий геолог Ферсман, в мире есть только два места с таким богатством и разнообразием минералов, руд, декоративных и драгоценных камней: это Мадагаскар и Урал. А самые богатые на Урале - Ильменские горы. Поэтому на них - Ильменский минералогический заповедник. Очень хорош музей Ильменского заповедника: строгая архитектура, великолепные витражи и резьба по дереву, уникальные минералогические коллекции. Рядом сохранился дом, где жил и работал в ссылке легендарный генетик Тимофеев-Рессовский, Зубр из биографического романа Д. Данина. Сейчас и навеки имя Тимофеева-Рессовского - в Золотом списке мировой науки.

Жемчужина Урала - озеро Тургаяк, оно в черте города. Наверно, это один из лучших примеров содружества, мирного сосуществования человека и природы. Отлично оборудованные пляжи, ограничения проезда в охраняемые участки берегов, аккуратные постройки с максимальным сохранением деревьев. Чисто, нарядно. Подобным образом можно обустроить берега наших башкирских озер Яктыкуль (Банного), Кандрыкуль и Аслыкуль, которые, к сожалению, менее приспособлены для отдыха.

An aerial photograph of a city, likely Yekaterinburg, Russia, viewed through a jagged, stone-like border. The city features a mix of modern high-rise apartment buildings and older, lower-rise structures, interspersed with lush green trees. The background shows a vast, flat landscape under a clear blue sky.

# ОБЩАЯ ИНФОРМАЦИЯ

# Железные и автомобильные дороги, автовокзалы, аэропорты



<b>ЖЕЛЕЗНЫЕ ДОРОГИ</b>		<b>РАЙОННОГО ЗНАЧЕНИЯ</b>	
—+—	Однпутные	—	Асфальтобетонное покрытие
—+—+—	Двупутные	—	Щебеночное и гравийное покрытие
—+—+—+—	Электрифицированные	—	Грунтовое покрытие
—+—+—+—+—	Железнодорожные станции, разъезды и остановочные пункты	—	Ведомственные
+++++	Узкоколейные дороги	—	Грунтовые проселочные
<b>АВТОМОБИЛЬНЫЕ ДОРОГИ</b>		—	Номера международных сети "Е"
—	ФЕДЕРАЛЬНОГО ЗНАЧЕНИЯ	—	Номера федеральных магистральных дорог
—	Асфальтобетонное покрытие	↑ 25 ↓	Километровые знаки и расстояния между ними в километрах
—	РЕСПУБЛИКАНСКОГО ЗНАЧЕНИЯ	—	Автовокзалы
—	Асфальтобетонное покрытие	—	Автостанции
—	Щебеночное и гравийное покрытие	—	Кассово-диспетчерские пункты
—	Грунтовое покрытие	—	Судоходные участки рек. Начало судоходства
<b>МЕЖРАЙОННОГО ЗНАЧЕНИЯ</b>		—	Порты
—	Асфальтобетонное покрытие	—	Пристани
—	Щебеночное и гравийное покрытие	—	Аэропорты
—	Грунтовое покрытие		

# Энергетика, электричество и газификация



**ЭЛЕКТРОСТАНЦИИ**

ПО ТИПУ		ПО ВИДУ ТОПЛИВА	
Тепловые			
теплоэлектроцентрали (ТЭЦ)		Газ	
конденсационные (ГРЭС)		Газ, мазут	
газотурбинные (ГТУ)		Газ, уголь	
газопоршневые (ГПА)			
Гидроэлектростанции (ГЭС)			
Ветряные (ВЭС)			
Действующие		Строящиеся	

**МОЩНОСТЬ ЭЛЕКТРОСТАНЦИЙ (МВт)**

более 1500	крупные
500 – 1500	
300 – 500	средние
150 – 300	
50 – 150	
5 – 50	малые
1 – 5	
менее 1	

**ЛИНИИ ЭЛЕКТРОПЕРЕДАЧИ**

- 500 кВ
- 220 кВ
- 110 кВ
- Подстанции

**ГАЗОПРОВОДЫ**

- магистральные
- распределительные
- Распределительные станции

Фиолетовым цветом выделены электростанции, линии электропередачи и подстанции, построенные в 1990–2003 гг.



В развитии туристской инфраструктуры РБ важнейшей составляющей является совершенствование придорожного сервиса. Экспертным советом Министерства внешнеэкономических связей, торговли и предпринимательства и Уфимской государственной академии экономики и сервиса разрабатывается концепция развития придорожного сервиса, что определит основополагающие этапы развития дорожного сервиса, так как на данном этапе недостаточно активно инвестирование предприятий придорожного сервиса в основных туристских законах, цель которого - структурирование туристской инфраструктуры на основе европейских стандартов придорожного сервиса. Представлена классификация объектов придорожного сервиса в рамках туристического маршрута "Золотое кольцо Башкортостана" по категориям.

## 1. КАТЕГОРИЯ "Т" - 10 объектов (туристский стандарт)

Туристский комплекс с полной инфраструктурой, находящийся вблизи трассы в районе, представляющий историко-культурный интерес с красивым природным ландшафтом.

**КОМПЛЕКС УСЛУГ**

- средства размещения (мотель) не менее 20 номеров с сан.узлом;
- кафе-бар (с полным пансионатом);
- развлекательные услуги (игровые залы, аниматоры, экскурсионный сервис).

- 1-й объект - Трасса М-7 - между г. Дюртюлями и Нефтекамском.
- 2-й объект - Трасса М-5 - Кандрыкуль.
- 3-й объект - Трасса Р-314 - Уфа-Оренбург между г. Стерлитамаком и Салаватом.
- 4-й объект - В окрестностях г. Уфы в районе Искино и Архимандритского озера.
- 5-й объект - Ассы - Инзер (между) Усман-Гали (мечеть) или вблизи р. Реветь.
- 6-й объект - Между Абзаково и Новоабзаково (дорога Белорецк-Магнитогорск).
- 7-й объект - Между г. Сибаем и Баймаком (дер. Файзуллино) или в районе золотых приисков около Тубинска (оз. Талкас).
- 8-й объект - Между г. Мелеузом и Кумертау или в районе Мраково.
- 9-й объект - На участке от с. Старосубхангулово до пещеры Шульганташ. Данный объект находится в разработке творческим коллективом кафедр "Туризм и гостеприимство", "Дизайн" УГАЭС.
- 10-й объект - В окрестностях г. Учалы, в районе озер.

## 2. КАТЕГОРИЯ "Э" - 56 объектов (эконом-стандарт) с единой брэнд-символикой

Данные объекты придорожного сервиса должны располагаться вблизи районных центров, символизирующих гостевую политику района. Расстояние объекта от трассы не должно превышать 200 метров.

**КОМПЛЕКС УСЛУГ**

- Стандартный у всех объектов:
- кафе, магазин или вендинг-машины;
- мед.пункт;
- средства размещения 5-10 номеров (по типу "ночлег-завтрак").

## 3. КАТЕГОРИЯ "С" (сервис-стандарт)

Данные объекты должны располагаться на федеральных и региональных трассах с интервалом 30-50 км друг от друга, без инфраструктуры.

**КОМПЛЕКС УСЛУГ**

- предоставление необходимого сервиса:
- автолюбителям и дальнобойщикам;
- предоставление АЗС, АГЗС;
- цивилизованный туалет или биотуалет;
- магазин с предоставлением горячих напитков (чай, кофе).

Предложенные проектные стандарты позволяют применять их для повышения качества производимых услуг в сфере придорожного сервиса и туризма, оптимизации размещения предприятий сервиса, создания новых комплексных продуктов, значительно меняющих отношение потребителей к туристическим маршрутам и возможностям использования ресурсов Башкортостана.

# Туристические фирмы

"Золотое кольцо Башкортостана"



ул. Чернышевского, 145,  
т./ф.: 252-52-90, 252-05-10

"Роза ветров Башкортостана"



ул. Р. Зорге, 26,  
т. 223-73-26, 225-47-22

"Тенгри"




ул. Зенцова, 70,  
т./ф.: 251-72-15, 273-43-20

"Веста"



ул. Гафури, 54 а,  
т. 251-22-88, 291-21-83, 291-29-35

"Инкон-тур"



ул. Ростовская, 18,  
т. 232-73-00, 237-40-70

"Саквояж"



ул. Ленина, 44/46,  
т. 273-28-07, 273-45-13



# Развлекательные комплексы и ночные клубы

Гнездо  
п. Михайловка

Закрытый ночной клуб в поселке Михайловка, примерно в 15 минутах езды от затонского моста. Клуб "Гнездо" представляет собой двухэтажный ангар. На первом этаже разместился большой танцпол, на втором - chill out и бар. К услугам гостей клуба большая автостоянка.



ТТ  
ул. Ленина, 100, т. 299-59-95

Европейская и японская кухня, хорошая музыка, уютная атмосфера. Ежедневная дискотека. Четверг, пятница, суббота - развлекательная шоу-программа. Охраняемая парковка.



Аквариум  
ул. Блюхера, 27/2, т. 231-49-18

Новый интерьер в стиле "модерн". Живая музыка, караоке-бар, русский и американский бильярд, танцпол со стрип-шоу и дискотекой. Развлекательная шоу-программа.

Динамик  
ул. Фрунзе, 64/1, т. 273-56-87, 299-05-05

Горячая кухня. Бильярд, боулинг, 2 бара, танцпол.

Клубикс  
ул. Менделеева, 205 а, т. 237-73-74

На двух танцполах проходят две независимые друг от друга вечеринки. Клубное шоу, перформанс, топлес "go-go dancers", демократичный дизайн. Уютный chill out с чайной церемонией и кальянами.



Колизео  
ул. 50 лет Октября, 19, т. 290-86-90

Крупнейший в Восточной Европе дискотечно-концертный комплекс. "Колизео" отделан в древне



римском стиле. Гигантский танцпол по необходимости трансформируется в концертный зал. По периметру танцпола расположена барная стойка. Здесь можно выпить "живого" пива "Kessel Brau", которое по пивопроводу попадает сюда прямо с пивоваренного завода, находящегося в этом же здании.

#### Правда

пр. Октября, 79/1, т. 235-73-73

Клуб "Правда" является одним из самых современных развлекательных комплексов Уфы и расположен в сердце столицы, на площади им. Ленина. Кальянная, chill out, круглосуточная кофейня, пиццерия.



#### Прспект

пр. Октября, 91, тел./факс 233-58-56

Ресторан, танцпол, караоке-бар, казино, коктейль-холл.

#### Столица

ул. Ульяновых, 50, т. 243-10-50, 242-55-48

Развлекательный комплекс "Столица" состоит из двух этажей. На первом этаже находится кафе-бар для делового обеда или романтического ужина. На втором этаже находится караоке-бар, танцпол и "Green" зона, которая включает в себя семь высококачественных столов американского и русского бильярда, а также VIP-зал для корпоративных вечеринок и деловых переговоров. Шоу-программа всегда интересна и разнообразна.



#### Чаша

ул. Летчиков, 12

Один из первых андеграундных клубов Уфы с богатейшей историей в четыре полновесных сезона. На 300 квадратных метрах расположились небольшой танцпол, 3 барные стойки, chill out.



Код города Уфы – 347

**Экстренные службы**

При пожаре	01
Милиция	02
Скорая медицинская помощь	03
Служба спасения МЧС	277-09-11
Бюро несчастных случаев	237-06-72
Справочная городских аптек	225-39-38

**Справочные службы**

Информационный центр «Служба 50»	2-50-50-10
Информационно-справочная служба «Новая Уфа»	293-93-93, 279-95-95
Желтые страницы	272-06-56, 272-42-28, 292-49-09
Справочная служба «09»	09
Справочная система «Уфопортал»	291-50-00

**Транспорт**

Северный автовокзал, ГУП «Башавтотранс»	242-77-22
Южный автовокзал, ГУП «Башавтотранс»	223-06-08
БАЛ-Сервис, ООО «Авиакассы»	237-65-05
Авиакомпания «БАЛ»	229-51-17, 229-56-85
Железнодорожный вокзал	251-40-00
Уфимский речной порт, «Бельское речное пароходство»	225-65-56

**Такси**

«Лидер-Люкс»	279-90-92, 293-33-33
«Лидер»	279-90-90
«Эконом такси»	2-907-997
«Такси Ситроен»	291-11-11
«Такси-Уфа»	2-900-900
«Зеленоглазое такси»	252-52-52
«Такси-блюз»	290-30-30
«Вояж»	290-33-33

**Гостиницы**

«Башкортостан»	279-00-00, 279-00-01
«Президент-отель»	279-80-08
«Азимут»	235-90-00, 8-800-200-00-48
«Турист»	225-46-30
«Агидель»	251-00-31

**Банки**

УРАЛСИБ	251-95-55
Башкирское отделение Сбербанка России	279-68-88
Башпромбанк	236-09-02
Башэкономбанк	231-55-38



1. Башкирская краткая энциклопедия. - Уфа: Башкирская энциклопедия.
2. Башкирские сказки и легенды : эпос, легенды и предания. - Уфа: Китап, 1996.
3. Большой атлас России. - М.: Дизайн. Информация. Картография; АСТ - Астрель, 2005.
4. Гареев, А.М. Реки и озера Башкортостана / А.М. Гареев. - Уфа: Китап, 2001.
5. Гареев, Э.З. Геологические памятники природы Республики Башкортостан / Э.З. Гареев. - Уфа: Тау, 2004.
6. Золотое кольцо Башкортостана : историко-культурный потенциал : в 2-х т. / А.Н. Дегтярев и др. - Уфа, 2005.
7. Золотое кольцо Башкортостана / А.Н. Дегтярев и др. - Уфа: Информреклама, 2004.
8. Историко-познавательный туризм в Республике Башкортостан : в 2-х т. / А.Н. Дегтярев, Ш.Ш. Мухамедина, И.Ю. Усманов и др. - Уфа, 2006.
9. История Башкортостана с древнейших времен до XVI века / Н.А. Мажитов, А.Н. Султанова, - Уфа: Китап, 1994.
10. Красная книга Республики Башкортостан / Е.В. Кучеров и др. - Уфа: Китап, 2001.
11. Лекарственные растения Башкортостана / И.Ю. Усманов, С.И. Янтурин, Р.М. Баширова и др. - Уфа: БашГУ, 2002.
12. Магадеев, Б.Д. Многоцветие моего Урала. Мир камня. Фотоальбом /Б.Д. Магадеев. - Уфа: Китап, 1999.
13. Миркин, Б.М. Растения Башкортостана / Б.М. Миркин, Г. Наумова. - Уфа: Китап, 2002.
14. Народы Башкортостана : историко-этнографические очерки. - Уфа: Гилем.
15. Обыденнов, М.Ф. История изобразительного искусства Урало-Поволжского региона с древних времен до XIII в. : учебное пособие / М.Ф. Обыденнов, К.И. Корепанов. - Уфа: Юрика, 2002.
16. Обыденнова, Т.Г. Атлас археологии РБ : учебное пособие / Т.Г. Обыденнова, И.Б. Щербаков, И.А. Шутелева. - Уфа: Китап, 2002.
17. Пилотный проект "Золотое кольцо Башкортостана" / А.Н. Дегтярев, И.Ю. Усманов, Л.Д. Матвеева и др. - Уфа, 2004.
18. Сергеев, В. История Табынской иконы Божией Матери / В. Сергеев. - Табынское: Колокол, 2004.
19. Уфа. Культурное и природное наследия. Карта и пояснение. - М.: РосНИИ культурного и природного наследия им. Д.С. Лихачева, 2006.
20. Уфа. Фотоальбом. - Уфа: Слово, 1995.
21. Экологический туризм. Ресурсы и перспективы в Республике Башкортостан / А.Н. Дегтярев, И.Ю. Усманов, Л.Д. Матвеева и др. - Уфа: УГИС, 2003.

# АТЛАС ТУРИСТИЧЕСКИХ РЕСУРСОВ РЕСПУБЛИКИ БАШКОРТОСТАН

Техническое редактирование, корректура, верстка  
выполнены в редакционно-издательском отделе  
Уфимской государственной академии экономики и сервиса  
450078, г. Уфа, ул. Чернышевского, 145; тел. (347) 278-69-85

Редакторы: Г.М. Осипова, Р.С. Юмагулова  
Верстка, художественное и техническое оформление: Д.С. Рябуха

Подписано в печать 25.05.2007. Формат 60 x 90 1/8.  
Бумага мелованная. Усл. печ. л. 34,50.  
Тираж: 500 экз. Заказ 2.0219.06.

Отпечатано с готовых файлов в ГУП РБ "Уфимский полиграфкомбинат"  
450001, г. Уфа, проспект Октября, 2; тел. (347) 224-77-01

Переплет выполнен ГУП РБ "Уфимский полиграфкомбинат"  
450001, г. Уфа, проспект Октября, 2; тел. (347) 224-77-01



Уфа

Агидель – Шульган

Нугуш – Мурадымово

Ире





Янгантау - Иремель

Ассы - Инзер

Инташ

Абзаково - Яктыкуль

Индик - Талкас